

12
704

MUZEUL NAȚIONAL DE ISTORIE

CERCETĂRI ARHEOLOGICE



6
1983

biblioteca
BIM
muzeologică

MUZEUL NAȚIONAL DE ISTORIE

CERCETĂRI ARHEOLOGICE

VI

Comitetul de redacție

Prof. dr. FLORIAN GEORGESCU redactor responsabil,
VALERIU LEAHU, dr. LUCIA MARINESCU, dr. LUCIAN CHIȚESCU

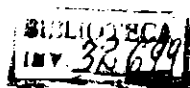
București - 1983

Secretar de redacție: AL.D.VASILE

Desene și coperta: DOMNIȚA RAFAILIDIS

Traduceri: PAULA GORNESCU, DANIELA NICULESCU

Materialele arheologice publicate în prezentul volum au fost restaurate în laboratoarele Muzeului Național de Istorie al R.S. România



INTRODUCERE

Volumul al șaselea al seriei "Cercetări arheologice" editată de Muzeul Național de Istorie al Republicii Socialiste România include rapoartele asupra săpăturilor efectuate în anul 1981, la care se adaugă un mănunchi de studii și note abordând probleme sau materiale diverse de specialitate. Cititorii lucrării vor putea deosebi coordonatele principale pe care s-au situat investigațiile colectivului de arheologi în 1981 și vor afla nu numai noi descoperiri interesante, valoroase, dar și puncte de vedere noi, opinii formulate în sfera umuia sau altuia dintre domeniile acestei atât de utile și prețuite discipline istorice. Va fi astfel lesne să se observe că cercetarea unor ample și complexe obiective arheologice, cum sînt cele de la Poduri, Micia sau Piuța Petrii, ne-a preocupat în continuare, potențialul de care dispunem fiind cu deosebire concentrat în asemenea stațiuni. Va fi totodată posibil să se constate că necesitatea de a dezvolta tematica Muzeului Național, conținutul expozițiilor sale permanente, nevoia de a ne informa mereu mai bine asupra multor aspecte și probleme ale istoriei noastre străvechi, vechi și medievale ne-au obligat să procedăm și la o serie de investigații arheologice mai restrînse, așa cum au fost, în 1981, cercetările de la Brăneț, Vlădiceasca, Fierbinți sau Polata.

Așa cum am procedat inaugurînd volumele precedente ale seriei "Cercetări arheologice" și acum considerăm o plăcută îndatorire a noastră să avizăm cititorii asupra ceea ce se dovedește mai interesant și mai semnificativ, mai inedit și mai valoros în fiecare raport de săpătură, studiu sau notă, inseriate în prezenta lucrare.

În raportul asupra campaniei de săpături efectuate în 1981 în stațiunea de pe "Dealul Ghindaru", com. Poduri, jud. Bacău, un interes deosebit îl suscită, după părerea noastră, datele referitoare la sistemul de construcție a locuințelor precucuteniene - domeniu de investigație de mult urmărit, dar încă nu complet elucidat, detalii dintre cele mai importante așteptînd încă a fi deslușite; și, de asemenea, descoperirile referitoare la practicarea cultivării plantelor și la prelucrarea acestora de către locuitorii eneolitici. De bună seamă că analizele ce se vor efectua asupra grînelor carbonizate aflate în locuința nr. 41 vor oferi arheologilor și istoricilor o înțelegere și o cunoaștere mai adîncite a vieții economice a înaintașilor noștri de acum cinci milenii.

Interesante, apoi, mai ales pentru cei ce abordează problematica

bronzului timpuriu din România, se dovedesc și descoperirile comunicate în raportul asupra săpăturilor practicate la Brăneț. Imbogățirea cu noi elemente a repertoriului de forme și ornamente ale ceramicii Glina și corespondențele semnalate între această cultură și cele de tip Cernavoda sau Foltești marchează astfel un aport consistent, valoros pe tărîm arheologic.

În raportul asupra săpăturilor efectuate la Vlădiceasca, com. Valea Argovei, jud. Călărași, descoperirile comunicate, mai restrîns cantitativ, par, la o privire sumară, a fi lipsite de consistență și importanță. Nouă ni se pare însă că merită întreaga atenție această succesiune a atîtor locuiri din trecut pe un teren de redusă întindere - probă incontestabilă de viață, de civilizație și istorie, ce-și afirmă ca atribut fundamental continuitatea.

Un nou raport de săpătură din marea stațiune arheologică de la Micia (com. Vețel, jud. Hunedoara) ne semnaleză că și în 1981 s-au făcut descoperiri interesante: baza unei statui pusă de cohorta II Flavia Commagenorum în cinstea împăratului Antoninus Pius, în 140 e.n.; un altar onorific dedicat împăratului Traianus Decius de Ala I Hispanorum Campagonum în 250 e.n.; cercetarea unui horreum, la care s-au deosebit două faze de construcție; numeroase piese de inventar între care o statueta de bronz reprezentînd un Lar etc.

De cel mai mare interes sînt desigur descoperirile a căror semnificație a fost bine deslușită prin săpăturile efectuate în 1981 la Cetățeni, jud. Argeș. Așezarea dacică din sec. I î.e.n., aflată în preajma cetății de piatră; obținerea unor indicii sigure de datare a sfîrșitului ei, coincidînd cu cel al cetății - ambele fiind legate de afirmarea puterii statale a lui Burebista; iar apoi, și cu deosebire, lăcașul de cult din sec. al XIII-lea, "cel mai vechi monument ortodox de zid, datat sigur, de la sud de Carpați", situat nu "într-o așezare sătească oarecare, ci într-un centru vofevodal", identificat în modul cel mai plauzibil cu unul din pilonii de susținere ai formațiunii statale condusă de Seneslau, toate acestea sînt descoperiri arheologice de excepție, descoperiri dintre acelea care aduc serviciul mari, adevărate istoriografiei.

Cu privire la istoria noastră medievală date însemnate sînt comunicate și în rapoartele de săpături ce urmează; identificarea reședinței boierului Giulea, personalitate marcantă în statul feudal Moldova, în a doua jumătate a sec. al XIV-lea, consemnată de raportul asupra cercetărilor de la Giulești, jud. Suceava; descoperirea unui nou atelier meșteșugăresc, a altor urme de locuire, a multor altor morminte cu inventar în timpul celei de a șaptea campanii de cercetări de la Piuța Petrii (Orașul de Floci), jud. Ialomița, despre care informează, de asemenea, cuprinzătorul raport de săpături; în fine; complexele de locuire pe care le semnaleză rapoartele asupra săpăturilor de la Fierbinți, jud. Ialomița, sau Polata, jud. Gorj. Toate aduc la cunoștință date interesante, utile, completînd astfel baza documentară necesară a-nei mereu mai bune cunoașteri a evului mediu românesc.

Capitolul de "Studii și note" este inaugurat de ampla relatare pe care o face Doina Galbenu asupra rezultatelor obținute între anii 1969-1971 în cercetarea unei așezări de tip Sălcuța, identificată la Almăjel, jud. Mehedinți. Sînt de reținut numeroasele elemente de inventar caracteristic acestei manifestări-etalon a eneoliticului din Oltenia, care vor interesa, desigur, pe toți specialiștii problemei.

De un real interes considerăm că este studiul Alexandrei Bolomey: "Noi descoperiri de oase umane într-o așezare cucuteniană". Comunicînd date recent înregistrate la Drăgușani, jud. Botoșani, autoarea aduce în discuție și descoperiri similare anterioare (efectuate la Luka Vrublevețkaia, Frumușica, Veremie, Kolomișcina, Pavoloci, Traian, Vihvatini etc.), atrăgînd atenția asupra diversității situațiilor în care s-au găsit resturi scheletice umane în aria Cucuteni-Tripolie. Pe o asemenea bază, arată cercetătoarea, explicațiile date pînă în prezent faptelor constatate se dovedesc unilaterale, nesatisfăcătoare, fiind în schimb îndreptățit să se pună problema dacă nu cumva creatorii culturii cu ceramică pictată de tip Cucuteni-Ariugd-Tripolie au constituit un conglomerat de populații cu manifestări de viață spirituală diferențiate.

Adîncind, detaliind și dezvoltînd cu elemente noi teze deja formulate în arheologia românească, studiul lui Valeriu Leahu "Tracii carpato-dunăreni în marile migrații egeene" reliefează concluzii de cea mai mare importanță; ceea ce se numește îndeobște "preliminariile continentale" ale marilor migrații egeice constituie în fapt preliminariile carpato-danubiano-pontice ale fenomenului istoric și etnic-cultural în discuție; greu încercat în vîltoarea evenimentelor ce au avut loc pe parcursul secolelor XIV-XII î.e.n., blocul tracic carpato-dunărean și-a dovedit cu prisosință capacitatea de rezistență, de perpetuare în vatra proprie a tuturor structurilor sale etnice și culturale; în marea masă a populațiilor ajunse în nord-vestul Asiei Mici, identificate cel mai clar cu puțință la Troia, se află un important contingent de strămoși ai românilor de azi - tracii din Carpați, de la Dunăre și Marea Neagră.

În studiul "O necropolă din sec. al IV-lea e.n. descoperită la Drăgănești-Olt" de George Trohani și Traian Zorzoliu, analiza riturilor și pieselor de inventar funerar atrage atenția asupra situației etnice complexe creată în vestul Munteniei la mijlocul sec. al III-lea e.n.; de unde, o serie de dificultăți pentru cercetarea arheologică în a-i diferenția pe autohtonii daco-romani față de sarmați sau de goți; de unde, însă și interesul sporit al datelor comunicate.

Din studiul elaborat de Gh.I. Cantacuzino, "Vechi etape de locuire medievală în zona ansamblului Stelea din Tîrgoviște", relevăm cu deosebire datele referitoare la existența unor locuiri din sec. XIV-XV, întregind consistent documentarea referitoare la viața și cultura materială din această importantă așezare a Țării Românești; iar din documentata lucrare semnată de Lia și Adrian Bătrîna: "Unele opinii pri-

vind așezarea sașilor la Baia în lumina cercetărilor arheologice" subliniem valoarea și utilitatea precizărilor cronologice, susținute, aduse la problema în discuție.

În fine, credem că își vor dovedi de asemenea utilitatea, prin nou-tatea datelor furnizate, notele științifice semnate de colaboratorii noștri George Trohani, Luminița Munteanu, Lia și Adrian Bătrîna.

Cel de al șaselea volum al seriei "Cercetări arheologice" se do-rește, asemenea celor care l-au precedat, un instrument de lucru oferit specialiștilor și o sursă de informații pentru toți cei ce se interesează de mersul și de orientările actuale ale investigației românești din acest domeniu. În măsura în care lucrarea își va dovedi utilitatea, oportunitatea, cei ce au contribuit la elaborarea sa își vor socoti, cu îndreptățită satisfacție, misiunea îndeplinită.

Prof.dr.FLORIAN GEORGESCU

Directorul Muzeului Național de Istorie

INTRODUCTION

Le VI-e volume de "Cercetări arheologice" édité par le Musée d'Histoire de la R.S. de Roumanie contient les rapports sur les fouilles effectuées au cours de l'année 1981, auxquels on a ajouté nombre d'études et notes abordant des problèmes et divers matériaux de spécialité.

Les lecteurs de cet ouvrage pourront distinguer les coordonnées principales des recherches du collectif d'archéologues en 1981 et ils auront à prendre connaissance des découvertes récentes de grand intérêt et des points de vue nouveaux, des opinions formulées dans un ou autre des domaines de cette utile et précieuse discipline historique.

Ainsi, il sera aisé d'observer que les recherches de certains complexes objectifs archéologiques, comme par exemple ceux des endroits de Poduri, Micia ou Piuș Petrii ont été continuées, le potentiel dont on peut disposer y étant concentré avec priorité.

En même temps on se rendra compte du fait que la nécessité de développer les thèmes du Musée National, le contenu de ses expositions permanentes, le besoin de nous renseigner toujours mieux sur beaucoup d'aspects et problèmes de notre histoire depuis les temps les plus reculés, anciens et médiévaux, tout cela nous a fait procéder à des recherches archéologiques plus limitées, comme, par exemple, en 1981, les fouilles de Branș, Vlăcișca, Fierbinți ou Polata.

Comme précédemment c'est pour nous un devoir des plus agréables celui de renseigner les lecteurs sur ce qui s'avère de plus intéressant et significatif et inédit dans chaque rapport de fouilles, étude ou note, insérés dans le présent ouvrage.

Dans le rapport sur la campagne des fouilles effectuées en 1981 dans la station du point nommé "Dealul Ghindaru", comm. de Poduri, dép. de Bacău d'un très grand intérêt sont les dates regardant le système de construction des habitations propres à la civilisation pré-Cucuteni - domaine d'investigations pas encore complètement élucidé, des détails des plus importants attendant encore à être éclaircis et aussi, les découvertes concernant la culture des plantes et leur emploi pendant l'époque néolithique. Bien sûr, les analyses des grains carbonisés recueillis dans l'habitation no. 41 fourniront aux archéologues une connaissance plus profonde de la vie matérielle de nos ancêtres d'il y a cinq millénaires.

Intéressantes, surtout pour ceux qui abordent la question des premières manifestations de l'âge du bronze en Roumanie, s'avèrent les découvertes existantes dans le compte rendu sur les fouilles de Branș.

L'augmentation avec des éléments nouveaux du répertoire des formes et ornements de la céramique de type Glina et les correspondances signalées entre ce type de culture et celui de type Cernavoda ou Foltești marquent ainsi une contribution consistante, de grande valeur du point de vue archéologique.

Dans le rapport sur les fouilles effectuées à Vlădiceasca, comm. de Valea Argovei, dép. de Călărași, les découvertes communiquées, plus restreintes du point de vue quantitatif, loin d'être dépourvues d'importance méritent notre attention entière par tous ces témoignages indéniables de vie, civilisation et histoire qui affirment, en tant qu'attribut essentiel, la continuité sur ce territoire.

Un nouveau rapport des fouilles effectuées dans la grande station archéologique de Micia (comm. de Veșel, dép. de Hunedoara) nous signale les découvertes de l'année 1981; le socle d'une statue élevée par la cohorte II Flavia Commagenarum en l'honneur de l'Empereur Antoninus Pius, en 140 n.è.; un sanctuaire honorifique dédié à l'Empereur Trajanus Decius par l'ala I Hispanorum Campanorum en 250 n.è.; un horreum à deux phases de construction, de nombreuses pièces d'inventaire, comme par exemple, une statuette en bronze représentant un Lar etc.

D'un grand intérêt sont, naturellement, les découvertes de Cetățeni, dép. d'Argeș.

Le site dace du I-er s. av. n.è. situé aux environs de la cité en pierre, l'obtention d'indices certes pour la datation de sa fin en même temps avec celle de la cité - tous les deux étant liés à l'affirmation du pouvoir d'Etat de Burebista et puis et surtout, le monastère du XIII-e s. "le plus ancien monument orthodoxe en maçonnerie, daté avec certitude" situé au sud des Carpates, non pas dans "un village quelconque, mais dans un centre princier" identifié de la façon la plus vraisemblable, comme étant l'un des pylônes de soutien de la forme d'Etat conduite par Seneslau, ces sont des découvertes archéologiques exceptionnelles de grande importance pour l'historiographie.

Des données remarquables concernant notre histoire médiévale sont communiquées dans les rapports des fouilles suivantes: l'identification de la résidence du boyard Giulea, personnalité de marque dans l'Etat féodal de la Moldavie dans la seconde moitié du XIV-e s., consignée dans le rapport sur les recherches de la localité de Giulești, dép. de Suceava; la découverte d'un atelier artisanal, d'autres traces d'habitat, de beaucoup de tombeaux à inventaire, découvertes faites pendant la VII-e campagne de recherches de Piuș Petrii (Orașul de Floci), dép. de Ialomița.

Enfin, les complexes d'habitat signalés par les rapports des fouilles de Fierbinți, dép. d'Ialomița ou de Polata, dép. de Gorj. Tous ces

rapports présentent des données intéressantes, utiles pour une meilleure connaissance du Moyen Âge roumain.

Le chapitre d'études et notes commence par un rapport détaillé, auteur Doina Galbenu, rapport concernant les résultats obtenus entre les années 1969-1971 à la suite des investigations effectuées dans un établissement de type Sălcuța, identifié à Almăjel, dép. de Mehedinți. On peut remarquer les nombreux éléments d'inventaire propres à cette expression-étalon de l'énéolithique dans l'Olténie, qui précisément seront de grand intérêt pour les spécialistes qui s'en occupent.

Nous sommes d'avis que l'étude d'Alexandra Bolomey "De nouvelles découvertes d'os humains dans un établissement de type Cucuteni" est particulièrement intéressant. Tout en exposant des données récentes obtenues à Drăgușeni, dép. de Botoșani, l'auteur se rapporte aussi à des découvertes similaires antérieures (effectuées à Luka Vrublevețkaia, Frumușica, Veremie, Kolomișcina, Pavoloc, Traian, Vihvatintși etc.) avec un accent particulier sur la diversité des circonstances dans lesquelles ont été recueillis les restes de squelettes humains dans l'aire Cucuteni-Tripolie.

L'auteur met en question les explications unilatérales insuffisantes des faits interprétés jusqu'à présent. Son hypothèse est que, peut-être, les créateurs de la culture à céramique peinte de type Cucuteni-Ariujd-Tripolie ont constitué un conglomérat de populations distinctes du point de vue de leur vie spirituelle.

Approfondant, détaillant et augmentant avec des éléments nouveaux les thèses déjà énoncées dans l'archéologie roumaine, l'étude de Valeriu Leahu "Les Thraces Carpato-danubiens au cours des grandes migrations égéennes" fait valoir des conclusions de la plus grande importance: ce qu'on appelle d'habitude "les préliminaires continentaux" des grandes migrations égéennes constituent en fait les préliminaires carpato-danubien-pontiques du phénomène historique et ethnique-culturel en question; mis à des épreuves accablantes pendant les événements des XIV-e-XII-e s. av. n. è., le blocus thrace carpato-danubien a démontré pleinement sa capacité de résister, de perpétuer sur son propre territoire toutes ses structures ethniques et culturelles; parmi les nombreuses populations qui sont arrivées au N.V. de l'Asie Mineure identifiées avec certitude à Troie, il y a un contingent d'ancêtres des Roumains d'aujourd'hui, les Thraces des Carpates, du Danube et de la Mer Noire.

Dans l'étude "Une nécropole du IV-e s. de n. è. découverte à Drăgănești-Olt" appartenant à George Trohani et Traian Zorzoliu, l'analyse des rituels et des pièces d'inventaire funéraire met en évidence la situation ethnique complexe créée à l'Ouest de la Valachie au milieu du III-e s. de n. è.; il en ressort toute une série de difficultés pour la recherche archéologique relative à la distinction entre les autochtones Daco-Romains et les Sarmates ou les Goths - mais il en ressort aussi l'intérêt multiple des données communiquées.

De l'étude élaboré par Gh.I. Cantacuzino, "Anciennes étapes d'habitat médiéval dans la zone de l'ensemble Stelea de Tîrgoviște", très intéressantes sont les données concernant l'existence de certains habitats des XIV^e-XV^e ss. complétant solidement la documentation regardant la vie et la culture matérielle de cet important établissement de la Valachie. Il nous reste à souligner l'article signé par Lia et Adrian Bătrîna "Certaines opinions sur l'établissement des Saxons à Baia à la lumière des recherches archéologiques" qui apporte des éclaircissements précieux d'ordre chronologique pour la question en discussion.

Enfin, nous croyons que les notes scientifiques signées par nos collaborateurs G. Trohani, L. Munteanu, Lia et Adrian Bătrîna prouvent leur utilité par la nouveauté des données fournies.

Le sixième volume de la série des "Recherches archéologiques" pourra être tout comme les précédents utile aux spécialistes et une source d'informations pour tous ceux qui sont intéressés dans l'évolution et les orientations actuelles de l'investigation roumaine dans ce domaine.

Et tant que cet ouvrage prouvera son utilité, son opportunité, ceux qui ont contribué à son élaboration peuvent considérer à juste raison, leur tâche accomplie.

Prof.dr. FLORIAN GEORGESCU
Directeur du Musée National d'Histoire

INTRODUCTION

The 6th volume of "Cercetări arheologice" issued by the History Museum of the Socialist Republic of Romania includes reports on the excavations performed in 1981 to which studies and notes on different archaeological matters are added. Readers will come across the main lines upon which the archaeologists' surveys focussed in 1981 and they will learn not only of interesting and valuable discoveries but, at the same time, of recent points of view regarding one or another of the fields of this so useful and noteworthy historical branch. Obviously, archaeologists carried on the excavations at vast and complex sites as those of Poduri, Micia or Piuă Petrii concentrating especially there the potential we dispose of. Such questions as the necessity of enriching the items of the National Museum, its permanent exhibitions as well as the need of getting ever better information on many aspects and matters of our ancient, old and medieval history obliged us to perform more restricted archaeological research works at Branet, Vlădiceasca, Flerbinți or Polata in 1981.

We again consider our pleasant duty to call readers' attention upon what is more interesting and significance-bearing, original and more valuable in each and every excavation report, study or note dealt with in the present volume.

In the report on the 1981 archaeological works at "Dealul Ghindaru", Poduri village, Bacău county a special interest is aroused in our opinion, by the data concerning the building system of the Pre-Cucuteni settlements. This question has been investigated for a long time, but it hasn't been made clear yet, many details of an utmost importance still waiting to be decoded; the same problem holds good for the discoveries that reveal plants cultivation and their processing by the Eneolithic inhabitants. It goes without saying that tests on carbonized seeds found in settlement no. 41 will provide archaeologists and historians with deeper understanding and knowledge about the economic life of our predecessor who lived five thousand years ago.

Further on, the discoveries communicated in the report on the excavations performed at Branet prove to be interesting especially for the ones embarked upon the study of Early Bronze Age in Romania. The new elements undoubtedly mark a major and valuable

contribution to the archaeological field as they enrich the shape and ornament range of Glina ceramics and allow for parallel making between this culture and Cernavoda or Foltești ones.

The finds signalled in the report on the excavations at Vlădicasca, Valea Argovei village, Călărași county, seem to lack in consistency and importance because they are restricted quantitatively. In our opinion the succession of so numerous inhabitants on a limited area deserves the readers' whole attention as it is an undeniable life, civilization and history testimony that points out a fundamental attribute - the continuity.

In 1981 the diggings performed at the archaeological site of Micia (Vejeș village, Hunedoara county) brought to light other interesting discoveries: the base of a statue layed by cohort Flavia Commagenorum II in emperor Antoninus Pius' honour, in 140 A. D.; a votive altar dedicated to emperor Traianus Decius by Ala I Hispanorum Campagonum in 250 A. D. Further on, the research works provided data about a horreum with two building stages and numerous funerary pieces among which a bronze statue representing a Lar etc.

Certainly, of the greatest interest are the discoveries the significance of which was cleared up by diggings at Cetățeni, Argeș county at the Dacian settlement (1st century B. C.) nearby the stone fortress, in 1981. Positive clues were established as to the dating of this settlement in the same period with the fortress both of them being closely connected with the assertion of Burebista's statal power. Again, mention should be made of the church building of the 13th century "the oldest orthodox wall monument south from the Carpathians, positively dated", placed "not in an ordinary village but in a voievodal center". This monument was identified most plausibly as one of the pillars of the political formation led by Seneslau. These are exceptional archaeological finds which have rendered real services to historiography.

With regard to our medieval history significant data are communicated in the following excavation reports: the report on the research works of Giulești, Suceava county which brought to light the residence of boyar Giulea, outstanding personality of the Moldavian feudal state in the 2nd half of the 14th century; the report on the 7th archaeological at Piuș Petrii (Orașul de Floci) mentions the discovery of another handicraft workshop, dwelling traces and tombs with inventory. The diggings at Fierbinți, Ialomița county and Polata, Gorj county produced building complexes. Consequently, every report brings interesting and useful data which complete the documentary fond necessary to an ever better knowledge of the Romanian Medieval Ages.

The chapter "Studies and Notes" begins with Doina Galbenu's ample presentation of the results obtained between 1969-1971 in the

research campaign at a Sălcuța type settlement found at Almăjel, Mehedinți county. The rich inventory the elements of which are worth mentioning is characteristic for this typical manifestation of the Eneolithic in Oltenia and of real interest for the specialists dealing with this question.

In her study "Recent Human Bone Discoveries in a Cucuteni - Type Settlement" Alexandra Bolomey imparts the latest data obtained at Drăgășeni, Botoșani county. The author also mentions previous similar excavations (performed at Luka Vrublevețkaia, Frumușica, Veremia, Kolomișcina, Pavoloci, Traian, Vihvatinți etc.) drawing readers' attention upon a variety of situations in which human bone remains of Cucuteni - Tripolie type were found. Consequently, Alexandra Bolomey points out that the explanation given up to now prove to be unilateral and unsatisfactory. Hence, the question is to be put as follows: is it not possible for the bearers of painted pottery culture of Cucuteni-Ariujd Tripolie type to have been a mixture of populations with different manifestations as regards the spiritual life?

Going deeper into details and developing with new elements these already stated in Romanian archaeology, Valeriu Leahu's study: "The Thracians in the Carpathian-Danubian Area during the Great Aegean Migrations" sets forth conclusions of the greatest value: the usually called the inland beginnings of the great Aegean migrations are, in fact, the Carpathian-Danubian-Pontic beginnings of the historical, ethno-cultural phenomenon in question. Severely troubled during the effervescent events of the 14th, 12th centuries B. C. the inhabitants of the Thracian-Carpathian-Danubian space wholly proved the resistance and perpetuation capacity of all the ethno-cultural structures. Among the population that reached the north-western area of Asia Minor - most clearly identified at Troy - there is an important group of the present Romanians ancestors from the Carpathians, the Danube and the Black Sea.

In the study "The Necropolis Dating from the 4th century A.D. Found at Drăgănești Olt" written by George Trohani and Traian Zorzoliiu, the analysis of the rites and funerary inventory draws the attention upon the complex ethnical situation existing in the western Wallachia in the middle of the 3rd century A.D. Archaeologists met with difficulties in making differences among native Dacian-Romans, Sarmatians or Goth, whence the increased interest of the communicated data.

From Gh.I. Cantacuzino's paper "Early Feudal Inhabiting Stages at Stelea Complex of Trgoviste" we particularly point out data referring to the existence of inhabiting stages in the 14th-15th centuries. When speaking of the well-documented study signed by Lia and Adrian Bătrnea: "Some Considerations Regarding the Settlement of the Saxons of Transylvania at Baia in View of the Archaeological Survey" we should emphasize the value and usefulness of a supported

chronology regarding the matter in question.

Last but not least noteworthy recent information and scientific notes are signed by our coloborators Gerge Trohani, Luminița Munteanu, Lia and Adrian Bătrfna.

The 6th volume of the series "Cercetări arheologice" as the preceding ones is meant to be an utensil bestowed on specialists and an information source for those interested in the steps and present orientations followed in the Romanian archaeological research works. As far as this volume proves its utility and opportunity those who contributed to its compilation will be considered with justified satisfaction their duty properly carried out.

Prof.dr. FLORIAN GEORGESCU
Director of the National History Museum

INTRODUCCIÓN

El sexto volumen de la serie de "Investigaciones Arqueológicas" editada por el Museo de Historia de la República Socialista de Rumania incluye los informes sobre las excavaciones hechas en 1981, y también algunos estudios y notas que abarcan problemas y diferentes materiales de especialidad. Los lectores del presente volumen podrán destacar las principales coordinadas que caracterizaron las investigaciones del colectivo de arqueólogos en 1981 y se enterarán al mismo tiempo, no sólo de los nuevos, interesantes y valiosos descubrimientos sino también de ciertos puntos de vista nuevos, de opiniones formuladas en la esfera de uno u otro de los dominios de esta útil y preciada disciplina histórica. Fácilmente puede observarse que la investigación de unos amplios y complejos objetivos arqueológicos tal como los de Poduri, Micia o Piuș Petrii nos preocupó altamente, el potencial de nuestro colectivo siendo concentrado en estas estaciones. Al mismo tiempo se hará constar que la necesidad de ampliar la temática del Museo Nacional, el contenido de sus exposiciones permanentes, la necesidad de informarnos continuamente sobre algunos aspectos y problemas de nuestra prehistoria, historia antigua y medieval, nos hizo proceder también a una serie de investigaciones arqueológicas más restringidas, tal como en 1981 fueron las excavaciones de Branș, Vlădiceasca, Fierbinți o Polata.

Al inaugurar los tomos precedentes de la serie de "Investigaciones arqueológicas" hemos considerado que es necesario advertir a nuestros lectores, y nos resulta muy grato hacerlo este vez también, sobre lo que es más interesante y significativo, más inédito y valioso en cada informe, estudio o nota presentes en el libro.

En el informe sobre las investigaciones hechas en 1981 en la estación de "Dealul Ghindaru", pueblo de Poduri, dep. de Bacău, muy interesantes resultan, según nuestra opinión, los datos concernientes al sistema de construcción de las habitaciones características a la cultura de tipo Precucuteni, dominio de investigación constituido hace tiempo, pero no esclarecido completamente hasta la fecha, pues hay detalles de los más importantes que todavía no se han revelado; se destacan también los descubrimientos concernientes a la práctica del cultivo de las plantas y al empleo que a éstas daban los habitantes eneolíticos. Es cierto que las análisis de los granos carbonizados que

se encontraron en la habitación no.41 permitirán a los arqueólogos e historiadores que comprendan y conozcan mejor la vida económica de estos antepasados nuestros que vivieron unos cinco mil años atrás.

Muy interesantes resultan, especialmente para los que estudian los problemas del comienzo de la edad del bronce de Rumania, los descubrimientos que se comunican en el informe sobre las excavaciones hechas a Branet. El enriquecimiento con nuevos elementos del repertorio de formas y ornamentos de la cerámica de tipo Glina y las correspondencias que se señalan entre esta cultura y aquellas de tipo Cernavoda y Foltești marcan un aporte consistente y valioso al dominio de la arqueología.

En el informe sobre las excavaciones hechas a Vlădiceasca, pueblo de Valea Argovei, dep.de Călărași, los descubrimientos que se presentan, al no ser muy numerosos, parecen, a primera vista menos consistentes e importantes. Pero a nuestro parecer, esta sucesión en el pasado de tantos habitantes en una superficie muy reducida, nos puede llamar la atención, pues es una prueba incontestable de vida, civilización e historia cuya fundamental característica resulta ser la continuidad.

Otro informe sobre las excavaciones hechas en la gran estación arqueológica de Micia (pueblo de Veșel, dep.de Hunedoara) nos indica que en 1981 también se descubrieron cosas muy interesantes tal como : el posible pedestal de una estatua dedicada por la II Cohorte Flavia Commagenorum al emperador Antoninus Pius en 140 d.de J.C., un altar honorífico consagrado al emperador Traianus Dacius por la I ala Hispanorum Campagonum en 250 d.de J.C.; la investigación de un horreum, donde se han destacado dos fases de construcción; numerosas piezas de inventario entre las cuales una estatuilla de bronce que representa a un dios Lar, etc.

Muy interesantes son naturalmente los descubrimientos cuyo significado fue esclarecido por las excavaciones hechas en 1981 a Cetățeni, dep.de Argeș. El establecimiento dacio del I siglo a.de J.C. ubicado en las cercanías de la fortaleza en piedra; la obtención de unos indicios seguros en cuanto a su período final, lo que coincide con el de la fortaleza y los pone en relación con la afirmación del poder estatal de Burebista; la iglesia del XIII siglo "el más antiguo monumento ortodoxo de muro datado de una manera cierta" y ubicado al sur de los Cárpatos, situado no "en un establecimiento rural cualquiera sino en un centro voivodal" identificado plausiblemente como uno de los pilares sustentantes de la formación de tipo estatal encabezada por Seneslau, todos estos son descubrimientos arqueológicos excepcionales, descubrimientos que rinden grandes y verdaderos servicios a la historiografía.

En cuanto a nuestra historia medieval, datos importantes son presentes en los siguientes informes: la identificación de la residencia del boyardo Giulea, personalidad notable en el estado feudal de Mol-

davía, en la segunda mitad del siglo XIV, registrada en el informe sobre las investigaciones hechas a Giulești, dep. de Suceava; el descubrimiento de un nuevo taller artesanal, de diferentes huellas de habitat, de numerosas tumbas ricas en inventario que se dieron a luz durante la séptima campaña de excavaciones de Piuș Petrii (La Ciudad de Floci) dep. de Ialomița y que nos comunica el amplio informe sobre las dichas excavaciones; por fin los conjuntos de habitaciones que nos señalan los informes sobre las excavaciones de Fierbinți, dep. de Ialomița o Polata, dep. de Gorj. Todos estos dan a conocer datos interesantes y útiles que completan de esta forma la base documental que resulta tan necesaria al mejor conocimiento del medio evo rumano.

El capítulo de "estudios y notas" está inaugurado por el amplio relato que rinde Doina Galbenu sobre los resultados obtenidos entre 1969-1971 en la investigación de un establecimiento del tipo Sălcuța, identificado a Almăjel, dep. de Mehedinți. Se destacan aquí los numerosos elementos de inventario característicos para esta manifestación específica del eneolítico de Oltenia, que seguramente despertarán el interés de los especialistas.

Muy interesante también consideramos el estudio de Alexandra Bolomey "Nuevos descubrimientos de huesos humanos en un establecimiento del tipo Cucuteni". Al comunicar datos recientes registrados a Drăgușeni, dep. de Botoșani, la autora plantea también el problema de unos descubrimientos similares anteriores hechos a Luka Vrublevețkă, Frumușica, Văreșia, Kolomișcina, Pavoloci, Traian, Vihvatini, etc.) llamando la atención sobre la diversidad de las situaciones donde se encontraron osamentas humanas en el área de la cultura Cucuteni-Tripolie. Según estos resultados, parece que las explicaciones que se dieron hasta hoy día a los hechos constatados resultan insuficientes y unilaterales lo que, conforme al punto de vista de la autora, plantea el problema de que, por si acaso, los creadores de la cultura con cerámica pintada del tipo Cucuteni-Arlujd-Tripolie no hayan constituido un conglomerado de poblaciones con manifestaciones de vida espiritual diferenciadas.

Al profundizar, detallar y desarrollar con elementos nuevos las tesis ya formuladas por la arqueología rumana, el estudio de Valeriu Leahu "Los Tracios carpato-danubianos en las grandes migraciones egeicas" pone de relieve unas conclusiones de las más importantes: lo que se llama por lo general "los preliminares continentales" de las grandes migraeciones egeicas constituyen de hecho, los preliminares carpato-danubiano-ponticos del fenómeno histórico y étnico - cultural puesto en discusión; muy solicitado en el alboroto de los acontecimientos que sucedieron a lo largo de los siglos XIV-XII a. de J.C. el bloque tracio-carpato-danubiano demostró plenamente su capacidad de resistencia, de perpetuación en su propio espacio de todas sus estructuras étnicas y culturales; en el marco de la gran masa de poblaciones que llegaron al noroeste de Asia Menor y que se identifi-

caron muy claramente a Troya, hay un importante contingente de antepasados de los actuales Rumanos - los Tracios que vivían entre los Cárpatos, el Danubio y el Mar Negro.

En el estudio "Una necrópolis del IV siglo d.de J.C. descubierta a Drăgănești-Olt" de George Trohani y Traian Zorzoliu, el análisis del ritual y de las piezas del ajuar funerario nos llama la atención sobre la situación étnica muy compleja creada en el oeste de Valaquia a mediados del III siglo d. de J.C.; he aquí una serie de dificultades para la investigación arqueológica de distinguir a los autóctonos dacio-romanos de entre los Sarmatos o Godos, lo que naturalmente aumenta nuestro interés frente a los datos comunicados.

Del estudio elaborado por Gh.I. Cantacuzino "Antiguas etapas de habitat medieval en la zona del conjunto de Stelea de Tîrgoviște" queremos relevar especialmente los datos concernientes a la existencia de un habitat en los siglos XIV-XV, lo que completa la documentación escrita sobre la vida y cultura material de este importante centro urbano de Valaquia; del documentado trabajo firmado por Lia y Adrian Bătrîna "Ciertas opiniones concerniente al establecimiento de los Sajones a Bala a la luz de las investigaciones arqueológicas" destacamos el valor y la utilidad de las precisiones cronológicas allí indicadas.

Por fin consideramos que van a probar también su utilidad, por la novedad de los datos suministrados, las notas científicas firmadas por nuestros colaboradores George Trohani, Luminița Munteanu, Lia y Adrian Bătrîna.

El sexto volumen de la serie de "Investigaciones arqueológicas" quiere ser, tal como los precedentes, un instrumento de trabajo ofrecido a los especialistas y una fuente de informaciones para todos los que se interesan por las orientaciones actuales de las investigaciones rumanas en este dominio. En la medida en que el presente trabajo puede probar su utilidad y oportunidad, los que contribuyeron a su elaboración pueden considerar, con justificada satisfacción, que hayan cumplido con su misión.

Prof.dr. FLORIAN GEORGESCU

Director del Museo Nacional de Historia

I. R A P O A R T E D E S Ă P Ă T U R I

CERCETĂRILE ARHEOLOGICE DE LA PODURI- DEALUL GHINDARU

de DAN MONAH,
ȘTEFAN CUCOȘ, DRAGOMIR POPOVICI,
SILVIA ANTONESCU și GHEORGHE DUMITROAIA

În campania anului 1981 investigațiile colectivului de la Poduri¹ au fost concentrate asupra nivelurilor inferioare ale stațiunii. Cercetarea a fost continuată pe suprafața deschisă prin secțiunea III /1980, procedându-se la retaluzarea profilului de est, care a fost deplasat cu un metru. În săpătura din această campanie au fost confirmate observațiile stratigrafice făcute în anii precedenți², obținându-se unele precizări de detaliu, care însă nu schimbă schița stratigrafică prezentată până acum.


În săpăturile precedente, cel mai vechi nivel de locuire a fost dat într-o etapă târzie a fazei Precucuteni II³. În suprafața săpată în 1981, pe o mică porțiune continuându-se în taluzul de est, au fost observate trei "pânze" de chirpici separate prin lentile argiloase, toate fiind aflate sub nivelul Precucuteni II târziu. Se pare că cea mai veche locuire de pe Dealul Ghindaru se plasează într-o perioadă anterioară nivelului menționat, fără să putem preciza, în momentul de față, încadrarea culturală. Din porțiunile de chirpici amintite lipseau cu totul materialele arheologice care ne-ar fi putut ajuta la datarea lor. În legătură cu această observație amintim descoperirea în 1979 a unui fragment ceramic atribuit unei faze târzii a culturii cu ceramică liniară⁴. Existența unor locuiri anterioare nivelului Precucuteni II târziu va fi urmărită cu atenție în campaniile viitoare. Așa cum arătam și în rapoartele precedente, stratigrafia stațiunii nu va putea fi stabilită definitiv decât atunci când vom avea cercetată o porțiune mai mare din așezare. Trebuie să remarcăm faptul că primele locuințe au fost construite pe porțiuni de pământ mai înalte. Solul pe care s-au așezat primii locuitori de pe Dealul Ghindaru are acum culoarea cafenie-închisă spre negru. Terenul în acel moment era în ușoară pantă orientată nord-vest și spre sud-vest, fără să fie perfect neted. Din loc în loc se observă mici "grinduri", porțiuni mai înalte pe care au fost ridicate locuințe. După felul în care au fost amplasate construcțiile și faptul că acestea erau ridicate pe nivelări prin care se încerca înălțarea terenului avem impresia că acesta era mlăștinos sau păstra umezeala, ceea ce le crea dificultăți primilor locuitori care încercau prin diferite metode să-și izoleze construcțiile. Această preocupare se observă și în nivelul Precucuteni III clasic. De fapt asupra acestui lucru vom reveni la descrierea situației unor locuințe din stratul Precucuteni III.

Principalele rezultate ale campaniei au fost obținute în cercetarea nivelelor Precucuteni III clasic și Precucuteni II târziu. Săpăturile din acest an au adus noi date privind tehnica de construcție și amenajările interioare ale locuințelor precucuteniene.

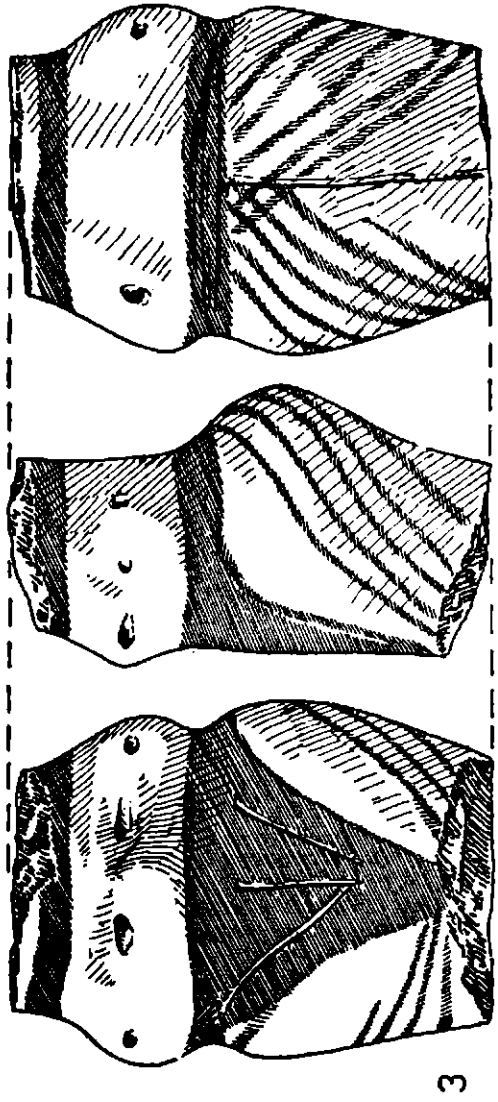
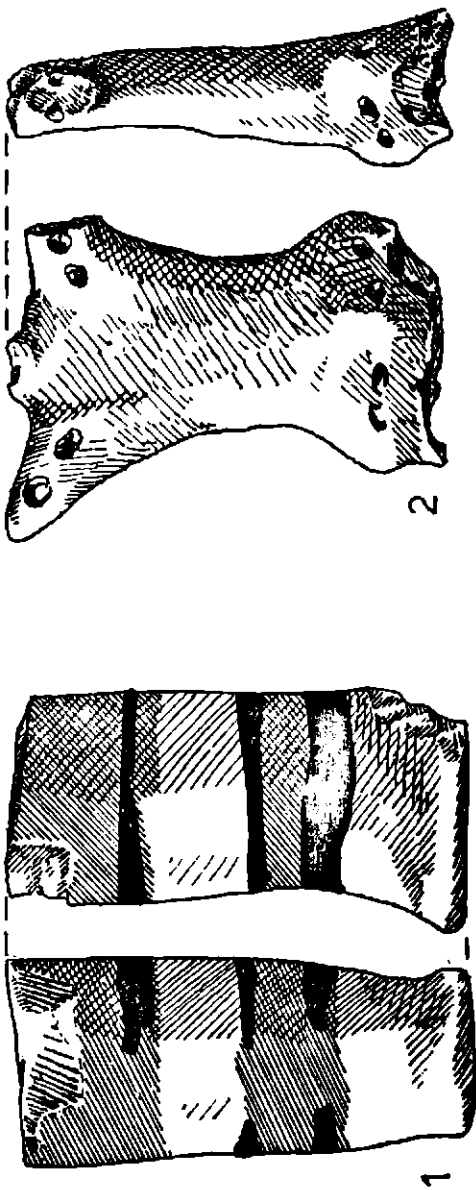
Din nivelul Precucuteni III clasic au fost cercetate porțiuni din mai multe locuințe. În suprafața săpată în 1981 dărmăturile locuințelor Precucuteni III sînt foarte aproape unele de altele, formînd aproape un "cover" de chirpici pe toată lungimea secțiunii. Din loc în loc chirpiciul se întrerupe permițînd delimitarea locuințelor.

Vestigiile locuinței 31 se grupează în partea de nord a secțiunii, extremitatea sa nord-vestică fiind tăiată de șanțul din epoca bronzului. Dărmăturile locuinței nu se aflau la aceeași adîncime, partea centrală era mai lăsată datorită unei tasări. În porțiunea dezvelită a locuinței a fost observată o linie de montanți care par să provină de la stîlpii ce susțineau un perete sau acoperișul. Resturile din lutuiala pereților sînt destul de puține și puternic fărîmițate. Avem impresia că lutuirea pereților era destul de sumară. Aceeași situație a mai fost observată și la alte locuințe de la Poduri. Podeaua construcției a fost ridicată pe trunchiuri de copaci cu diametrul de 8-10 cm. Peste trunchiuri pare să fi fost așezat un strat destul de subțire de crenguțe. În partea centrală a locuinței plăcile platformei sînt destul de puternic deranjate, uneori fiind găsite în poziție oblică. Arderea platformei a fost foarte puternică, chirpiciul căpătînd culoarea roșie spre violet. La capătul de nord al locuinței plăcile sînt nederanjate și arderea pare mai slabă. Centrul fiecărei plăci avea culoarea neagră sau negricioasă și doar marginile erau arse la roșu sau violet.

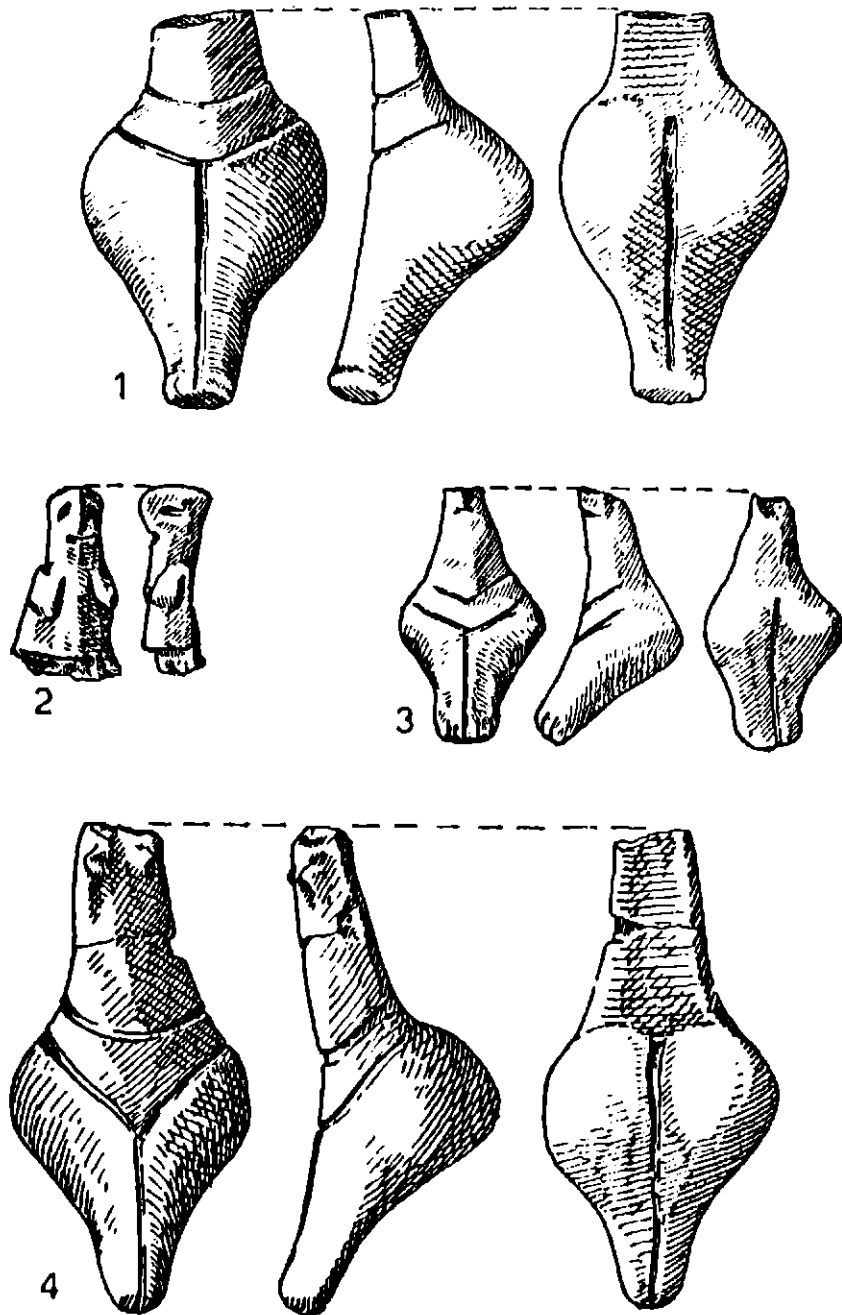
În partea de nord a locuinței a fost găsită o cantitate destul de mare de grâu împrăștiată pe platformă, scursă probabil dintr-un vas spart⁵. În aceeași zonă au fost descoperite mai multe vase de dimensiuni mari, nedecorate, doar unul dintre ele are un decor adîncit. În partea de sud a locuinței, în apropierea peretelui, a fost găsită o construcție de chirpici în care se afla o cantitate de semințe carbonizate. Caseta era de fermă aproape pătrată cu latura de aproximativ 1 m, prevăzută cu o gardină înaltă de circa 10 cm. Semințele, în cantitate destul de mare, erau arse și formaseră o pojghiță care s-a lipit de fundul casetei. În zona construcției nu au fost descoperite fragmente ceramice. Avem certitudinea că semințele au fost depozitate direct în casetă. Menționăm că astfel de casete sînt de obicei considerate ca locuri pentru rîșnit cerealele⁶. Absența rîșnițelor și cantitatea destul de mare de grâu și cenușă pare să susțină ipoteza unor locuri special amenajate pentru depozitarea cerealelor. Amintim și faptul că în nivelul Precucuteni III de pe Dealul Ghindaru în campaniile 1980-1981 au fost descoperite mai multe construcții de acest fel, folosite uneori pentru depozitarea vaselor sau de cele mai multe ori pentru păstrarea cerealelor⁷. Este adevărat că același mod de construcție este constat și în cazul locurilor pentru rîșnit. Dar de obicei rîșnițele sînt



Pl. I.- Ceramică Cucuteni B.



Pl. II.- Figurine antropomorfe din lut ars: 1, Cucuteni A,
2,3 Cucuteni B.



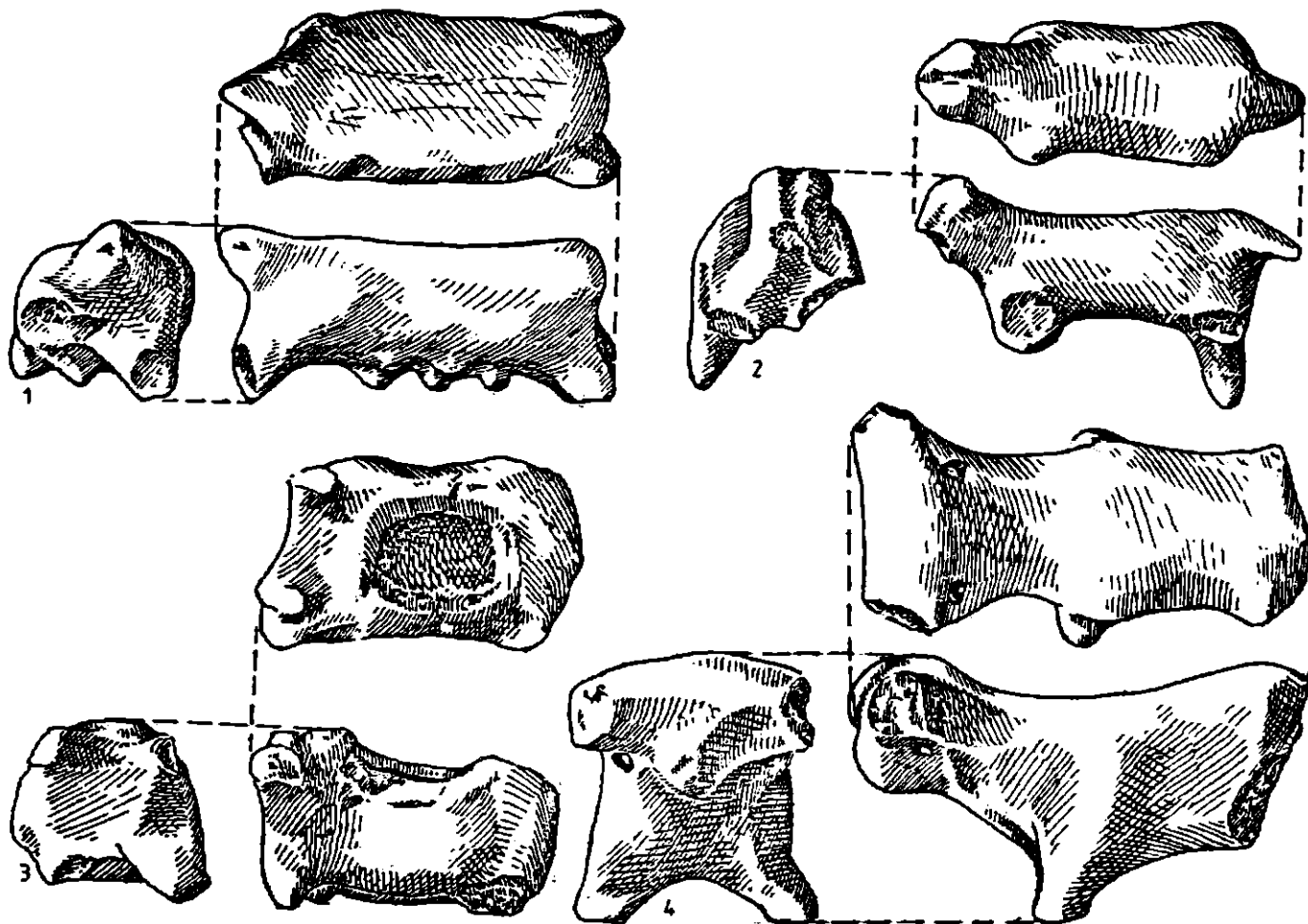
Pl. III.- Figurine antropomorfe din lut ars : 1,3,4 - Precucuteni III ; 2, Cucuteni A.

fixate în interiorul casetei.

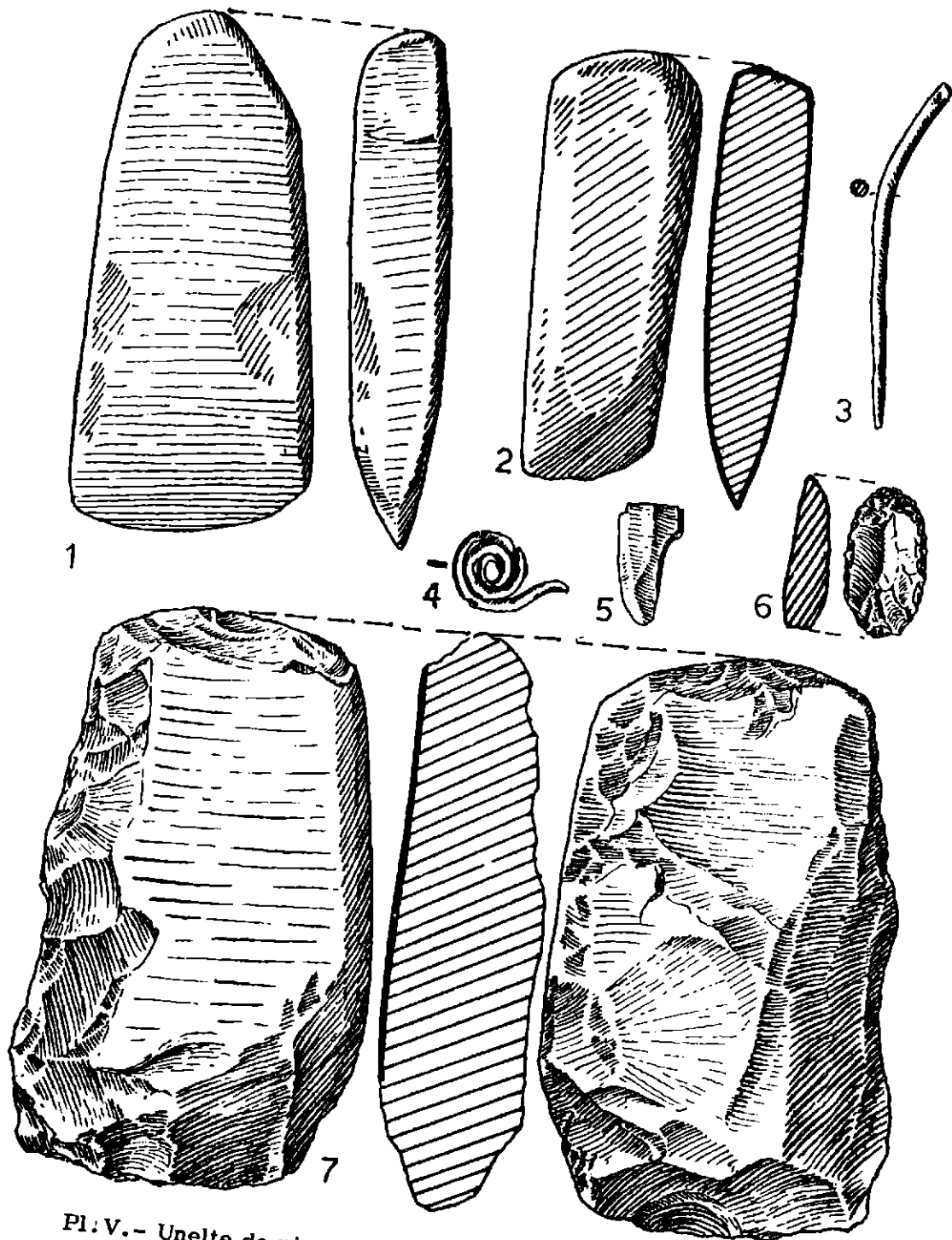
Inventarul ceramic descoperit în locuință este tipic pentru prima etapă a fazei Precucuteni III. Nu am descris în amănunt situația din diferitele zone cu cereale din L31, dar încă de pe șantier am avut impresia că boabele din casetă au fost selecționate⁸.

Din nivelul Precucuteni III clasic ne reține în mod deosebit atenția locuința 44, parțial degajată și cercetată. O particularitate interesantă a fost constatată în maniera de construire a platformei. Bârnelor de lemn cu diametrul de 10-14 cm erau aceperite cu un strat gros de frunze care s-au imprimat pe lutul moale aplicat deasupra⁹. Frunzele erau împrăștiate într-un strat gros pe aproape întreaga suprafață a platformei-suport. Bănuim că stratul de frunze a fost așezat fie pentru a izola de umezeala pământului, fie pentru a grăbi uscarea lutului umed. S-ar putea ca frunzele să fi fost puse și pentru a obține o nivelare mai bună a platformei. Într-o altă locuință, din apropiere, a fost observată așezarea peste bârnelor platformei-suport a unui strat gros de paie, care de asemenea s-au imprimat pe lutul moale. Chirpicul platformelor din locuințele amintite era ars la aceeași intensitate cu cel al locuințelor obișnuite. Ne este din ce în ce mai greu să acceptăm ipoteza că platformele locuințelor Precucuteni-Cucuteni erau arse intenționat. Observațiile mianțioase făcute în legătură cu gropile de montanți care străpung platformele exclud această posibilitate. Credem, și îndrăznim să generalizăm observațiile noastre, că platformele locuințelor Precucuteni-Cucuteni au fost arse în incendiul care a distrus construcțiile respective. Un argument în plus în acest sens îl aduce observația că platformele și uneori doar porțiuni din platforme au fost refăcute de mai multe ori. La unele locuințe (L31 și L33) au fost observate de la 6 pînă la 12 lutuieri succesive, de asemenea arse. Maniera de construcție a platformei credem că era asemănătoare cu cea a podelelor de lut din casele actuale de la țară. Singura diferență constă în acum lutuiala se aplică direct pe pământ, în timp ce constructorii precucutenieni și cucutenieni, din anumite motive, foloseau o structură din bârnelor despicate sau întregi peste care aplicau un strat de lut gros de 8-12 cm. În decursul anilor porțiunile pe care se circula mai mult se deteriorau și trebuiau refăcute. Astfel se explică numeroasele lutuieri succesive constatate în anumite părți ale locuințelor. Probabil, la intervale de timp mai mari, se proceda la refacerea întregii suprafețe, dar astfel de "grijeli" erau destul de rare¹⁰.

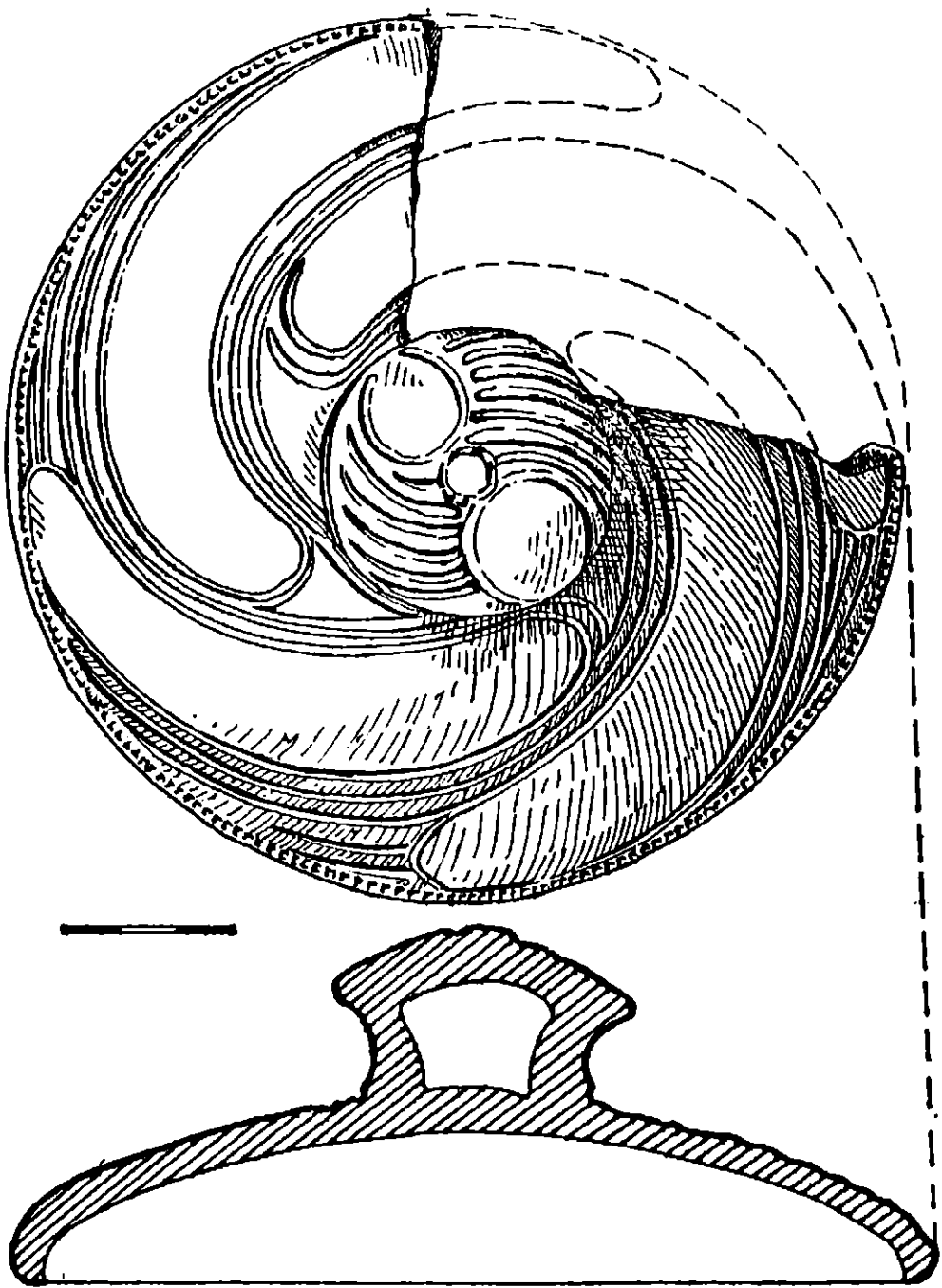
Interesul deosebit pentru L44 este justificat de funcționalitatea construcției și de unele amenajări interioare deosebite. În partea de vest a construcției, pe platformă, a fost găsită o casetă de formă pătrată, care adăpostea cinci rîșnițe, dintre care două de dimensiuni mari (55/25 cm și respectiv 44/24 cm). Rîșnițele erau fixate pe socluri de lut cu marginea pictată cu alb, fiind înconjurată de o gardină cu secțiunea triunghiulară, cu baza de 15 cm și înălțimea de circa 18 cm. Unele porțiuni din gardină erau sfărîmate, dar s-a putut observa o bucată



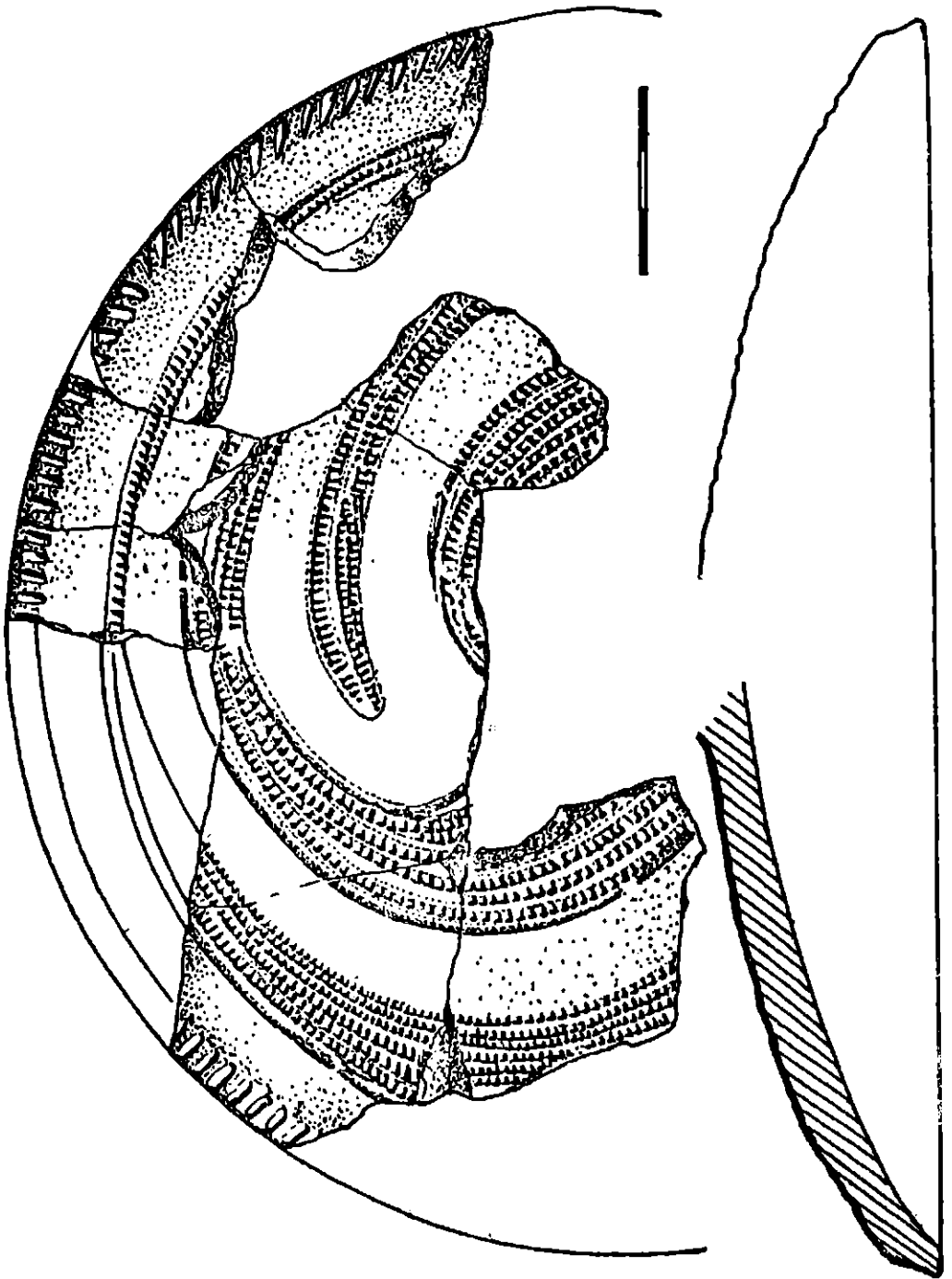
Pl. IV.- Figurine zoomorfe din lut ars; 1, Precucuteni III; 2-4 Cucuteni A.



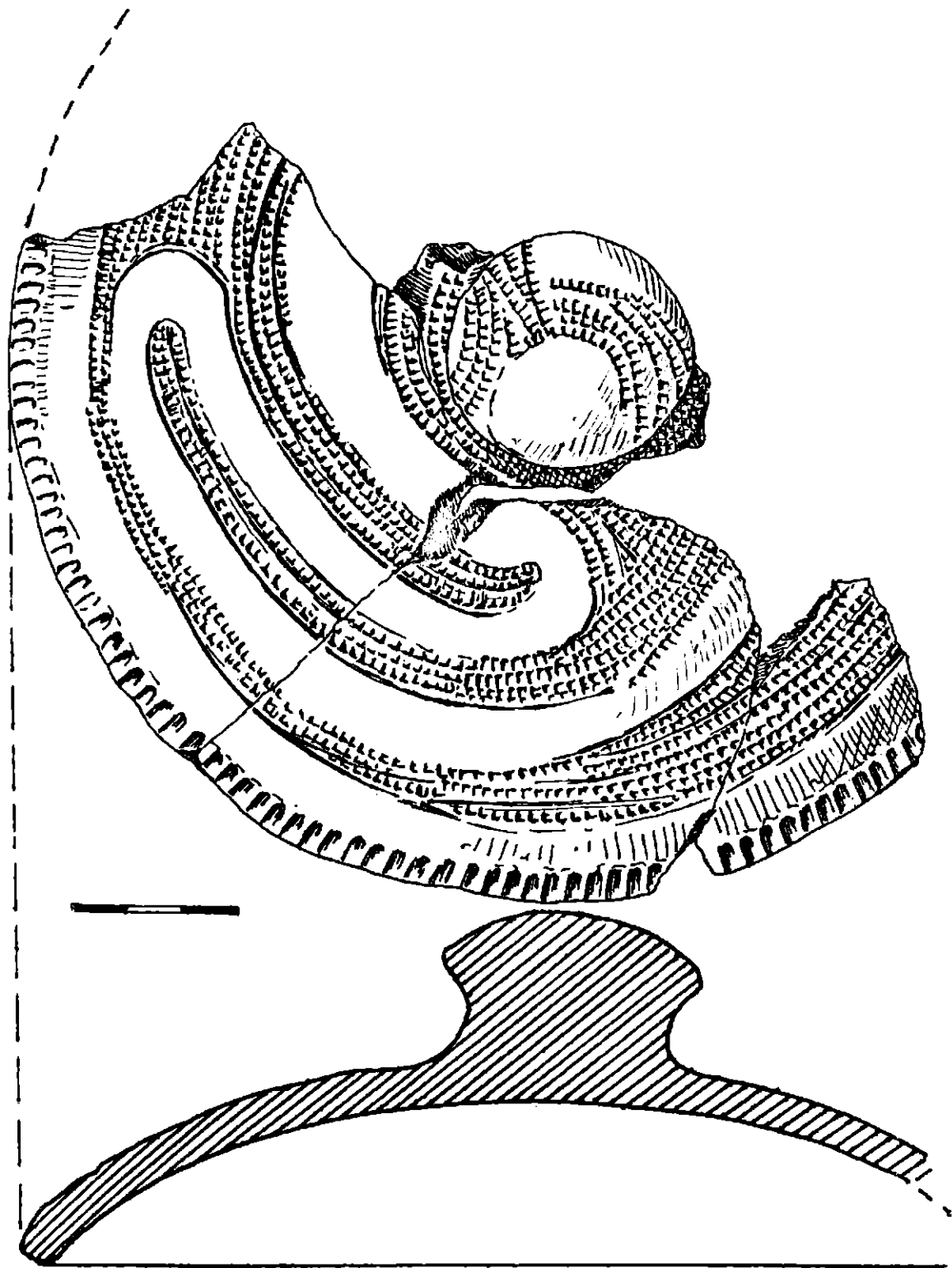
Pl. V.- Unelte de piatră și cupru: 3, 4; piatră 1, 2, 7; silix 6; obsidiană 5.



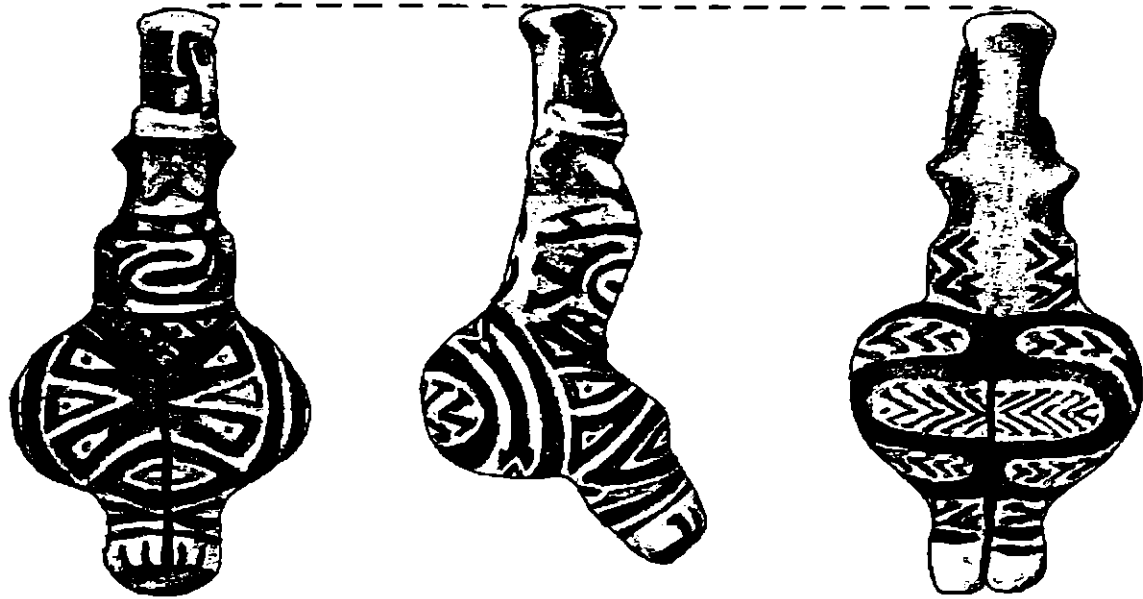
Pl. VI.- Capac, Precucuteni III.



Pl. VII.- Capac, Precucuteni III.



Pl. VIII.- Capac, Precucuteni III.



Pl. IX. - Figurină antropomorfă, Precucuteni II.

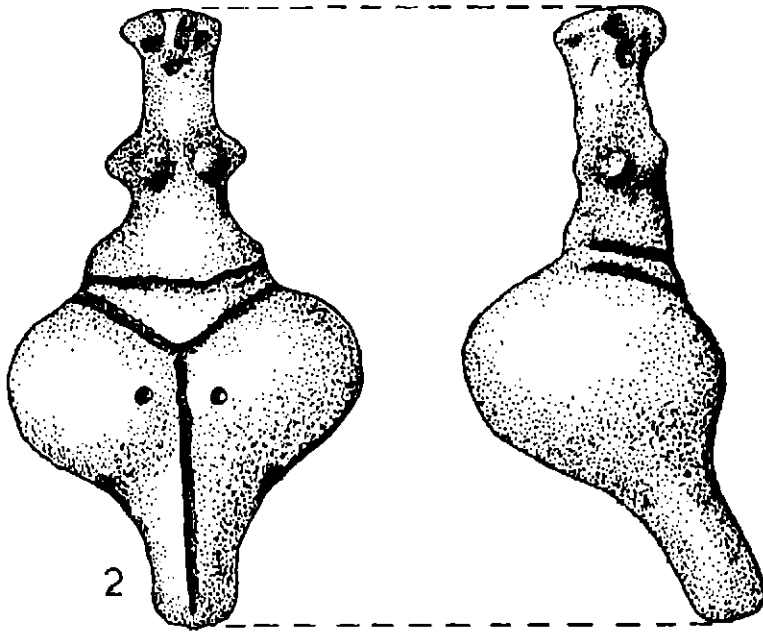
dintr-un "uluc" prin care era evacuată făina rîșnită. Spre est de caseta cu rîșnițe au fost descoperite patru construcții de formă tronconică (diametrul bazei 55 cm, înălțimea păstrată 35 cm, diametrul la înălțimea păstrată 45 cm) pe care le-am numit "silozuri". În apropierea primei construcții au fost găsite resturile unui capac circular prevăzut cu o gură de aerisire. Cele patru "silozuri" adăposteau o însemnată cantitate de cereale. Construcția care reprezenta un nivel de refacere pare să fie, la prima vedere, o "moară", cu toate că și alte interpretări nu sînt excluse. Evident, funcționalitatea ei exactă va fi stabilită doar după degajarea integrală a construcției. Materialul ceramic descoperit în L44 permite o certă încadrare în prima etapă a fazei Precucuteni III.

Din nivelul Precucuteni II tîrziu ne propunem să prezentăm, succint, situația din construcția marcată cu sigla L36, referindu-ne doar la materialele descoperite în campania de care ne ocupăm¹¹.

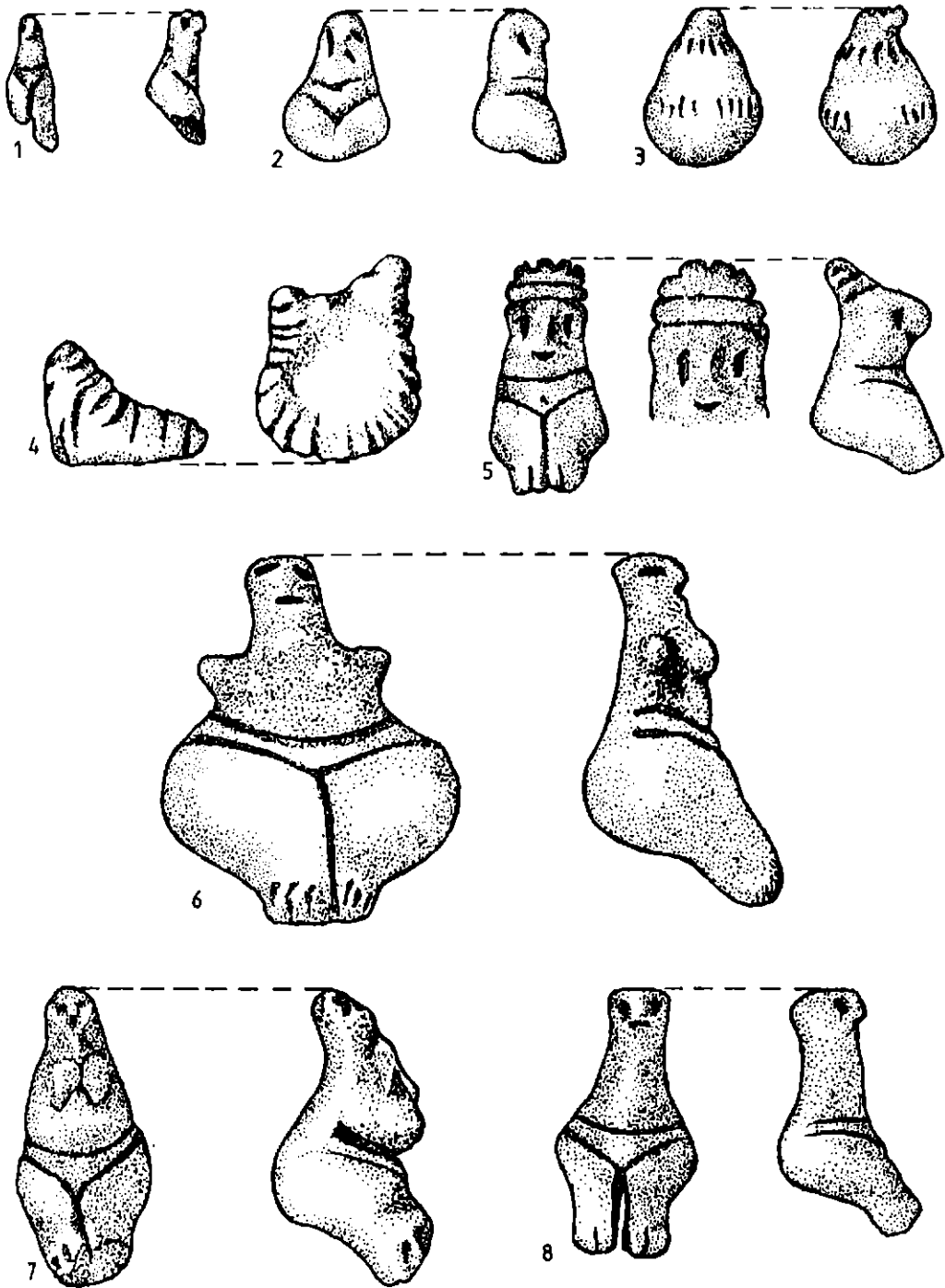
Locuința, pentru care credem că este mai potrivit să folosim termenul de sanctuar, avea două vetre. În apropierea primei vetre a fost descoperit un interesant complex format dintr-un vas-miniatură, un tron din lut ars, o statueta reprezentînd o femeie - probabil gravidă, cu pîntecul proeminent și sfîni lăsați - și alte șase figurine mai mici, dintre care doar trei au fost găsite în apropierea primei, pe latura de vest a vetrei. Alte trei statuete au fost descoperite pe latura de nord-est a vetrei. Credem că toate figurinele formează un singur complex.

Figurina centrală era modelată în poziție șezîndă. Ei îi era destinat un mic tron de lut decorat cu creștături pe margine. Statueta este mică, doar 4,2 cm înălțime. Reprezintă o femeie corpulentă bu capul sumar modelat și tras puternic pe spate, într-o atitudine de invocare. Gîtul este scurt și masiv, pîntecul - proeminent și subliniat printr-o incizie pe talie - dă impresia unei femei în preajma nașterii. Sfîni sînt modelați realist, căzuți, șoldurile sînt ample, coapsele robuste și pline. Figurina reprezintă cu certitudine pe "Marea Mamă", strămoașa tribului. Celelalte șase statuete sînt de asemenea, feminine.

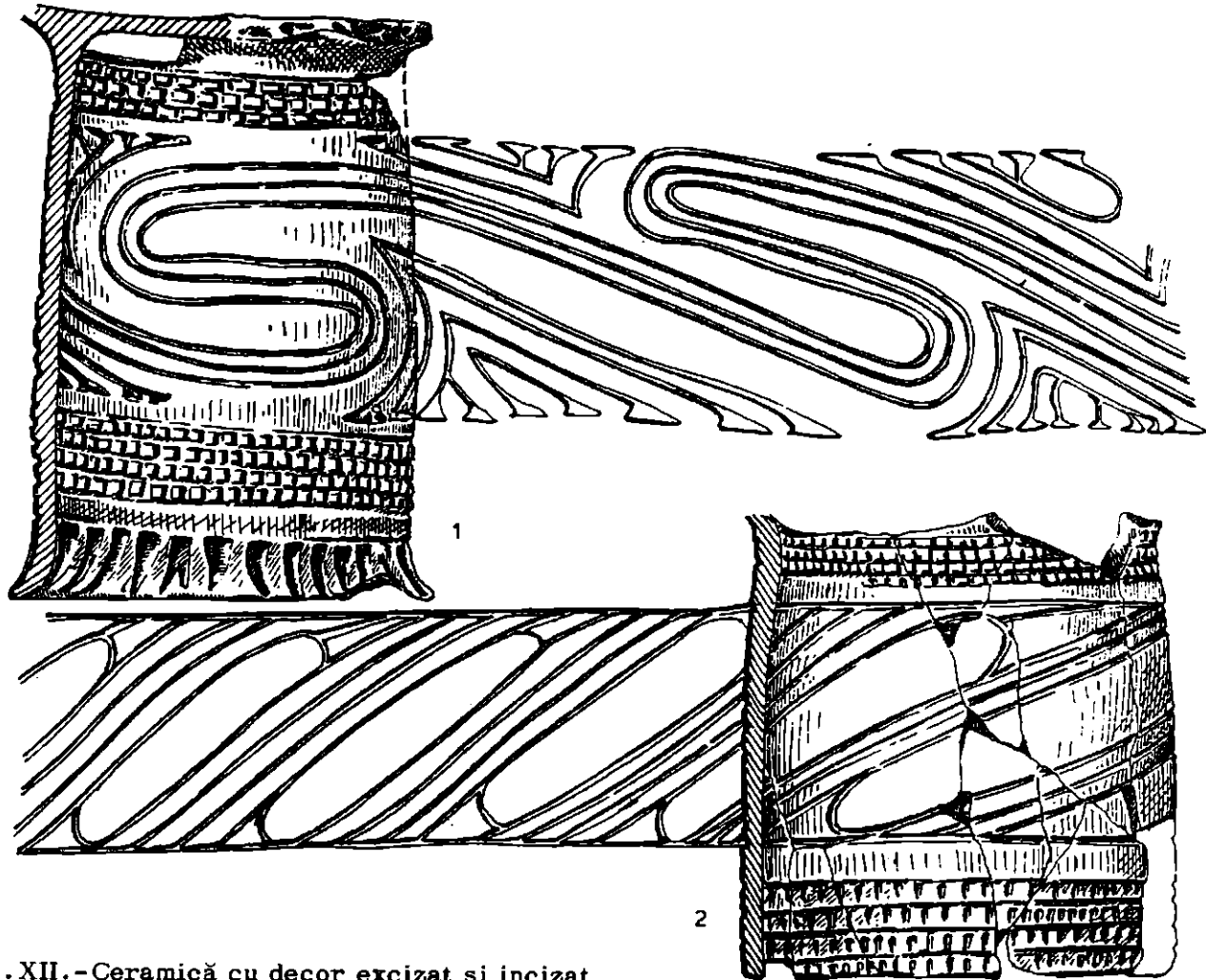
Deosebit de interesantă este o mică statueta (2,1 cm înălțime) din acest grup. Figurina este modelată în poziție șezîndă, cu picioarele desfăcute. Capul, pe care sînt marcați ochii, nasul și gura, este unit direct cu trupul. Bazinul și șoldurile sînt destul de ample față de dimensiunile statuetei. Sexul feminin este indicat prin incizii. După părerea noastră este vorba de reprezentarea unei "zeițe-copil". Și celelalte statuete par să reprezinte tot "zeități-copii" de diferite vîrste. S-ar părea că este vorba de reprezentarea unei familii, formată din "Marea Mamă", purtătoarea unei noi vieți, așezată pe tronul ritual și din cele șase "zeițe-copii" de vîrste diferite și probabil cu atribuții diferite. Normal că nu excludem posibilitatea ca unele reprezentări din acest grup să fie în altă relație cu "Zeița-Mamă". Unele statuete ar pu-



Pl. X. - Figurine antropomorfe, Precucuteni II.



Pl. XI .- Figurine antropomorfe și "tronuri" din lut ars, Precucuteni II.



Pl. XII.-Ceramică cu decor excizat și incizat.

tea reprezenta zeități secundare. Totuși, rămânem cu mai multă încredere atașați interpretării că în acest caz este vorba de o portretizare, - imagine ideală - a "familiei terestre". Gruparea statuetelor lângă vatră pare să susțină această ipoteză.

În apropierea celei de a doua vetre a fost descoperit un alt complex de statuete. Piesele se aflau într-un vas de mari dimensiuni sfărâmat de prăbușirea pereților. Vasul în care era adăpostit complexul ritual a fost inițial acoperit de un capac și de un alt vas mai mare, care avea rolul de a proteja statuetele. Situația este asemănătoare cu cea a complexului ritual de la Ghelăiești-Nedeia¹².

În vas au fost descoperite, probabil păstrate în paie de cereale, 21 de figurine feminine, 14 ironuri rituale și două mici obiecte de cult. Cea mai mare parte din tronurile rituale (13) erau într-o bună stare de conservare. Din cel de al patrusprezecelea nu am găsit decât un mic fragment. Se pare că inițial au fost 15 tronuri, deci câte unul pentru fiecare dintre figurinele mai mari cu decor pictat.

Tronurile sînt diferite ca formă, fiind confecționate special pentru o anumită statueta. Presupunem că personajului principal îi era rezervat tronul cu spătarul în formă de coarne. Un alt tron cu spătarul în formă de coarne, dar mai mic, pare, după părerea noastră, să arate o anumită ierarhie în cadrul grupului de figurine. În sfîrșit, al treilea tron are spătarul drept cu o decupare semicirculară și pare să fie destinat celui de al treilea personaj ca importanță. Celelalte tronuri sînt mai simple și au dimensiuni diferite în funcție de importanța personajului căruia îi erau destinate.

Cel de al doilea complex de statuete din L36 poate fi împărțit în două grupuri. Un prim grup format din statueta de dimensiuni mai mici și care erau nepictate și un alt grup format din figurine mai mari, pictate, pentru care au fost modelate și tronurile rituale.

Primul grup este format din șase statuete modelate în poziție șezîndă. Cele mai multe se încadrează tipurilor cunoscute în plastica precucuteniană. Corpul este sever schematizat, capul fiind destul de sumar modelat și unit cu trupul printr-un gît scurt. Șoldurile și bazinul sînt ample, chiar exagerate față de dimensiunile pieselor. Sexul feminin este de cele mai multe ori clar indicat prin linii incizate. De data aceasta se pare că nu mai este vorba de reprezentarea unor personaje-copii, ci de "zeițe" adulte, probabil mai puțin importante. Figurinele din acest grup nu au fost pictate, dar sînt modelate din pastă fină, arse oxidant și au culoarea roșie-cărămizie uniformă.

Vom descrie ceva mai amănunțit doar două dintre statuetele acestui grup. Prima statueta este modelată în poziție șezîndă, cu capul și bustul puternic trase spre spate. Capul, sumar modelat prin ciupinea lutului, are ochii și gura marcate prin mici incizii. Foarte curioși sînt sîni alungiți și "crestați" orizontal, vrînd probabil să sugereze un tatuaj. Pîntecul este prominent, probabil tot în legătură cu cultul gravidității. Statueta pare prin dimensiuni și modelare să reprezinte

personajul cel mai important din grupul figurinelor nepictate. Din același grup face parte o statueta în poziție șezândă, care are reprezentată o coroană sau o coafură complicată. Grupul statuetelor nepictate pare a se afla într-o poziție "subordonată" celor din grupul de statuete pictate.

Al doilea grup, cel al statuetelor pictate, este format din 15 exemplare, dintre care trei au pictura corodată, dar inițial au fost pictate. Din întregul grup se detașează o figurină pe care o considerăm personajul central. Capul este modelat cu mai multă atenție la extremitatea unui gât cilindric, destul de lung. Ochii pieziși sînt adînci, nasul destul de proeminent se ridică deasupra gurii, dîndu-i o expresie gînditoare. Două proeminențe conice marchează brațele sau umerii, dar printr-o ciudată inadvertență mîna dreaptă este modelată chiar pe gât, în poziție orizontală, palma este încleștată pe cotul mîinii stîngi, care este ridicată și sprijinită de obraz. În rest, modelarea este tradițională și poate datorită acestui lucru este sigură și echilibrată. Remarcăm modelarea sînilor prezentați realist. Imediat sub sîni statueta este acoperită de o angobă din lut fin de culoare gălbuie, pe care s-a pictat un complicat decor geometric cu culoare roșie. Celelalte statuete sînt modelate fără brațe și după canoanele obișnuite ale plasticii precucuteniene. Remarcăm faptul că și în acest grup au existat exemplare identice. Mici detalii de modelare, de atitudine, de expresie sau decorul pictat le individualizează, le dau o notă personală. Acest lucru ne determină să credem că fiecare statueta reprezenta un anumit personaj, cu atribuții specifice în cadrul grupului.

Cele două complexe rituale descoperite în sanctuarul Precucuteni II de la Poduri-Dealul Ghindaru ridică o serie de probleme în legătură cu viața spirituală și arta populației din acea vreme.

Rezultatele campaniei 1981 de la Poduri-Dealul Ghindaru pot fi apreciate ca interesante. Au fost obținute noi date asupra vieții materiale și spirituale ale locuitorilor de aici. Menționăm și faptul că au fost lărgite cercetările interdisciplinare, care, sîntem siguri, ne vor furniza informații deosebit de importante pentru cunoașterea vieții comunității de la Poduri.

NOTE

- 1 Raportul prezent este semnat de echipa de arheologi, din colectiv făcînd parte și Alexandra Bolomey (arheozoolog), Marin Cîrciumaru (palinolog), Felicia Monah (botanist), I. Lupașcu (pedolog) și Adrian Muraru (geolog). La săpături au participat studenții Ion Mareș și Adrian Atarcicov de la Facultatea de istorie-filosofie a Universității "Al. I. Cuza" din Iași.
- 2 Cf. D. Monah și colab., în Materiale, XIV, Tulcea, 1980, p. 86-99 ;

- D.Monah, St.Cucoş, D.N.Popovici, S.Antonescu, în Cercetări arheologice, V, Muzeul Naţional de Istorie, Bucureşti, 1982, p.9-22.
- 3 Ibidem.
- 4 D.Monah şi colab., Materiale, XIV, p.90 şi fig.2/1.
- 5 O descriere mai amănunţită a descoperirilor de cereale vezi la M. Cârciumaru şi F.Monah, în Materiale, XVI, Vaslui (sub tipar).
- 6 S.Marinescu-Bîlcu, în Materiale, XIV, Tulcea, 1980, p.101.
- 7 Cf. D.Monah, St. Cucuş, D.N.Popovici, S.Antonescu, op.cit.
- 8 St. Cucuş şi D.Monah, Les connaissances "scientifiques" et "technologique" des IV-III^e millénaires av. n. è. sur le territoire actuel de la Roumanie, Comunicare susţinută la "Al XVI-lea Congres internaţional de istorie a ştiinţei", Bucureşti, aug.26-sept.3, 1981.
- 9 Cf. F.Monah, în Materiale, XVI, Vaslui (sub tipar).
- 10 În imediata apropiere a şantierului am observat, în casa unui sătean, o podea de lut nears care se păstrează de peste 15 ani fără să fie prea puternic deteriorată. Refacerea unei astfel de podele, atunci când intervalul de timp nu este reglementat de o anumită tradiţie, se face la intervale de timp în funcţie de starea ei, dar şi de "hărnicia" locatarilor.
- 11 O parte din L36 a fost cercetată în campania 1980.
- 12 St. Cucuş, în SCIV, 24, 1973, 2, p.207 şi urm.

LES RECHERCHES ARCHEOLOGIQUES DE PODURI-DEALUL GHINDARU

Résumé

En continuant les recherches archéologiques au point nommé "Dealul Ghindaru" pendant la campagne de 1981 ont été mises au jour de nouvelles et importantes découvertes, relatives à la stratigraphie de l'établissement, au système de construction des habitations appartenant au complexe culturel de Precucuteni-Cucuteni et aussi à l'économie et à la vie spirituelle de la dite population.

Pendant les fouilles on a relevé, en dessous du plus ancien niveau attesté jusqu'à présent - appartenant à la phase Precucuteni II - trois "conches" de torchis qui précédaient le dit niveau, ce qui met en discussion de nouveau le problème du début de l'habitat en ce lieu.

On y a fait aussi de observations sur la manière de construction des habitations, spécialement sur celles trouées dans les niveaux appartenant aux phases Precucuteni III et II. On a remarqué ainsi le fait que celles ci étaient bâties sur une plate-forme en bois (poutres fendues) superposée par une mince conche de rameaux on même de pailles unies par une conche de terre glaise qui donnait le

forme définitive de la plate-forme de l'habitation.

C'est très intéressant qu'au cadre de l'habitation no.41 on a mis à jour une "cassette" en terre glaise où on trouvait des grains carbonisés. L'habitation no 44 appartenant au niveau Precucuteni III classique, qui a été dégagée partiellement a relevé, dans le dit cas, l'existence d'une habitation spécialisée où on monlait les grains.

Très importante est aussi l'habitation no 36 appartenant au niveau Precucuteni II récent qui, pance qu'on y a découvert deux complexes rituels (figurines feminines en terre cuite, trônes en terre glaise et un vase miniaturisé) a été considérée comme habitation-sanctuaire.

LÉGENDE DES PLANCHES

- Pl. I. - Céramique du type Cucuteni B.
- Pl. II. - Figurines anthropomorphes en terre cuite : 1,3 - Cucuteni A ;
2,3 - Cucuteni B.
- Pl. III. - Figurines anthropomorphes en terre cuite : 1,3,4 - Precucuteni III ; 2 - Cucuteni A.
- Pl. IV. - Figurines zoomorphes en terre cuite : 1 - Precucuteni III ;
2-4 - Cucuteni A.
- Pl. V. - Outils en pierre et cuivre : 3,4 ; pierre - 1,2,7 ; silex 6 ;
obsidienne - 5.
- Pl. VI. - Couvercle, Precucuteni III.
- Pl. VII.- Couvercle, Precucuteni III.
- Pl. VIII.- Couvercle, Precucuteni III.
- Pl. IX. - Figurine anthropomorphe, Precucuteni II.
- Pl. X. - Figurines anthropomorphes, Precucuteni II.
- Pl. XI. - Figurines anthropomorphes et "trônes" en terre cuite, Precucuteni II.
- Pl. XII.- Céramique au décor excisé et incisé.

SĂPĂTURILE EFECTUATE LA BRĂNEȚ, ÎN AȘEZAREA GLINA

de AUGUSTIN ULANICI

Începute în anul 1972, săpăturile de la Brăneț au continuat cu unele intermitențe pînă în anul 1981.

Cercetările din acest din urmă an au avut din nou în vedere obiectivele anterioare. Dintre acestea, se impunea în primul rînd cunoașterea mai aprofundată a culturii Glina prin descoperiri care să întregască tabloul sincronismelor, al influențelor și al genezei culturii respective.

Obiectivele mai sus enumerate au putut fi atinse mai mult sau mai puțin parțial și în campania de săpături din anul 1981, care s-a desfășurat în perioada 10-26 august.

Stratigrafia care s-a impus cu acest prilej concordă pe deplin cu cea stabilită în anii anteriori.

După cum se știe, stratul de cultură cuprinde două niveluri de locuire cu vestigii specifice culturii Coțofeni din perioada de tranziție la epoca bronzului și (fără cezură) trei niveluri care reprezintă cultura de tip Glina din perioada timpurie a epocii bronzului.

Cu toate că pînă în prezent nu s-a putut săpa decît circa 15% din suprafața totală păstrată a așezărilor respective, cultura Glina este reprezentată (pînă în anul 1981 inclusiv) de 14 locuințe de suprafață, cu un bogat inventar material: unelte din aramă, piatră și lut ars, idoli și numeroase vase întregi.

În anul 1981 s-au dezvelit două locuințe de tip Glina aparținînd nivelului doi de locuire.

Prima dintre cele două adăposturi (nr.13) s-a impus printr-o mare masă de chirpici concentrată pe o suprafață de circa 6 x 6 m. Aici se afla o vatră bine păstrată (1 x 0,010 m), apreciabilă ca mărime. Tot aici se aflau o serie de unelte din silex - tipice și atipice -, impunîndu-se mai ales răzuitoare, cît și lame denticulate (pl.I/1-8). În jurul vetei s-au găsit trei fusaiole din lut ars, din care două discoidale - aplatizate - și una de formă ovoidală (pl.I/9), două castroane întregi, precum și fragmente ceramice, sugerînd un larg repertoriu de tipuri de vase de dimensiuni variate.

Locuința nr.14 nu a putut fi dezvelită în întregime. În ea se impune o vatră bine păstrată, în jurul căreia erau masate o serie de fragmente ceramice alături de cîteva silexuri atipice și două fusaiole din lut ars, păstrate fragmentar.

După cum s-a menționat și cu alte prilejuri, ceramica ne oferă în totalitate o gamă largă de tipuri de recipiente, care, prin tehnica de lucru și motivele decorative, sînt specifice culturii Glina.

Castroanele se impun prin numărul lor ridicat, frecvente fiind cele cu pîntecele arcuit simplu, apoi cele cu pîntecele bitronconic. Un castron-bol este perfect emisferic și a fost lucrat din pastă arsă la cărămiziu-deschis (pl.I/10). Aceste recipiente emisferice alături de cele globulare se remarcă des în repertoriul ceramicii de la Brăneț. O mică amforă globulară are suprafața exterioară lustruită (pl.II/3).

Cîteva castroane au pereții tronconici, ușor arcuiți sau puternic bombați. Unele cioburi ilustrează prezența unor castroane-tipsii cu o largă deschidere (pl.III/8), cu marginea scurtă, puternic înclinată spre interior, fiind asemănătoare cu cele descoperite la Maiu Roșu, jud.Giurgiu (din cadrul culturii Cernavoda III²) sau la Slobozia³. Tipul de castron-tipsie cu deschidere largă se întîlnește frecvent în ceramica de tip Gumelnița.

Dintr-un "castron" cu gura largă s-a păstrat un fragment a cărui margine prezintă o parte adusă spre interior - dublată fiind de o alta puternic arcuită spre exterior (pl.III/1). Deocamdată analogii pot fi găsite la unele vase din cadrul ariei Horodiștea-Foltești, cum ar fi acelea descoperite la Risești, jud.Vaslui⁴, într-un mormînt cu înhumatie plană cu ocru.

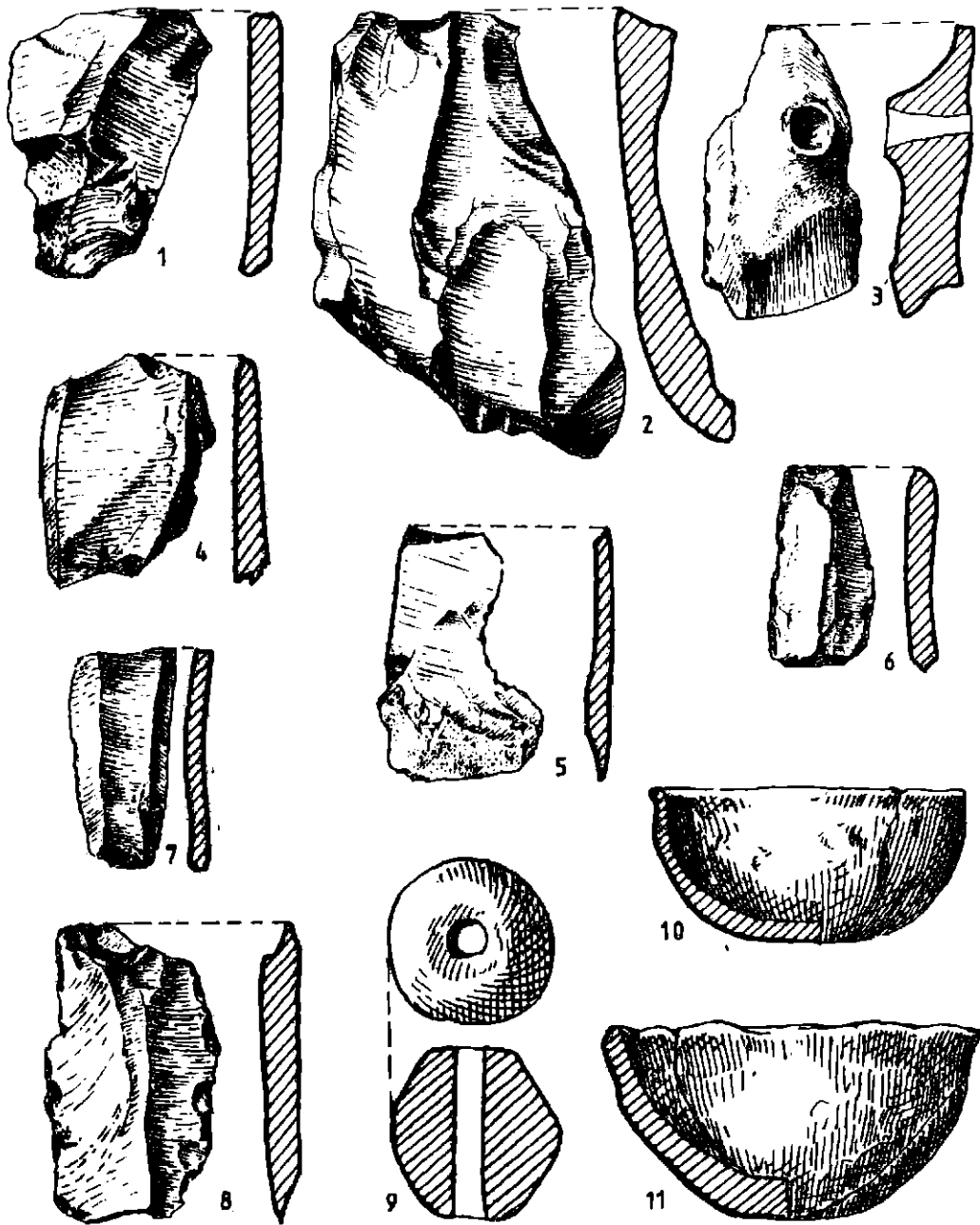
Fragmentar s-a păstrat un mic creuzet cu pereții foarte groși, prezentînd puternice urme de ardere (pl.II/5).

O piesă, singulară pînă în prezent în cadrul culturii Glina în general, a fost găsită în locuința nr.14. Are forma unei cupe (aplatizate) cu piciorul compact, înalt și tronconic. De pe acesta pornește recipientul propriu-zis cu pereții înclinați oblic pe porțiunea superioară a bazei (pl.II/1). Se pare că avem de-a face cu un mic opaț, ale cărui similitudini sînt de găsit fa aspectul cultural Cernavoda III⁵.

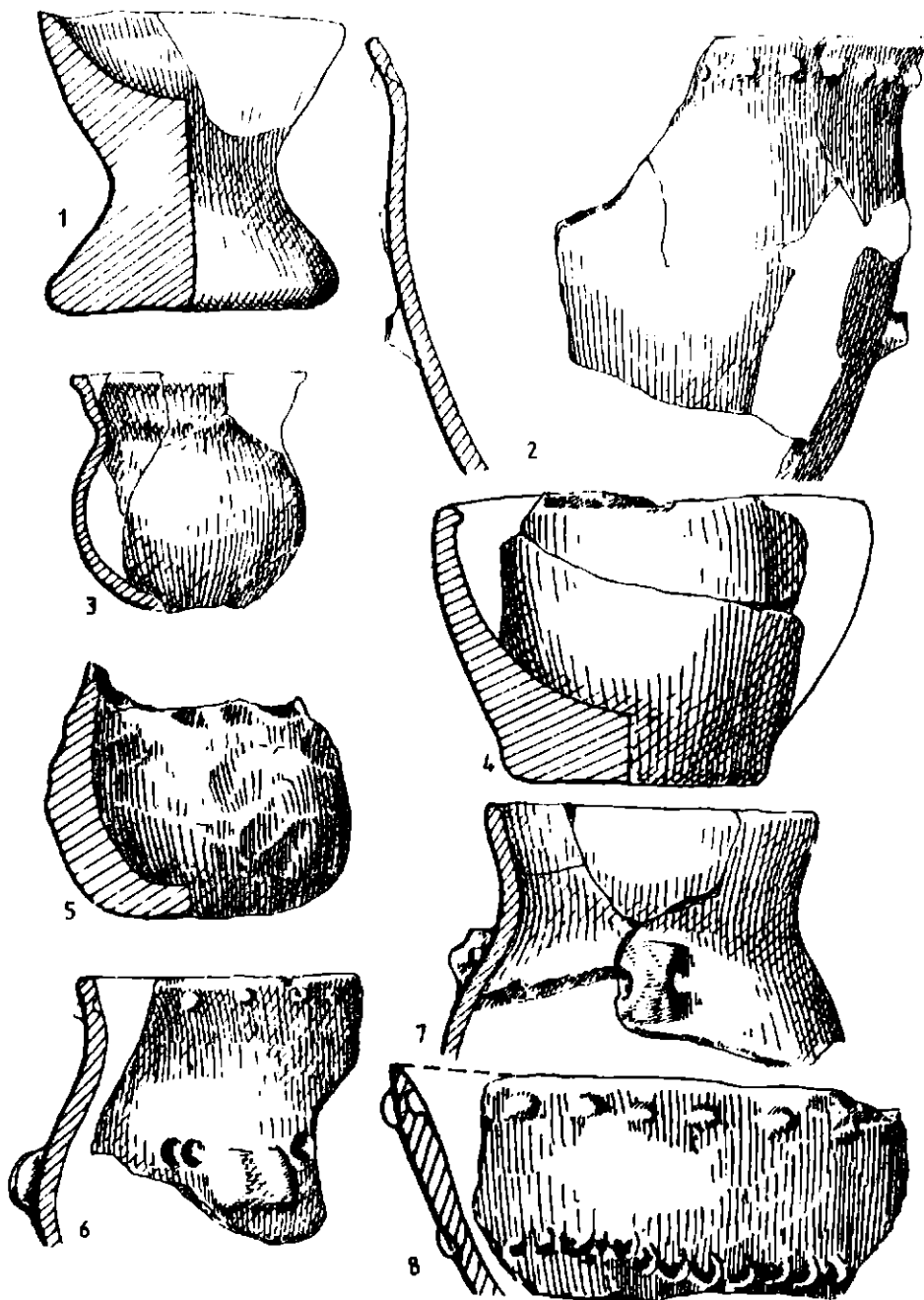
Mai trebuie să amintim că și cu ocazia săpăturilor din 1981 de la Brăneț s-au descoperit o serie de vase de uz casnic comun - tipul borcan - de dimensiuni apreciabile, cu toarte din bandă lată aplicate pe diametrul maxim al pîntecelui (pl.II/2), sau recipiente pentru provizii lucrate din pastă grosolană, cu pereții cu profil în "S" prelung.

Motivele decorative care împodobesc ceramica se integrează întrutotul în ornamentica specifică culturii de tip Glina: șiruri de găuri-butoni sub buză, combinați cu alveolări pe umărul vasului (pl.II/6,8) sau găuri-butoni cu impresiuni în șir circular alături de alveolarea sau crestarea buzei (pl.III/2). Elemente decorative sînt și grupele de protuberanțe - două cîte două (pl.III/9) - sau toartele cu cîrlige spiralice la bază (pl.III/7) sau aplicațiile cu alveolare la mijloc (pl.II/6). Majoritatea toartelor sînt lucrate din bandă lată (pl.III/3,6).


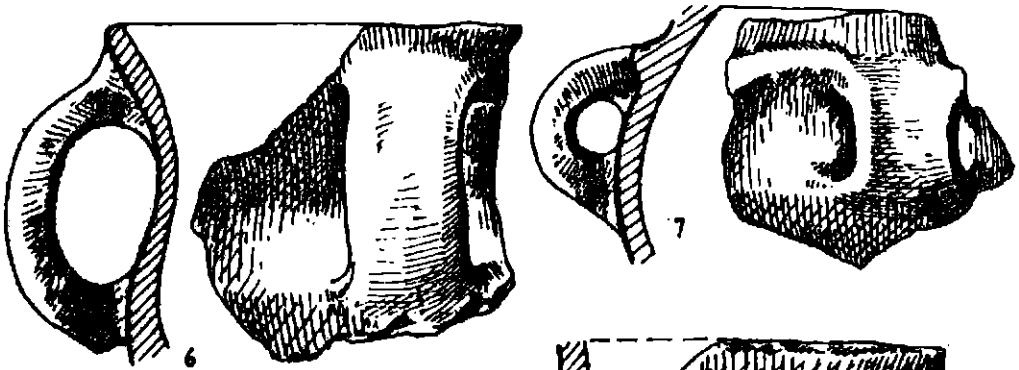
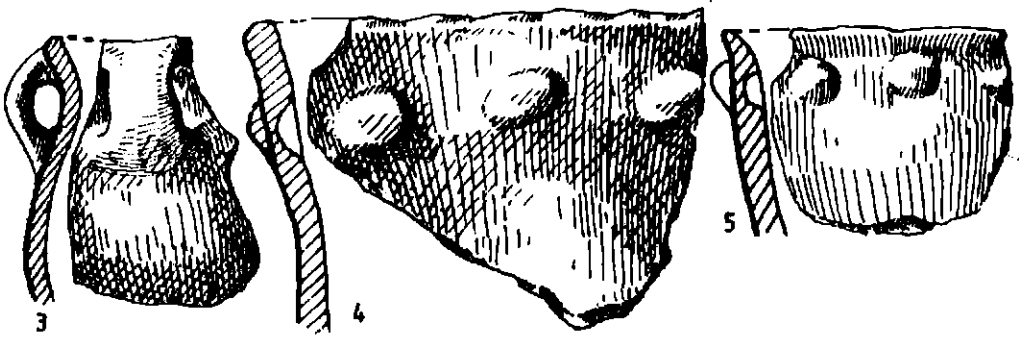
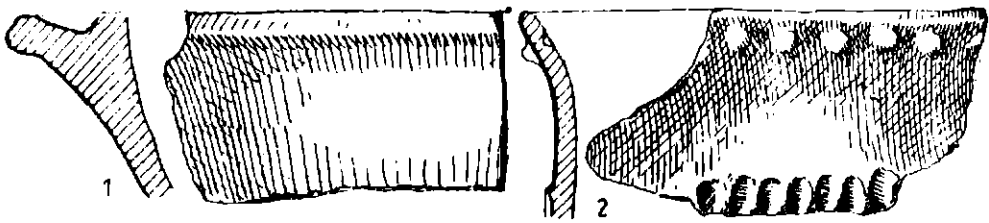
În urma fiecărei săpături de la Brăneț numărul formelor ceramice cît și ale ornamenticii crește, lărgind tipurile ceramice ale culturii Glina.



Pl. I - Brăneț, jud. Olt : 1-8, unelte din silex ; 9, fusai-
olă din lut ars ; 10-11, castroane.



Pl. II - Brăneț, jud. Olt : 1-9, vase și fragmente ceramice de tip Glina.



Pl. III - Brăneț, jud. Olt: 1-9, fragmente ceramice de tip Glina.

În concluzie trebuie să amintim parțial cele menționate și în rapoartele anterioare⁶.

Pe baza tipologiei formelor și a elementelor decorative, cît și pe baza similitudinilor și a sincronismelor stabilite pînă acum ceramica de la Brăneț se încadrează organic în cadrul culturii Glina.

Analogii multiple le aflăm în S-E Transilvaniei⁷, cît și în Muntenia la Mihai-Vodă și la Ciurel⁸, ambele în orașul București.

Pe alte planuri o serie de similitudini se impun prin intermediul materialului care se reflectă tipologic în repertoriul aspectelor culturale Cernavoda.

Tot tipologic, unele recipiente au ilustrat clar influențe din cadrul culturii amforelor sferice⁹.

Pe baza pumnalului din aramă descoperit în 1973 la Brăneț s-au stabilit unele sincronisme cu grupurile culturale Belotič-Bela Ćrkva și Bubany-Hum III¹⁰.

Influențele sudice constant remarcate pe multiple planuri sînt originare mai ales din Ciclade. Evident că, în ce privește geneza culturii, se constată din nou rolul primar al fondului local de tip Sălcuța-Gumelnița.

NOTE

- 1 Augustin Ulanici, Săpăturile de la Brăneț, jud. Olt, în Cercetări arheologice, I (= CA), Muzeul Național de Istorie, București, 1975, p. 45-77; idem, Noi cercetări arheologice la Brăneț, în CA, II, București, 1976, p. 33-73; idem, Săpăturile arheologice efectuate la Brăneț în anul 1976, în CA, III, București, 1979; idem, în CA, IV, București, 1981, p. 20-29.
- 2 Sebastian Morintz și Petre Roman, Aspekte des Ausgangs des Öneolithikums und der Übergangsstufe zur Bronzezeit im Raum de Niederdonau, în "Dacia", N.S., XII, 1968, fig. 35/6.
- 3 Ibidem, fig. 32/14-16.
- 4 Marin Dinu, Le problème des tombes à ocre dans les régions orientales de la Roumanie, în Preistoria Alpina, vol. 10, 1974, Franța, fig. 9/1.
- 5 S. Morintz și P. Roman, op. cit., fig. 38/4, descoperit la Cernavoda.
- 6 A. Ulanici, op. cit.
- 7 A. Prox, Die Schneckenbergkultur, Brașov, passim.
- 8 S. Morintz, Gh. Cantacuzino, în Materiale, V, 1959, p. 634-635.
- 9 M. Dinu, op. cit.
- 10 M. Garașanin, Praistorija Srbije, I, Beograd, 1973; idem, în Ber., R.G.K, 1958, p. 92 și 94, fig. 11/4.

LES FOUILLES ARCHÉOLOGIQUES DE L'ANNÉE 1981
DE BRĂNEȚ

Résumé

En 1981 ont été continuées les fouilles de Brăneț. On a pratiqué une section où on a trouvé deux habitations de surface, appartenant au type Glina-Schneckenberg. Ceci élève le nombre de ce type d'habitations à 14.

Le matériel archéologique de type Glina que les fouilles mirent à découvert à Brăneț plaident pour un horizon chronologique ancien de l'âge du bronze, apparenté tant aux aspects de type Cernavoda (I, II, III) qu'à ceux de type Foltești. Il y a aussi des éléments similaires à ceux trouvés dans la culture des amphores sphériques.

LÉGENDE DES PLANCHES

- Pl. I. - Brăneț, Dep. d'Olt, 1-8 : outils en silex ; 9 : fusaïole ; 10-11 : chaudrons.
Pl. II. - Brăneț, Dep. d'Olt, 1-8 : fragments céramiques du type Glina.
Pl. III. - Brăneț, Dep. d'Olt, 1-9 : fragments céramiques du type Glina.

CERCETĂRILE ARHEOLOGICE DE LA VLĂDICEASCA, PUNCTUL "OCHIUL LUI VELICU", COM. VALEA ARGOVEI, JUD. CĂLĂRAȘI

de GEORGE TROHANI

Cu ocazia periegezelor efectuate pe Valea Mostiștei, la sud-vest de satul Vlădiceasca, com. Valea Argovei, pe malul stîng al rîului, în dreptul cotului pe care-l face apa spre est (spre lacul Frăsinet), s-au adunat numeroase fragmente ceramice aparținînd în special culturii Sîntana (sec. al III-lea și al IV-lea e.n.)¹. Pentru a se stabili dacă în acest loc a ființat o așezare sau o necropolă, în anii 1980-1981 s-au efectuat mici sondaje în diferite puncte. Ținem a menționa, dintru început, că trasarea secțiunilor s-a făcut în funcție de prezența unor intense grupări de chirpici mărunți fărîmițat, precum și a numeroase fragmente ceramice (fig. 1, 2).

Din analiza materialelor rezultate, pe epoci situația se prezintă în felul următor:

1. Neolitic, cultura Gumelnița - reprezentată prin cîteva fragmente ceramice descoperite în punctele B1 și B2 (fig. 2), ceea ce denotă extinderea așezării gumelnițene de pe Ghergălăul Mare² și pe malurile rîului în faza a II-a (D. Berciu) a culturii.

2. Epoca bronzului, cultura Tei. În secțiunea trasată în D1 s-au descoperit două fragmente ceramice ce provin de la două vase al căror exterior era decorat cu striuri făcute cu măturica. După decorație și compoziția pastei ele se aseamănă cu cele descoperite la Cățelu Nou și atribuite fazei I a culturii Tei³. Prin aceasta se poate conchide că întreg cursul Mostiștei a constituit limita de răsărit a ariei de răspîndire a culturii Tei în cea dintîi fază a sa.

3. Epoca Latène (sec. III-I î.e.n.) este reprezentată prin descoperirea a relativ numeroase fragmente ceramice apărute în punctele B1, B2, D1, E, V1 și Z (fig. 1, 2). Sondajele efectuate în punctele D1 și E au dus la identificarea a două locuințe semîngropate, parțial dezvelite.

Locuința geto-dacă nr. 1 (fig. 3/1) se afla în jumătatea sudică a secțiunii I din punctul D1 și a fost dezvelită pe o lungime de 3,10 m nord-sud. Fundul ei se afla la 0,11 m sub nivelul antic de călcare.

Atît în interiorul ei, cît și în zona imediat înconjurătoare s-au descoperit fragmente ceramice provenind în special de la vase lucrate cu mîna (fig. 5/1-3). Sînt străchini-lebes a căror buză prezintă din loc în loc apucători vălurite (fig. 5/2), precum și vase cu profil aproape drept, buza verticală și teșită oblic spre interior, cu apucători orizontale, plate, semicirculare, ce întrec brfuri alveolare dispuse în

ghirlandă (fig.5/1). Pasta acestor vase este cenușiu-negricioasă, poroasă. Exteriorul străchinilor este lustruit.

Dintr-o pastă cărămie, poroasă, este lucrată o apucătoare de vas tip urnă. Ea este orizontală, plată și dreptunghiulară.

Lucrate la roată, dintr-o pastă fină, de culoare cenușie, sînt cîteva funduri inelare de străchini sau căni, precum și o buză de amforă cărămie.

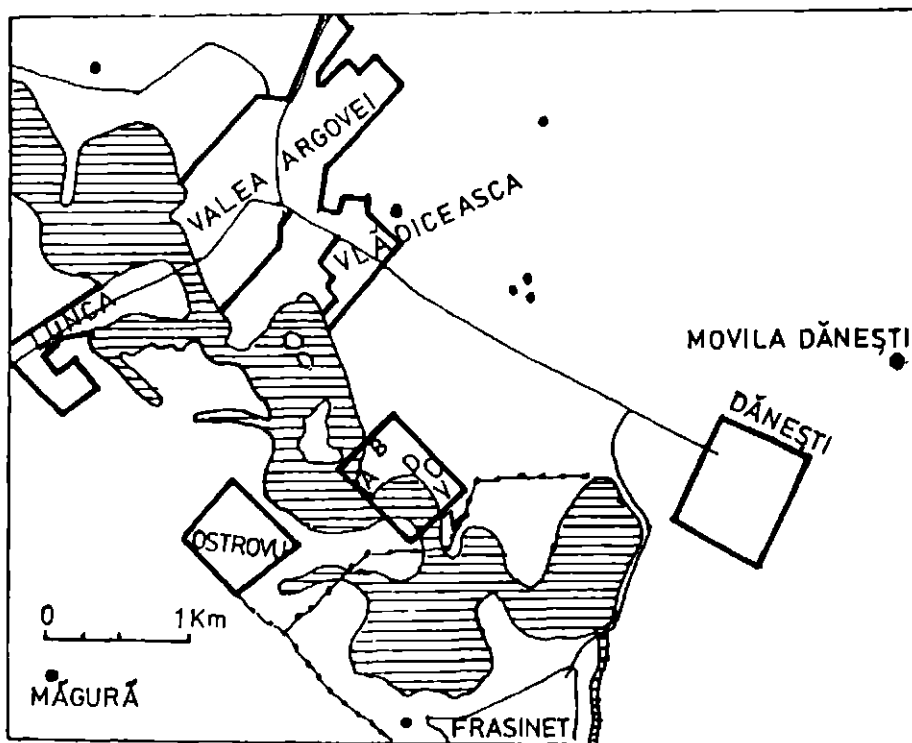


Fig.1- Teritoriul comunei Valea Argovei.

Inventarul locuinței se mai compunea din cîteva fragmente osteologice de bovidee, ovicaprine, suine (purcel) și cfine. Se remarcă, de la un bovideu, un cubitus și radius sudate după o fractură și care prezintă pe ele urmele toporului cu care au fost tăiate⁴.

Locuința geto-dacă nr.2 (fig.4) a fost descoperită în secțiunea trasată în punctul E, pe o lungime de 5,65 m nord-sud. Fundul ei se afla la 0,10-0,15 m sub nivelul antic de călcare.

Mai multe fragmente ceramice ce provin de la diferite străchini lucrate cu mîna sau la roată au apărut în interiorul ei, precum și în zona imediat înconjurătoare (fig.5/4,6).

Străchinile lucrate cu mîna sînt dintr-o pastă cărămie-cenușie, poroasă. Buza este verticală și puțin teșită oblic spre interior. Corpul

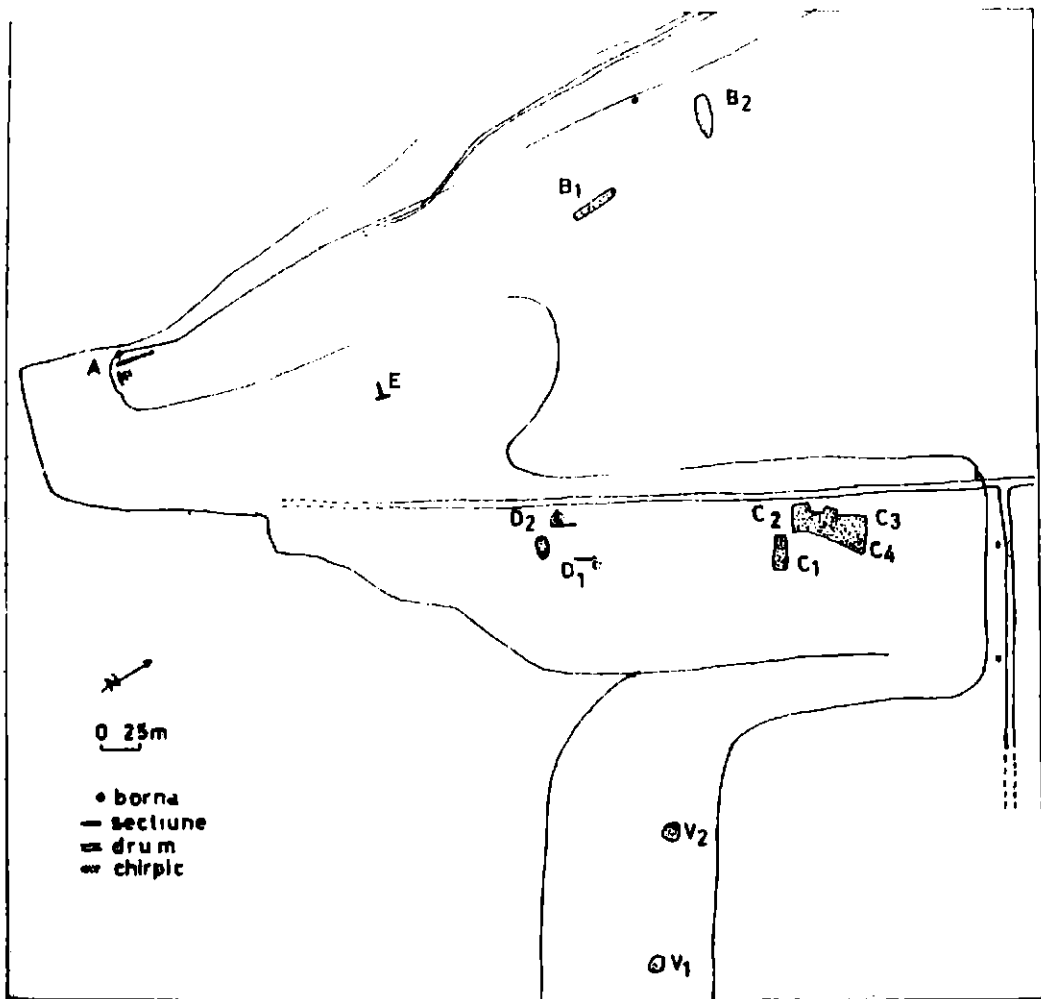


Fig. 2.- Zona cercetărilor arheologice.

este tronconic, iar fundul inelar. Cele lucrate la roată sînt dintr-o pastă fină, de culoare cenușie. Buza, relativ îngustă, are marginea puțin rotunjită. Se remarcă buza unei străchini care este mai lată și cu marginea vălurită.

Dintr-o pastă poroasă, de culoare cărămizie, lucrată cu mîna, este un fragment din corpul unui vas mare prevăzut cu apucători oblice, plate, semicirculare, ce intrerup un brîu alveolar.

Lucrate la roată sînt cîteva fragmente de amfore cărămizii, precum și un fragment de cană dintr-o pastă fină, de culoare cenușie.

Fragmente ceramice asemănătoare au mai fost descoperite în punctele B1 (fig.5/5), V1 și Z (mai numeroase). După formă, profil și decorație ele se datează în sec.al III-lea - prima jumătate a sec.al II-lea f.e.n., demonstrînd existența unei locuiri geto-dace pe tot malul rîului în zona cercetată. Locuirea, contemporană cu primă fază a așezării de pe Ghergălăul Mare⁷ sau cu așezarea situată puțin mai la est, vizavi de satul Dănești⁶, trebuie să fi fost de tipul satului risipit.

După mijlocul sec.al II-lea f.e.n. majoritatea locuitorilor părăsesc zona respectivă, stabilindu-se pe un spațiu mai restrîns fie pe Ghergălăul Mare de la sud-vest de satul Vlădiceasca, fie pe botul de terasă din dreptul satului Dănești. În aceste noi locuri vor ființa așezări de tipul satului adunat, iar în primul dintre ele locuirea va avea chiar caracterul unei dăvi. O sporadică locuire va continua însă în B1 (?) și, mai sigur în B2, unde s-au descoperit cîteva fragmente ceramice aparținînd sec.al II-lea și I f.e.n.

4. Epoca prefeudală, sec.III-IV e.n., constituie perioada de maximă locuire a zonei cercetate, materiale din această epocă descoperindu-se în toate punctele (fig.2). Excepție fac doar punctele V1 și Z, ele marcînd prin urmare limita de est a respectivei așezări.

După cum s-a mai spus și în partea de început a prezentului articol, cercetarea prin mici sondaje a zonei de care ne ocupăm a fost determinată de multitudinea fragmentelor ceramice și de chirpici, aparținînd sec. III-IV e.n., răspîndite la suprafața solului în grupări mai mult sau mai puțin întinse (fig.6,7).

Din sondajele efectuate s-a putut stabili că toate aceste grupări de fragmente de chirpici și de vase ceramice provin din resturi de locuințe, distruse însă în totalitate de lucrările agricole recente. Ele sînt, prin urmare, doar o mărturie a existenței, în locul respectiv, a unor construcții.

Stratigrafic s-a constatat că sub un pămînt aegricios, argilos, bulgăros-coltos, gros de 0,20-0,35 m, care constituie stratul vegetal-arabil (1), urmează un strat de pămînt maroniu-gălbui, argilos, în punctul A. În celelalte puncte se află un strat de pămînt negricios-cenușiu, gros de 0,15-0,45 m (2). Aceste straturi de pămînt constituie partea inferioară a nivelului de locuire din sec. III-IV e.n. (partea superioară fiind distrusă de arătură). Urmează, în punctele în care s-a constatat o locuire Latène, un strat de pămînt cenușiu măzăros, gros de

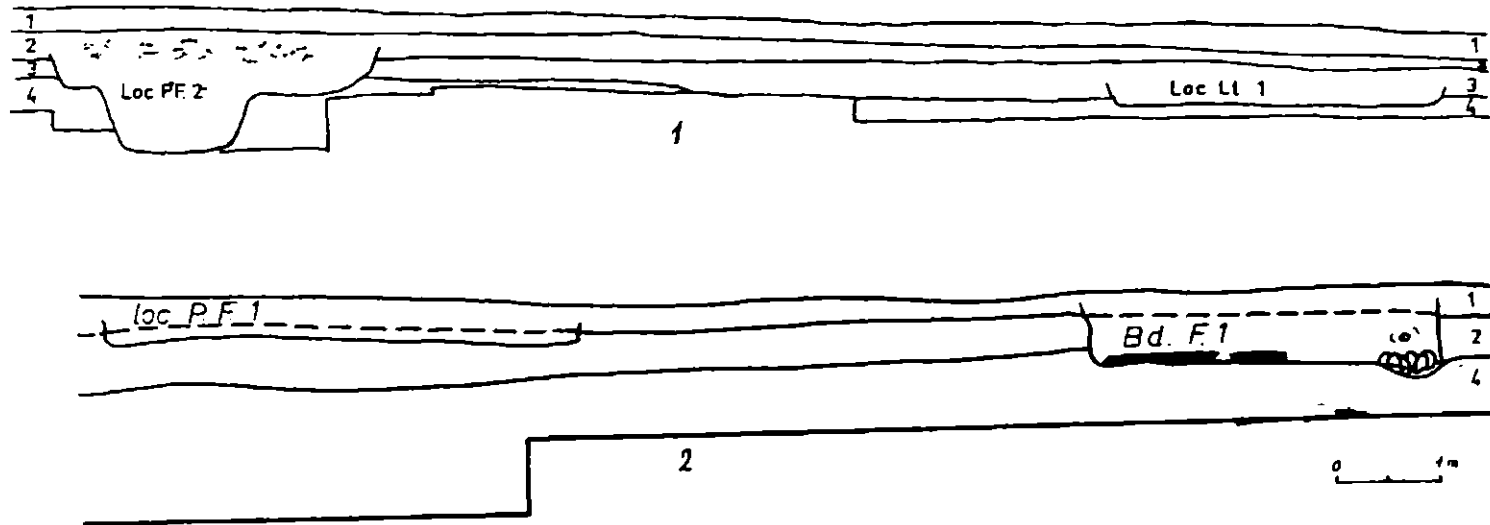


Fig. 3.- 1. Profilul peretelui de vest al secțiunii I din punctul D₁;
2. profilul peretelui de sud al secțiunii I din punctul A.

0,20-0,30 m (3), din care pornesc complexe geto-dace, iar în celelalte puncte un pământ gălbui cu infiltrații maronii și concrețiuni calcareoase, steril (4).

Locuinețele ce au putut fi depistate erau de suprafață, aveau o formă dreptunghiulară și nu depășeau 5-8 m în lungime.

Locuința prefeudală nr.1 (fig.3/2) a fost identificată în secțiunea I din punctul A, unde pe o lungime de 4,90 m est-vest se afla o aglomerare de chirpici. În interiorul ei s-au descoperit numeroase fragmente ceramice provenind din vase lucrate dintr-o pastă-ciment cu mult pietriș și nisip ca degresant, precum și fragmente de amfore cu corpul decorat cu "coaste".

În zona înconjurătoare s-au descoperit alte numeroase fragmente ceramice provenind în special de la vase mari de provizii și decorate cu linii incizate în val.

În interiorul locuinței s-au mai găsit câteva fragmente osteologice provenind de la trei bovine și un cal cu talia mică.

Locuința prefeudală nr.2 (fig.3/1) a fost parțial dezvelită în colțul de nord-est al secțiunii din punctul D1. Este vorba de o porțiune din partea de vest a locuinței, probabil lățimea ei (3,10 m), a cărei podea se afla la 0,75 m sub solul actual. Ea conținea și o groapă, al cărui fund era situat la 1,37 m sub solul actual.

Fragmentele ceramice, descoperite în special în partea superioară a locuinței, provin de la căni, castroane și străchini. Se remarcă un fragment de strachină descoperit în groapa locuinței. El este decorat cu o linie lustruită în zig-zag, trasată deasupra diametrului maxim ce este marcat printr-o canelură incizată (fig.6/2).

Locuința prefeudală nr.3 a fost identificată în secțiunile trasate în punctul D2. Ea avea o lungime est-vest de circa 8 m. Complet distrusă de lucrările agricole, conținea în interiorul ei fragmente ceramice provenind din căni, castroane și probabil un ulcior (fig.6/6; 7/2).

S-au descoperit și câteva fragmente osteologice de bou, purcel de lapte și rumegetor mare.

Locuința prefeudală nr.4 (fig.4) a fost parțial dezvelită în secțiunile trasate în punctul E. Lungimea ei, nord-sud, era de 5,20 m. Fundul ei se afla la 0,45 m sub solul actual.

Fragmentele ceramice descoperite provin în special de la căni, castroane și vase piriforme.

În zonele din jurul locuințelor descoperite, precum și la suprafața solului în toate grupările de chirpici și fragmente ceramice, materialul recoltat este similar cu cel din interiorul locuințelor. S-a putut constata astfel prezența tuturor categoriilor ceramice specifice sffrșitului sec.al III-lea și sec.al IV-lea e.n. culturii Sântana de Mureș. Mai deosebit este un fragment de strachină decorat cu trei benzi orizontale de linii oblice incizate și excizate, fragment descoperit în punctul C2 (fig.7/4).

Alte obiecte de inventar, cu excepția unei mici fusaiole bitron-

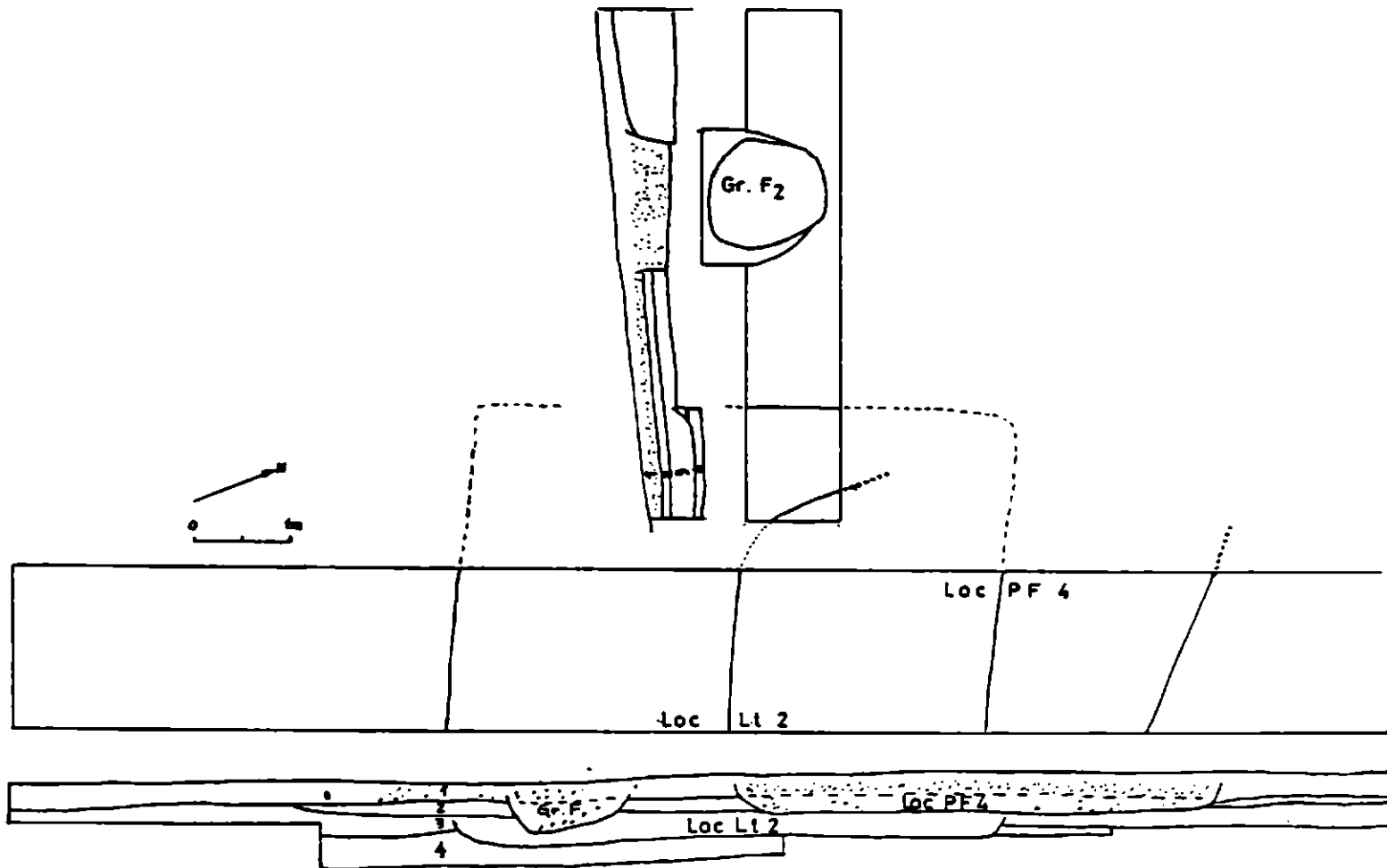


Fig. 4.- Planul și profilele secțiunilor trasate în punctul E.

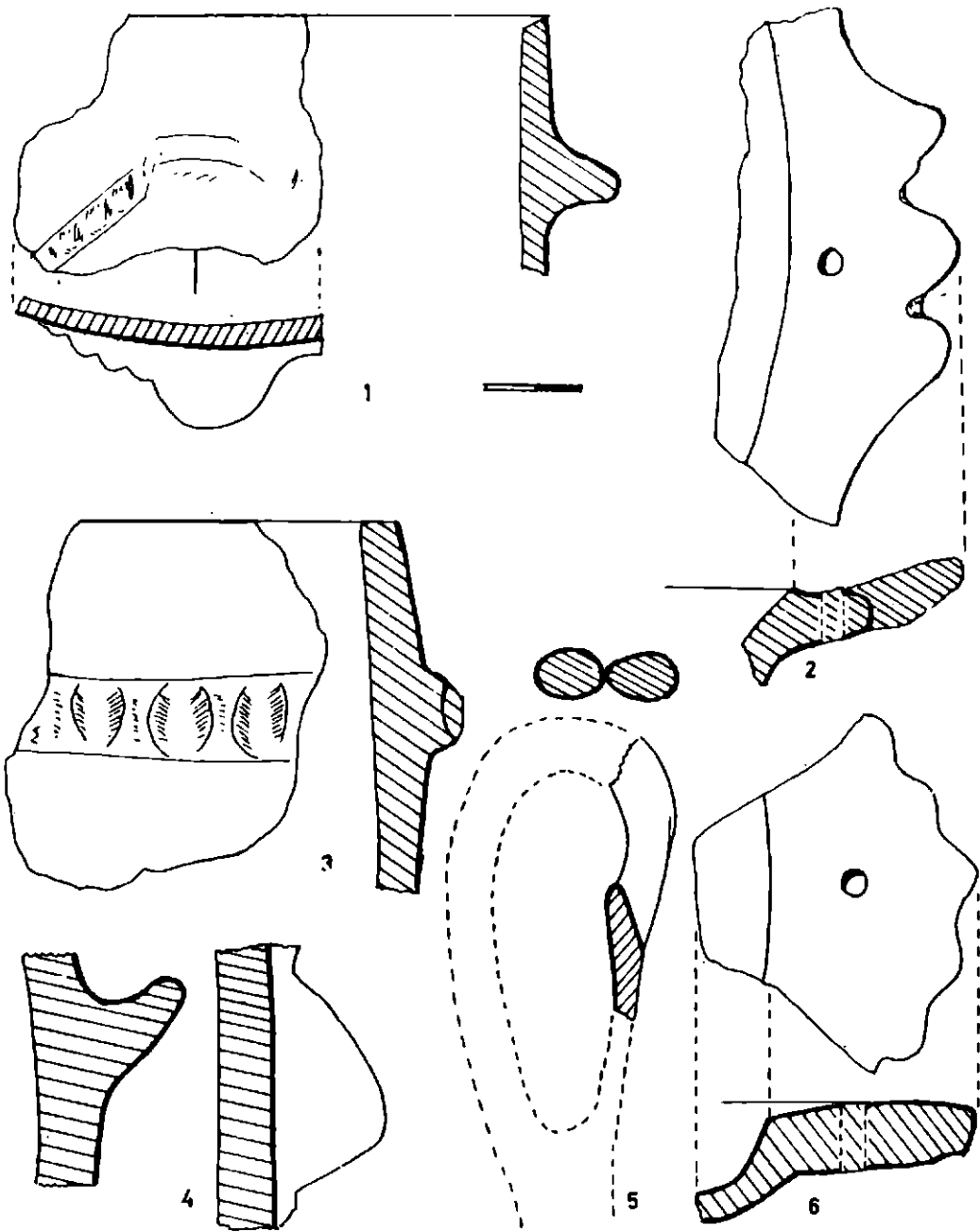


Fig. 5.- Ceramică geto-dacă: 1-3, locuința 1 ; 4,6, punctul E ; 5, punctul B₁.

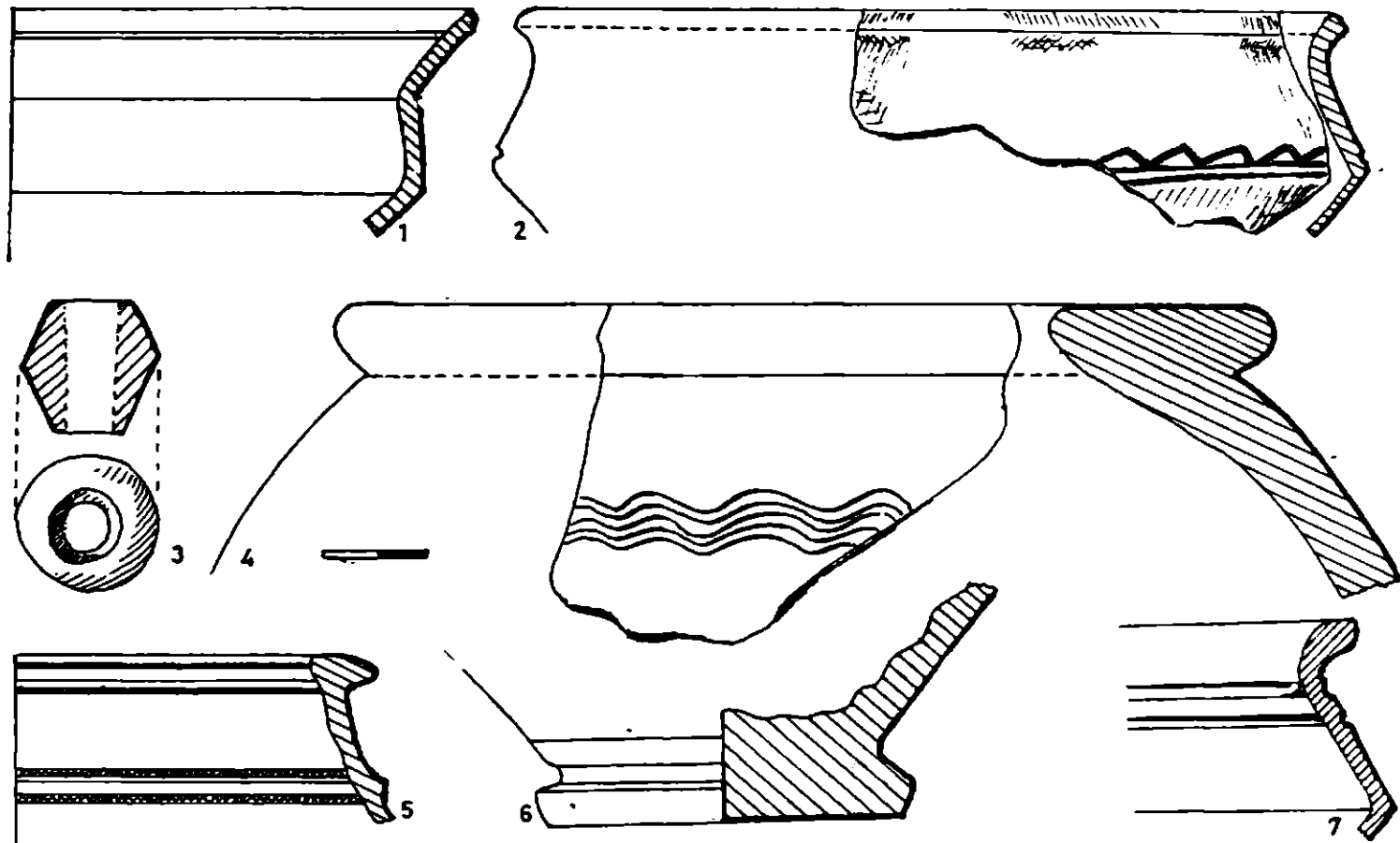


Fig. 6.- Ceramică din sec. al IV-lea e.n.: 1, 3, 5, punctul D₂ ;
2, locuința 2 ; 4, punctul C₄ ; 6, locuința 3 ; 7, passim.

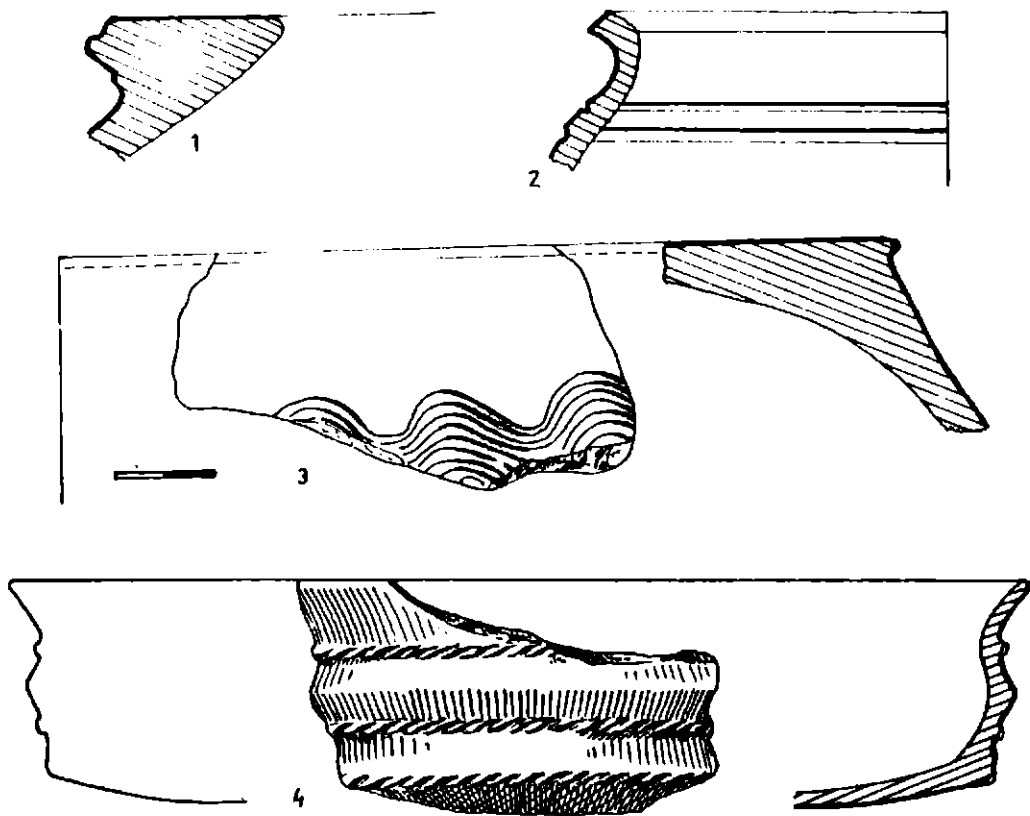


Fig. 7.- Ceramică din sec. al IV-lea e.n.: 1, punctul C₃; 2, locuința 3 ; 3, punctul V₂; 4, punctul C₂.

conice (fig.6/3) nu s-au descoperit. Au fost recoltate câteva fragmente osteologice provenind de la bovine, cfine și suine ce contribuie la o cunoaștere mai amănunțită a ocupațiilor locuitorilor din așezarea respectivă.

Numărul mic al sondajelor ne-a împiedicat însă să cercetăm și alte eventuale locuințe. Grupările de chirpici și fragmente ceramice ne indică însă existența uneori a unor locuințe singuratice (punctele A, B1, B2, E și V2), unde resturile arheologice sînt răspîndite pe un diametru de 10-15 m, alteleori a unor grupări de locuințe sau mai probabil a unei locuințe înconjurată de acareturile ei (punctele C1-4, D1-2), zone cu o răspîndire mai întinsă a materialelor arheologice și cu concentrații apropiate între ele, în cadrul unui punct.

Prin urmare, așezarea pe care o prezentăm în rîndurile de față ar fi cuprins, pe o suprafață de circa 25 ha, 7 (șapte) gospodării în care puteau trăi 30-50 oameni. Mai bine organizate par a fi cele din C1-4 și D1-2, care de altfel erau situate în zona cea mai favorabilă - mică văioagă, cu numeroase izvoare de apă, apărată de vînt și de pririle eventualilor atacatori.

Gospodăria din gruparea C1-4, întinsă pe 2925 m.p., ar fi cuprins, după îngrămădirile de chirpici, patru construcții, iar cea din gruparea D1-2, întinsă pe 1800 m.p., trei construcții. Rolul fiecăreia dintre ele este însă greu de precizat în stadiul actual al cercetărilor.

Din modul de așezare al gospodăriilor, precum și din piesele de inventar descoperite, în care un rol important îl au fragmentele osteologice, putem conchide că este vorba de o așezare pe izlaz (sat risipit), în care oamenii practică un păstorit rudimentar și o agricultură itinerantă. Așezarea este însă statornică, dar fără vatră de sat și fără ulițe, lucru explicabil prin sistemul de folosire silvo-pastorală a terenului.

5. Feudalism timpuriu. Cultura Dridu este marcată prin câteva sporadice fragmente ceramice, răspîndite în punctele A, D1, E și C2, care denotă o efemeră locuire, dar răspîndită pe o suprafață relativ mare.

Vasele ceramice, aparținînd sec.IX-X e.n., sînt oale-borcan decorate cu linii orizontale sau în val, incizate.

6. Feudalism dezvoltat (sec.XVI-XIX). Din această perioadă datează trei complexe: două gropi și un bordei.

Groapa feudală nr.1 - aflată în centrul secțiunii II din punctul A - era în formă de clopot și avea fundul la 1,76 m sub solul actual. În interiorul ei s-au descoperit câteva fragmente ceramice decorate cu motive vegetale și acoperite cu un smalt verde, galben și brun-roșcat. Ele se datează în sec.al XVI-lea.

Tot în interiorul ei s-au identificat fragmente osoase aparținînd unor ovicaprine, bovine, suine și helix (melci).

Groapa feudală nr.2 se afla la vest de locuința prefeudală nr.4, descoperită în secțiunea trasată în punctul E. De formă oval-cilindrică

că, puțin adâncă (0,40-0,65 m față de solul actual), ea conținea numeroase fragmente de chirpici provenite din dărâmăturile locuinței mai sus-menționate (fig.4).

Aceste resturi, care împiedicau creșterea plantelor agricole, au fost adunate și îngropate prin sec.al XIX-lea, după cum pare a o dovedi un fragment ceramic descoperit în umplutura gropii.

Bordeiul feudal nr.1 (fig.3/2) a fost descoperit înspre capătul de vest al secțiunii I din punctul A. Lungimea pe care a fost descoperit era de 3,40 m. Pe fundul lui, situat la 0,75 m sub solul actual, se afla mult cărbune și chirpici ars, acesta din urmă în special în marginea de vest.

În umplutura bordeiului s-au mai descoperit numeroase fragmente ceramice, unele dintre ele acoperite pe fața interioară cu smalt galbui. Ele se datează în sec.XVIII-XIX.

Înspre capătul de nord al secțiunii II din gruparea A a fost dezvelită doar partea superioară a unui mormânt, orientat est-vest și situat la 0,55 m sub solul actual. Lipsa oricărui obiect de inventar ne împiedică însă a-l încadra cronologic.

Din înșiruirea tuturor acestor descoperiri sperăm să fi contribuit la o mai bună cunoaștere a unei microzone de pe un spațiu care în ultimul timp a fost supus unor intense cercetări, iar în viitor va suferi profunde transformări.

N O T E

- 1 D.Șerbănescu și G.Trohani, Ilfov, file de istorie, București, 1978, p.32, nr.56.
- 2 G.Trohani, Cercetări arheologice (=CA), Muzeul Național de Istorie, I, București, 1975, p.151.
- 3 V.Leahu, Cultura Tei, București, f.a., p.89, fig.14/1.
- 4 Identificări și indicații datorate Alexandrei Bolomey.
- 5 G.Trohani, CA, II, 1976, p.103-105.
- 6 D.Șerbănescu și G.Trohani, op.cit., p.32, nr.58. Vezi și p.28, nr.38, marginea de sud a satului Ostrov, punct situat pe malul opus al râului.
- 7 H.H.Stahl, Teorii și ipoteze privind sociologia orânduiri tributale, București, 1980, p.95-100.

LES RECHERCHES ARCHÉOLOGIQUES DE VLĂDICEASCA - "OCHIUL LUI VELICU", COM.VALEA ARGOVEI, DÉP. DE CĂLĂRAȘI

Résumé

Les recherches de surface et les fouilles effectuées au sud-ouest

du village de Vlădiceasca, com. de Valea Argovei, dép. de Călărași, ont abouti à la découverte de plusieurs établissements datant du néolithique (civilisation de Gumelnița), de l'âge du bronze (civilisation de Tei, I-ère phase), de la civilisation gète-dace (III^e-I^{er} siècles av. n.è.), du III^e-IV^e siècles de n.è., du IX^e-X^e siècles et de l'époque féodale (XVI^e-XIX^e siècles).

Les plus importantes découvertes sont celles gète-daces ainsi que celles du III^e-IV^e siècles de n.è. Elles prouvent l'existence des habitats du type "village dispersé".

EXPLICATION DES FIGURES

Fig.1.- Le territoire de la commune de Valea Argovei.

Fig.2.- La zone des recherches archéologiques.

Fig.3.- 1. Le profil du paroi ouest de la I^{ère} section du point D1.

2. Le profil du paroi sud de la I^{ère} section du point A.

Fig.4.- Le plan et les profils des sections tracées dans le point E.

Fig.5.- Céramique gète-dace: 1-3 l'habitation no.1; 4,6 - le point E;

5 - le point B1.

Fig.6.- Céramique du IV^e siècle de n.è.: 1,3,5 - le point D2;

2 - l'habitation no.2; 4 - le point C4; 6 - l'habitation no.3;

7 - passim.

Fig.7.- Céramique du IV^e siècle de n.è.: 1 - le point C3; 2 - l'habita-

tion no.3; 3 - le point V2; 4 - le point C2.

RAPORT ASUPRA SĂPĂTURILOR ARHEOLOGICE DIN CASTRUL MICIA

de LIVIU PETCULESCU

Campania de săpături din 1981 s-a desfășurat în perioada 9 iulie-11 septembrie și la ea a participat, în afară de semnatul acestor rînduri, Al. T. Nemoianu (14-30 iulie), iar ridicările topografice au fost executate, ca și în campaniile precedente, de arhitect Anișoara Sion.

În această campanie s-a urmărit pe de o parte clarificarea unor situații apărute cu ocazia precedentelor săpături efectuate în zona situată între calea ferată și șoseaua națională, iar pe de altă parte continuarea cercetării la sud de șosea în scopul întocmirii planului general al castrului.

Pentru atingerea primului obiectiv s-a executat o secțiune marcată S XVII (fig. 1), paralelă cu secțiunea S X, dispusă la 0,50 m nord de aceasta, deci atingînd practic debleul căii ferate. Secțiunea S XVII, lată tot de 2 m și lungă de 33 m, a fost începută din dreptul curții pavate cu cărămizi și continuată spre latura lungă de V-NV a zidului de incintă. La fel ca și în cazul secțiunii S X, construcțiile de piatră ale ultimei faze au fost mai bine conservate decît în alte zone ale castrului datorită faptului că au fost parțial protejate de pămîntul scos din debleul căii ferate.

La capătul de est al secțiunii a fost surprins pe o distanță de 9,10 m pavajul de cărămizi¹. Situat la adîncimea de 0,70 m, acesta a fost făcut din cărămizi cu dimensiunile de 41x27x5 cm, iar pe el a fost descoperit un capitel (bază?) de coloană, fapt ce ne îndreptățește să considerăm că în zonă a existat un portic.

La distanța de 0,70 m de pavaj a apărut platforma surprinsă încă în profilul secțiunii S X. Alcătuită din două rînduri de lespezi suprapuse, groase fiecare de cîte 0,30 m, ea are formă rectangulară, cu dimensiunile la partea superioară de 1,40 m x 1,40 (?); partea din profil fiind situată sub cablul telefonic C.F.R. nu a putut fi măsurată precis. La 1,90 m de platforma de piatră este o temelie, lată de 0,90 m, a unui zid cunoscut încă din secțiunile precedente.

În spațiul de 11,20 m care desparte zidul amintit de construcția cu podea de cocchiopesto, ambele dispuse transversal față de secțiune, au fost descoperite: o platformă de monument (?), un altar onorific, un monument onorific (bază de statuie imperială?), două altare de gresie ilizibile și un capital (bază?) de coloană.

Monumentul onorific (baza de statuie?) descoperit in situ pe o platformă alcătuită din două plăci de Uroiou a fost pus de cohorta II

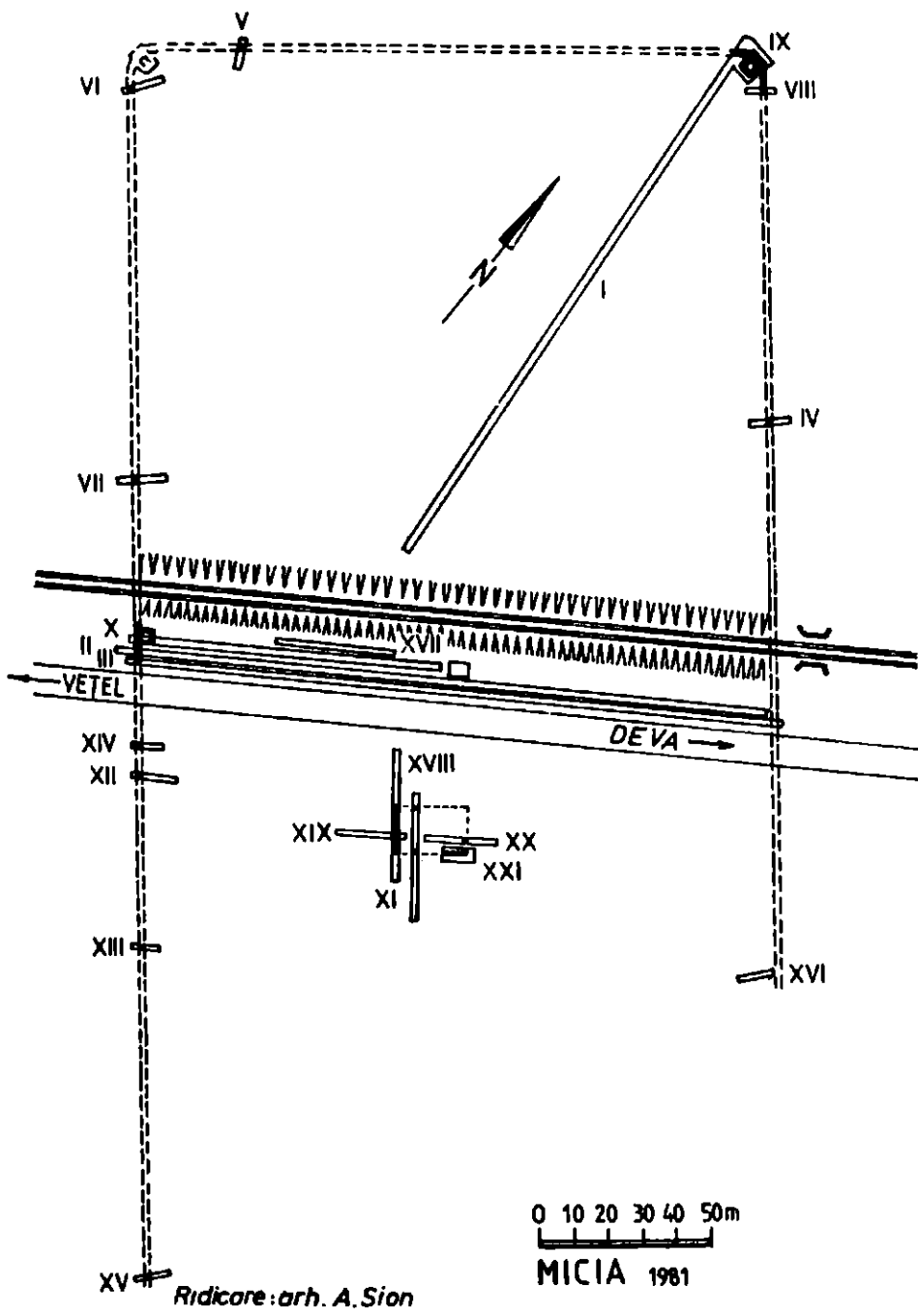


Fig.1.- Micia - castru.

Flavia Commagenorum împăratului Antoninus Pius în anul 140, iar altarul onorific, apărut în poziție secundară în fața unui șir de blocuri masive, a fost dedicat împăratului Traianus Decius de ala I Hispanorum Campagonum în anul 250². Dintre altarele ilizibile, cel de mici dimensiuni (înălțimea actuală 0,80 cm) a fost deteriorat la o dată necunoscută, iar cel mare (înălțimea 1,40 m, lățimea 0,60 m, grosimea 0,50 m) cu ocazia introducerii cablului telefonic C.F.R.

Prezența altor monumente puse de cel puțin două dintre unitățile cantonate la Micia ne determină să considerăm că în această zonă a fost situat principia, eventual pretoriul castrului.

Secțiunea s-a oprit la clădirea cu podea de cocciopesto, cunoscută anterior, din care nu s-a intersectat decât prima cameră, având nivelul de călcare situat mai sus decât cel aflat în exteriorul ei. Printre materialele descoperite este și un fragment de țiglă cu ștampila Alae/[C] ampaconu [m], prima de acest tip apărută în castru³.

Pe traseul acestei secțiuni, fazele anterioare de locuire, reprezentate prin straturi de arsură sau nivelări, nu au fost surprinse decât pe tronsoane restrânse datorită suprapunerii lor de către vestigiile monumentale amintite mai sus.

La sud de șosea s-a executat o secțiune S XVIII (fig. 1), paralelă cu iaturile lungi ale castrului, dispusă aproximativ central, la est de secțiunea S XI. Lată tot de 2 m, ea a urmărit să stabilească funcționalitatea clădirii semnalate în 1979, continuând apoi spre sud, pentru a intersecta și alte elemente de organizare internă a castrului. Trasată pe o distanță de 65,50 m, ea nu a putut fi terminată pe întreaga lungime datorită necesității de a clarifica problemele ridicate de prezența unui edificiu de mari dimensiuni în primul său tronson. Clădirea semnalată în 1979 s-a dovedit a fi un horreum intersectat de secțiunea noastră pe lățime. Pentru stabilirea perimetrului său au fost făcute încă două secțiuni în cruce, S XIX și S XX, cu menajarea unor profile late de 0,50 m, intermediare față de secțiunea S XVIII, și o casetă S XXI, cu dimensiunile de 8,30 x 3 m, pe colțul de SE al horreum-ului, de asemenea cu crucea unui profil intermediar.

În continuare prezentăm primele rezultate, desigur preliminar, oferite de secțiunile executate prin horreum, înfiul cunoscut până acum în castrul Micia (fig. 2). Având dimensiunile de 22,85 x 12,70 m, el era înconjurat de un zid perimetral lat de 0,95 m, prevăzut din loc loc în loc, atât pe laturile lungi cât și pe cel puțin una din cele scurte, cu contruforți ieșind în exterior cu 0,65-0,70 m. Edificiul a avut două faze de construcție. În prima, podeaua se sprijinea pe ziduri transversale late de 0,65-0,70 m, distanțe unul față de altul la 1,35-1,45 m. Ele au fost apoi demolate cu excepția ultimelor asize și înlocuite cu pile. Pilele sînt construite pe o bază neregulată din piatră cu mortar; partea superioară de formă dreptunghiulară este construită din cărămizi cu mortar. Ele sînt mai apropiate între ele decât zidurile transversale, în medie la 0,85 m.

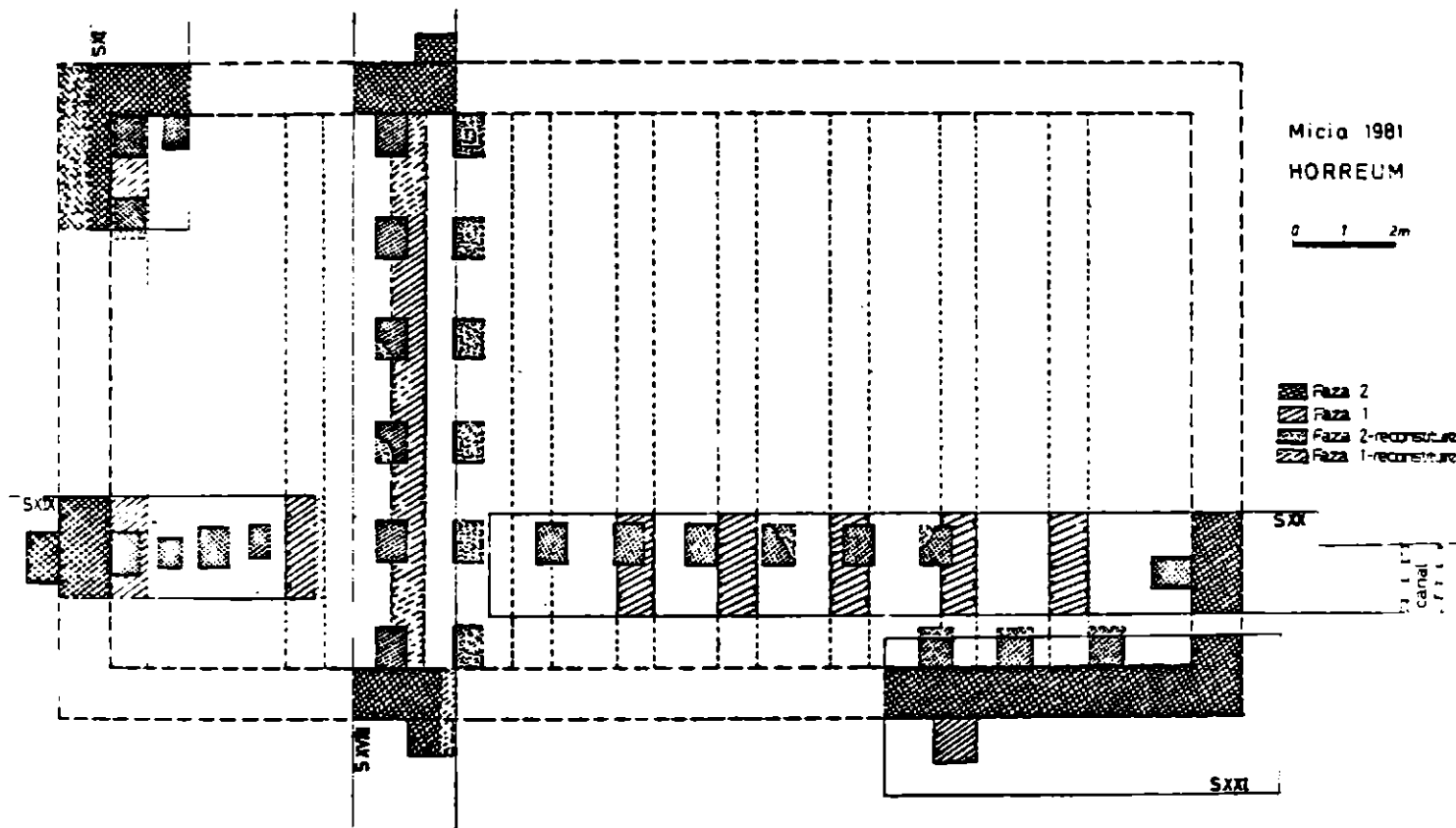


Fig.2.- Micia - horreum.

Pilele, având la partea superioară dimensiunile de aproximativ 85 x 60 cm, sînt dispuse în şiruri de cîte 6 pe lăţimea horreum-ului, cu distanţe intermediare de cîte 0,85 m. În apropierea laturii scurte de vest a horreum-ului apar două pile de dimensiuni mai mici (aproximativ 44 x 65 cm), intercalate între cele mari, la 0,34 m distanţă de acestea. Dat fiind faptul că nu s-a dezvelit decît un singur rînd de pile, atît pe lungime cît şi pe lăţime, nu putem încă preciza semnificaţia schimbării planului acestora în partea vestică a edificiului, deşi ipoteza unei reparaţii pare la prima vedere cea mai plauzibilă.

Acoperişul horreum-ului a fost alcătuit din ţigle şi olane prezente în săpătură în număr foarte mare. Dintre ţigle, multe au ştampile ale legiunii XIII Gemina, cohorţii II Flavia Commagenorum, iar un exemplar iniţialele LS. Unul din tipurile de ştampile, aparţinînd cohorţii II Commagenorum, este inedit⁴.

În interiorul horreum-ului a fost descoperit un capitel simplu (bază ?) de coloană, aflat în poziţie secundară. Capitelul trebuie să provină de la o colonadă, aflată probabil pe latura scurtă, de est, a edificiului. La 3 m faţă de această latură a apărut un canal de scurgere a apelor fluviale, iar în continuare un drum care nu a putut fi intersectat pe întreaga sa lăţime.

Interesantă şi prin semnificaţiile sale este descoperirea în horreum a unei statuete de bronz înaltă de 15 cm, reprezentînd un Lar⁵. De asemenea, pe dramul ce mărgineşte latura lungă de nord a horreum-ului au apărut fragmente dintr-o statueta de lut cu smalţ galben reprezentînd pe zeiţa Venus.

Din restul materialului arheologic descoperit în secţiunile situate la sud de şosea amintim în exteriorul horreum-ului un mare număr de solzi de lorica din fier, precum şi o rîşniţă.

În concluzie, campania de săpături din castrul Micia, deşi de proporţii reduse faţă de dimensiunile edificiului, a dus la obţinerea unor rezultate deosebit de importante, atît în ceea ce priveşte topografia internă a acestuia, istoricul unităţilor cantonate aici, cît şi din punctul de vedere al inventarului arheologic mobil.

NOTE

- 1 Pavajul prezent şi în secţiunea S X se extinde pe distanţa a 10 m ; vezi L. Petculescu, Al. T. Nemoianu, Ruxandra Anastasiu, în Cercetări arheologice, IV, Muzeul Naţional de Istorie, Bucureşti, 1981, p. 74, fig. 1.
- 2 Pentru cele două monumente vezi L. Petculescu, în "Potaissa", III, 1982 (sub tipar).
- 3 Cărămizi cu această ştampilă descoperite mai înainte în terme la C. C. Petolescu, L. Mărghitan, Muzeul naţional, I, Muzeul Naţional de Istorie, 1974, p. 255, nr. 31.

4 Vezi L. Petculescu, op. cit.

5 Vezi Lucia Marinescu, în "Potaissa", III 1982 (sub tipar).

RAPPORT SUR LES FOUILLES ARCHEOLOGIQUES DU CAMP DE MICIA (VEȚEL, DÉP. DE HUNEDOARA)

Résumé

Dans la zone centrale du camp on a exécuté une section S XVII, longue de 33 m et large de 2 m (fig. no.1) où l'on a découvert un autel honorifique, un monument honorifique (base de statue impériale ?), deux autels de grès illisibles et un chapiteau (base ?) de colonne. Le monument honorifique a été érigé par la cohorte II Flavia Commagenorum en l'honneur de l'empereur Antonin le Pieux en 140 n.è. et l'autel honorifique a été dédié à Trajan Dèce par l'ala I Hispanorum Campagonum en 250.

Au sud de la route Arad-Deva on a sectionné un horreum le premier découvert jusqu'à présent, dans le camp de Micia (fig. no.2). Ayant les dimensions de 22,90 x 12,70 m, le grenier a un mur extérieur large de 0,95 m muni de contreforts sur les côtés longs et au moins sur l'un des côtés courts.

Dans la première phase le plancher s'appuyait sur des murs transversaux larges de 0,65-0,70 m. Dans la seconde phase de construction les murs transversaux de soutènement ont été démolis et remplacés par des piliers de briques et mortier élevés sur des fondements en pierre. L'intercalation de deux files de piliers de minces dimensions entre les files de piliers du côté court de l'ouest du grenier, suggère l'idée d'une reconstruction dans la seconde phase d'emploi de l'édifice. Le toit de l'édifice est en tuiles, en partie estampillées avec les marques de la XIII^{ème} légion Gemina, II^{ème} cohorte Flavia Commagenorum ; un exemplaire porte les initiales L S. Un des types d'estampilles appartenant à la II^{ème} cohorte Fl. Commagenorum est inédit (v. la note no.4).

Un chapiteau simple de colonne découvert en position secondaire doit provenir d'une colonnade existant probablement sur le côté court de l'Est, du grenier. Un égout délimitant un chemin est apparu à 3 m de ce côté.

CERCETĂRILE ARHEOLOGICE EFECTUATE LA COMPLEXUL DE MONUMENTE FEUDALE DE LA CETĂŢENI, JUD. ARGEŞ

de dr. LUCIAN CHIŢESCU, ANIŞOARA SION
şi SPIRIDON CRISTOCEA

Cercetările arheologice mai vechi¹ sau mai noi² efectuate la Cetăţenii din Vale, judeţul Argeş, au furnizat, după cum se ştie, o serie de descoperiri de maximă importanţă pentru cunoaşterea istoriei noastre vechi şi medievale. Aici, pe un mic platou din vârful monticolului stîncos "Cetăţuia" sau "Cetăţuia lui Negru Vodă" a fost identificată şi cercetată, bunăoară, cea mai veche cetate geto-dacică de zid cunoscută pînă acum la sud de Carpaţi şi considerată a fi centrul unei formaţiuni statale geto-dace dinainte de Burebista³. Tot aici, la poalele cetăţii, pe un mic şi îngust platou din stînga rîului Dîmboviţa, între Valea Chiliilor şi Valea lui Coman, au fost scoase la lumină resturile unei înfloritoare aşezări geto-dace din sec. III-I f.e.n., care a apărut şi s-a dezvoltat, apoi, sub protecţia cetăţii de zid şi a conducătorului ei politic pînă în anii 70 f.e.n., cînd Burebista a distrus cetatea geto-dacică de zid în acţiunea sa de unificare şi centralizare statală a întregului popor geto-dac. După distrugerea, cu acest prilej, a cetăţii de zid de la Cetăţeni, aşezarea geto-dacică aferentă de la poalele cetăţii, deşi a avut şi ea de suferit parţial în anii 70 f.e.n., a continuat să se dezvolte pînă la sfîrşitul secolului I f.e.n. şi începutul celui următor. Peste nivelul de locuire geto-dacic, pe care-l suprapun direct şi nemijlocit peste tot la Cetăţeni, au fost scoase la lumină importante vestigii ale civilizaţiei româneşti medievale din perioada anterioară creării statului feudal independent. În vârful monticolului "Cetăţuia", de pildă, cercetările au demonstrat refacerea şi refolosirea de către voievozii români ai sec. al XIII-lea a vechii cetăţi geto-dace de zid, iar la piciorul monticolului suprapunerea directă peste locuirea geto-dacă a unei înfloritoare aşezări româneşti din sec. XIII-XIV şi necropola aferentă acesteia, datată şi ea în aceeaşi vreme⁴.

Analiza tuturor vestigiilor medievale cunoscute la Cetăţeni a condus la concluzia că cetatea de zid şi aşezarea medievală din preajmă constituiau unul din centrele formaţiunii voievodale româneşti condusă de Seneslau, voievodat ce se întindea pe ambii versanţi ai Munţilor Făgăraşi şi care cuprindea în interiorul său, în afara centrului de la Cetăţeni, şi centrele similare de la Breaza (comuna Lisa, jud. Sibiu) şi Curtea de Argeş⁵. Tot la Cetăţeni, însă, la limita estică, dinspre Valea Chiliilor a aşezării, chiar la poalele cetăţii voievodale, a fost identificat şi cercetat îndelung, dar parţial, un complex medieval cu ca-

racter de unicat: trei biserici de zid ce se succed nemijlocit, una lângă alta, pe toată durata sec. XIII-XVIII. Și este importantă de reținut, de la început, constatarea că evoluția în timp și spațiu a celor trei monumente medievale de zid se desfășoară dinspre monticolul "Cetățuia", în vârful căruia se află cetatea medievală de zid, spre apa Dîmboviței, așadar de la nord la sud, și nu invers. Numai identificarea în teren, cercetarea și numerotarea monumentelor, ca atare, s-a făcut în ordinea inversă cronologiei lor (fig.1). Complexul acesta de monumente medievale de zid de la Cetățeni nu a reținut însă, pînă acum, decît parțial atenția specialiștilor, deoarece investigarea lui nu era încă încheiată, iar autorul cercetărilor nu-și spusese încă ultimul cuvînt, chiar dacă publicase deja două rapoarte de cel mai mare interes⁶. După plecarea din țară a autorului cercetărilor efectuate aici pînă în 1969, am preluat, în 1981, în calitate de colaboratori ai săi, și săpătura rămasă neterminată în cel mai important sector al stațiunii, investigarea prilejuind noi și relevante constatări. Din acest motiv reluăm aici prezentarea succintă a complexului de monumente medievale de la Cetățeni în ansamblu, cu planuri și imagini din ultima campanie, care completează și uneori modifică sensibil pe cele anterioare, aceasta nu însă înaintea de a face precizarea convenită că meritul descoperirii și cercetării acestui important complex revine lui Dînu V. Rosetti, descoperitorul stațiunii și autorul cercetărilor efectuate aici pînă în 1969 și care ne-a solicitat să-i fim colaboratori în cercetarea acestei stațiuni.

Biserica nr.1. Identificată în teren în anii 1940-1941 și cercetată apoi în anii 1958 și 1965, biserica nr.1 de la Cetățeni a fost dezvelită și în 1981 pentru a putea fi trecută în planul general și a i se stabili cu exactitate dimensiunile și elementele componente. Monumentul are formă de navă și se compune din altar, naos, pronaos și pridvor. Deși în 1981 din pridvor nu se mai păstra decît latura de nord pe lungimea de 2 m (fig.1, 2), forma și dimensiunile acestuia sînt consemnate, din fericire, de planul din raportul publicat în 1969⁷ și de aceea apar punctate în planul nostru. Edificiul are lungimea de 20,50 m și lățimea de 6,50 m. Fundația adîncă de 1,20 m și groasă tot de 1,20 m este solidă, fiind realizată din blocuri de piatră de 0,40 x 0,30 x 0,30 m și 0,18 x 0,15 x 0,15 m, lespezi de gresie nisipoasă locală, pietre de rfu și bucăți de cărămidă, toate înecate în mortar de var. La 1,20 m de la baza fundației începe elevația, marcată de o linie orizontală și continuă din lespezi de gresie de dimensiuni variabile (0,40x0,30x0,5 m; 0,25 x 0,30 x 0,5 m; 0,15 x 0,20 x 0,5 m). De la acest șir orizontal de lespezi începe elevația păstrată încă, pe alocuri, pe înălțimea de 0,40-0,80 m. Zidul elevației este decroșat față de fundație cu 0,15 m, are grosimea de 0,95 m și este construit din aceleași materiale ca și fundația, blocurile de piatră fiind mai regulat cioplite (0,40 x 0,40 x 0,15 m; 0,30 x 0,25 x 0,15 m; 0,20 x 0,20 x 0,15 m) și încadrate cu cărămizi de 24-27,5 cm, late de 11-13,5 cm și groase de 3-4,5 cm. În fezul acesta peretele bisericii, realizat din blocuri de piatră casetate cu cărămizi,

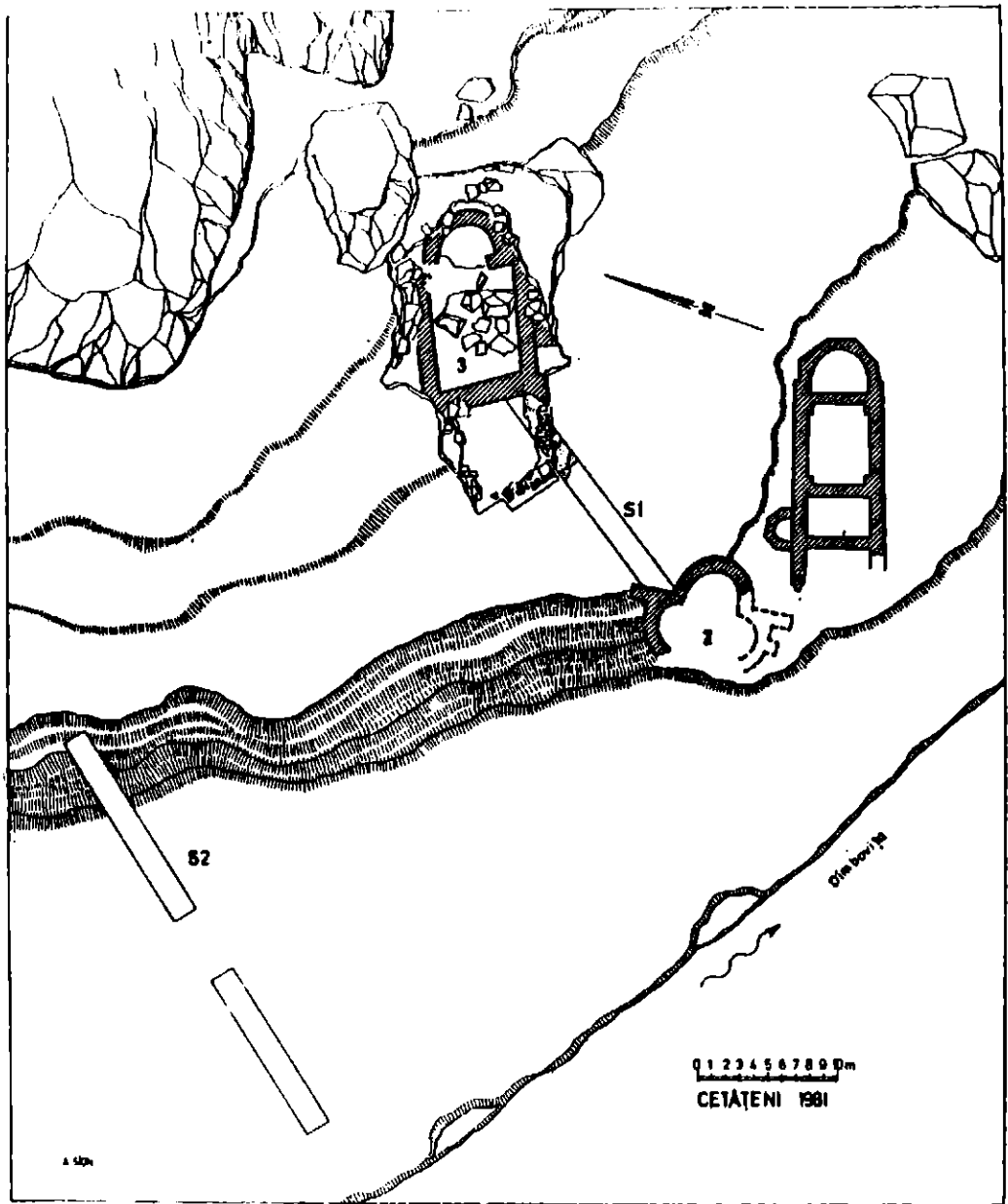


Fig.1 -Cetățeni, 1981.Planul general al complexului de monumente medievale.

prezenta la exterior un decor cu șiruri de pietre casetate cu cărămidă,

Absida este semicirculară la interior și poligonală la exterior, dimensiunile interioare ale compartimentelor fiind de 3 m x 3,88 m (altarul), 5,98 x 4,65 m (naosul), 2,59 x 4,65 m (pronaosul) și 4,50 x 4,65 m (pridvorul).

Pe latura de nord, la exterior, în dreptul peretelui despărțitor dintre pronaos și pridvor, se află baza turnului unei scări ce ducea, probabil, la clopotniță. Turnul, poligonal la exterior și semicircular la interior, are peretele gros de 0,65 m, iar dimensiunile interioare de 1,25 x 1,25 m. Se pare că el a fost adăugat ulterior, deoarece zidăria lui nu se țese bine cu peretele de nord al bisericii, iar fundația sa este mai puțin adâncă. Spre deosebire de celelalte două monumente similare, de care va fi vorba în continuare, în cuprinsul bisericii nr. 1 de la Cetățeni nu s-au găsit deloc urme de frescă, acest monument părfnd că n-a fost zugrăvit la interior, ci numai tencuit și vărut.

Pe nivelul de călcare al edificiului au fost descoperite în 1958 fragmente ceramice din sec. al XVII-lea. Mai importantă este însă constatarea, făcută tot atunci, că monumentul în discuție a suprapus morminte aparținând unui alt edificiu mai vechi (biserica nr. 2), uneori fundația sa suprapunând sau chiar tăind gropi de morminte mai vechi, unul dintre acestea fiind datat cu monedă de la Vladislav Vnicu (1364-1376)⁸. Acestor elemente de datare li se adaugă observația stratigrafică potrivit căreia dărfmăturile bisericii nr. 1 suprapun direct nivelul de construcție și distrugere al unui alt edificiu mai vechi (biserica nr. 2), ceea ce a determinat pe autorul cercetărilor efectuate aici în 1958 și 1965 să dateze construirea acestui lăcaș în cursul sec. al XV-lea⁹. Potrivit aceluiași observații monumentul n funcționat și în secolele următoare, dezafectarea lui părfnd a se fi petrecut în a doua jumătate a sec. al XVIII-lea, turnul scării spre clopotniță putnd fi adosat monumentului probabil în timpul domniei lui Matei Basarab.

Biserica nr. 2. În partea de nord-vest a edificiului precedent, la numai 3 m depărtare, au fost identificate în 1958 și cercetate în 1958 și 1965 resturile zidurilor și temeliilor unui monument similar mai vechi, ce a fost denumit în mod normal biserica nr. 2¹⁰. Înainte de începerea cercetărilor, resturile acestui al doilea monument de zid de aici se păstrau sub forma unui conglomerat de pietre ce se zărea la fața solului, lăsînd impresia că ar reprezenta dărfmăturile de la biserica nr. 1. Cu ajutorul mai multor secțiuni și suprafețe adiacente s-a constatat însă că este vorba de resturile unei biserici mai vechi, al cărei plan este în mod evident treflat și nu bazilical, cum greșit s-a crezut și consemnat în rapoartele și planurile publicate anterior¹¹. Din acest al doilea monument nu s-au păstrat decît absida altarului, cu deschiderea interioară de 4 m și adîncimea de 2,80 m, absida nordică, cu deschiderea de 3 m și adîncimea de 1,35 m și doi contraforți neobișnuți: unul perpendicular pe joncțiunea absidelor, celălalt perpendicular pe mijlocul absidei nordice (fig. 1, 2). Partea de vest a bisericii, situ-

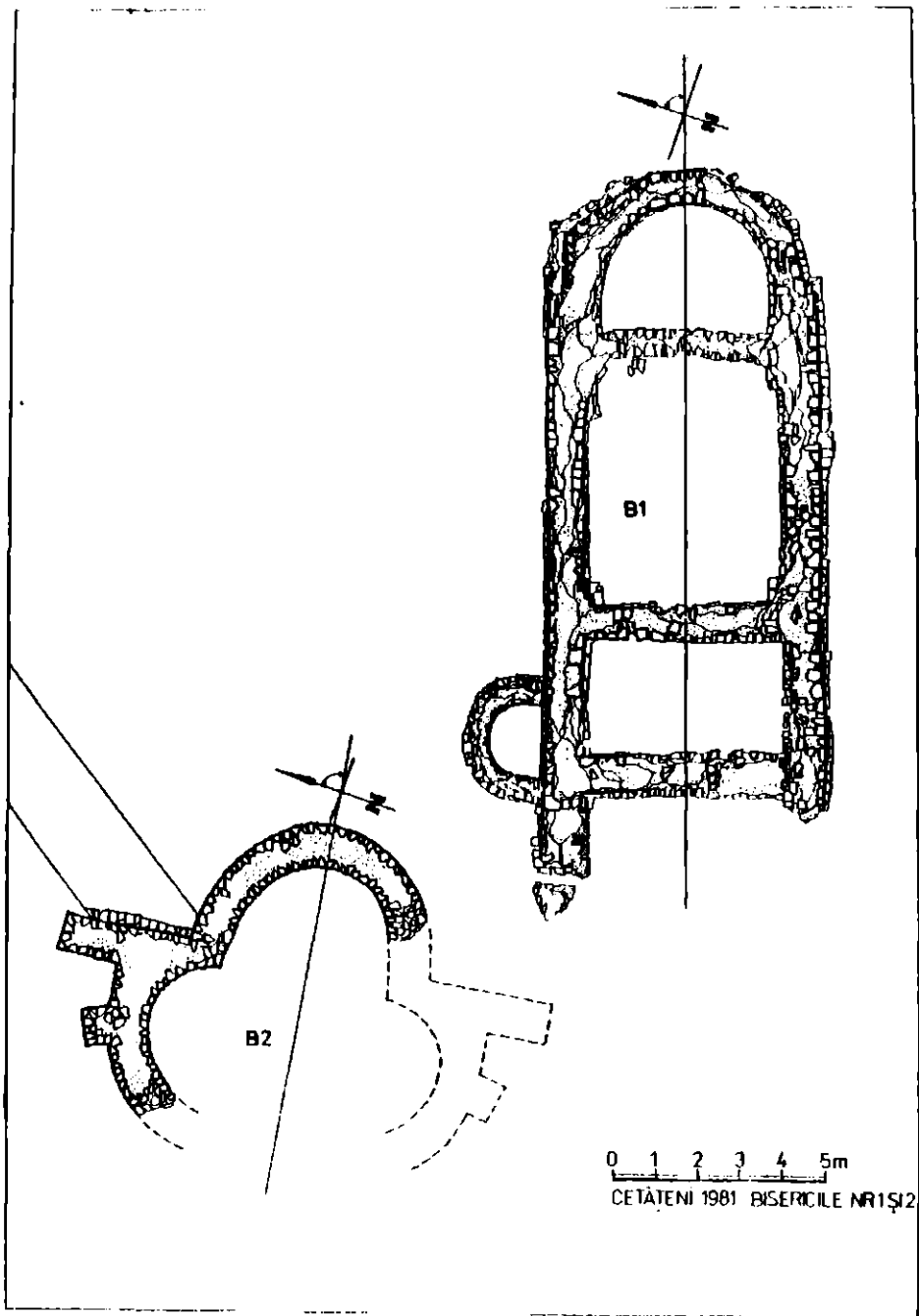


Fig.2 - Cetățeni, 1981. Planul bisericilor nr.1 și 2.

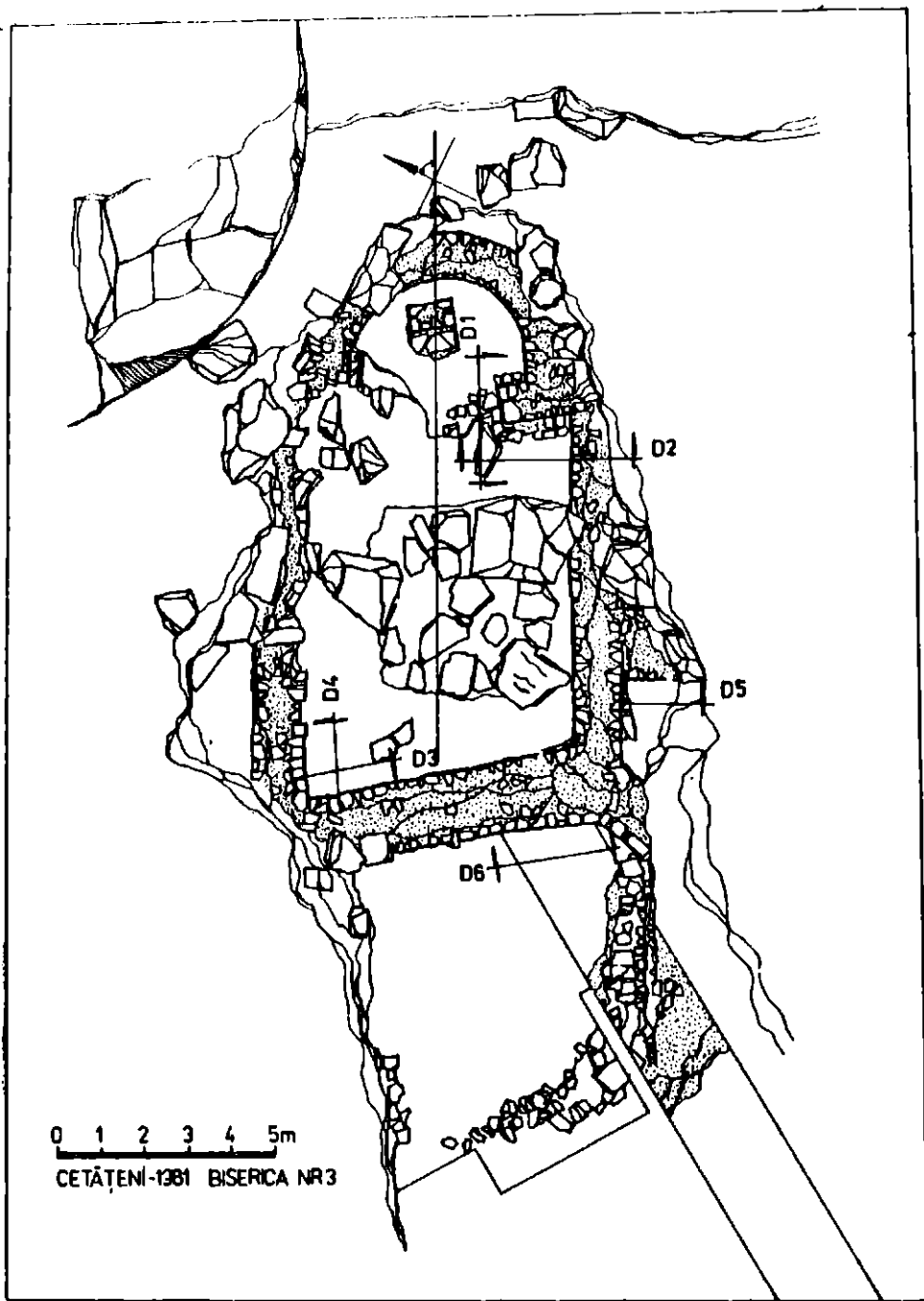


Fig.3 - Cetățeni, 1981. Planul bisericii nr.3.

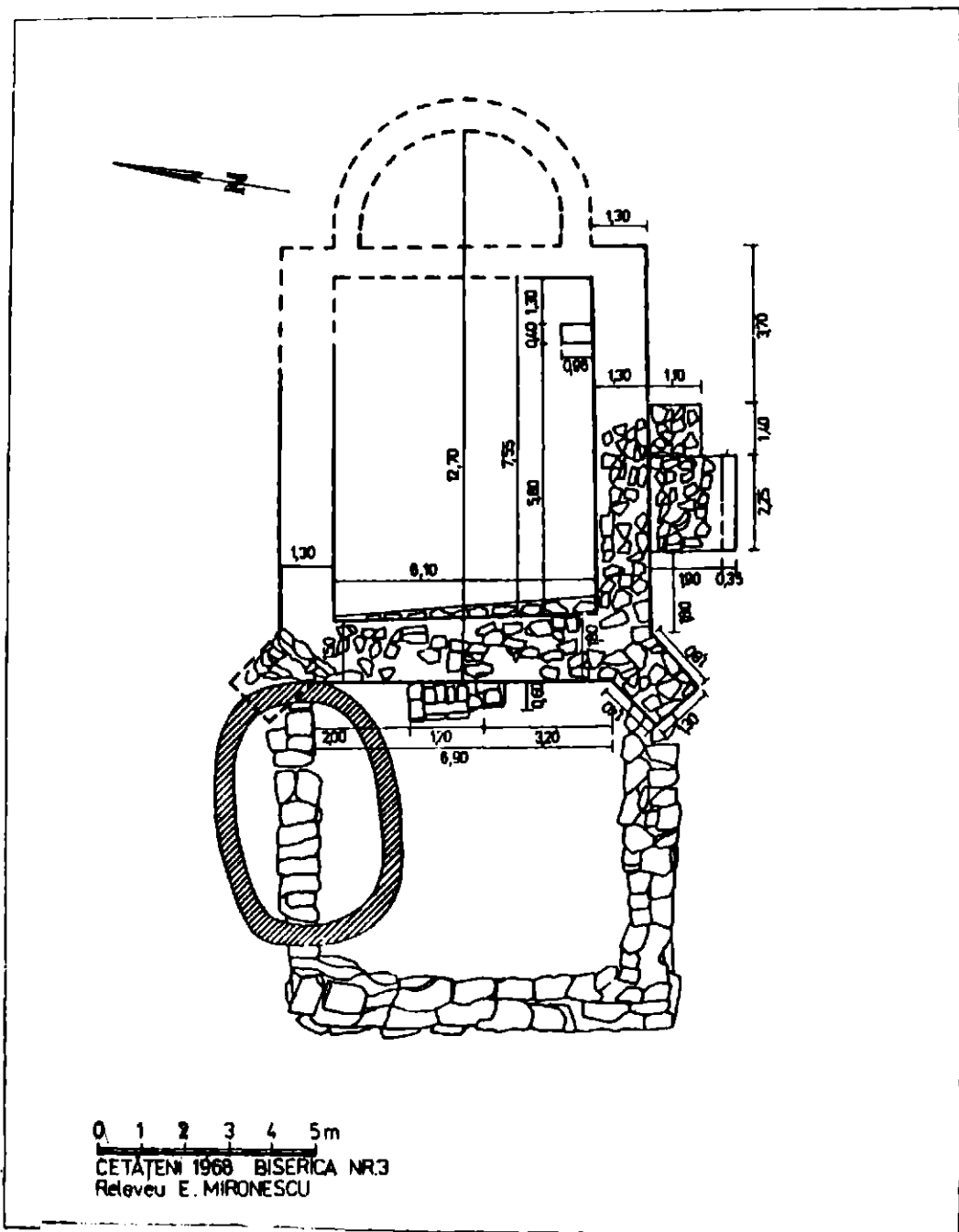
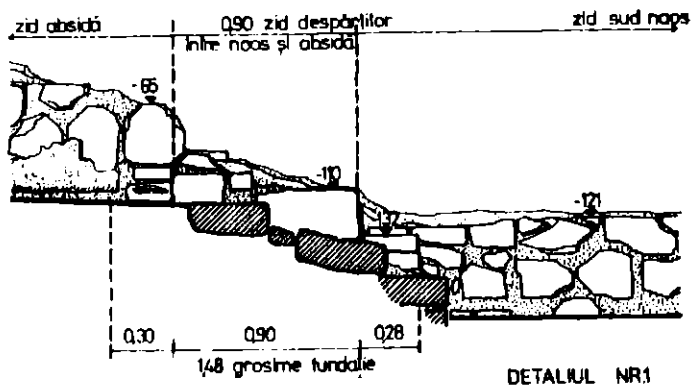
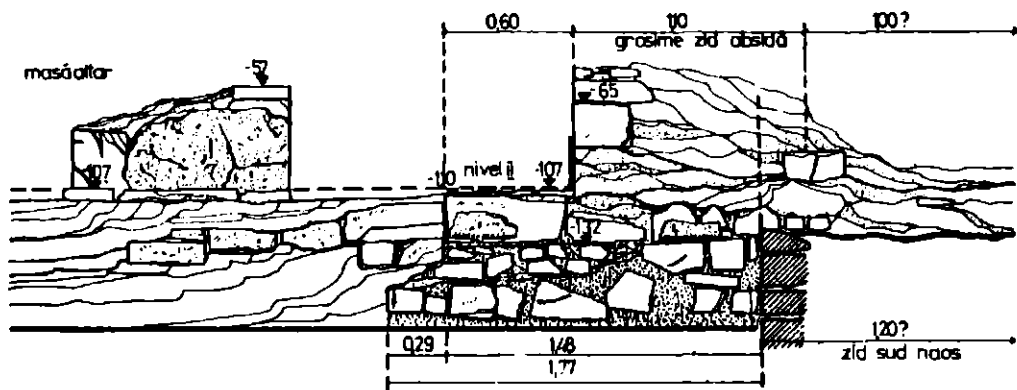


Fig.4 - Cetățeni, 1968. Relevu pridvorului bisericii nr.3, întocmit de către E.Mironescu în timpul cercetărilor din anul 1968.



1



2



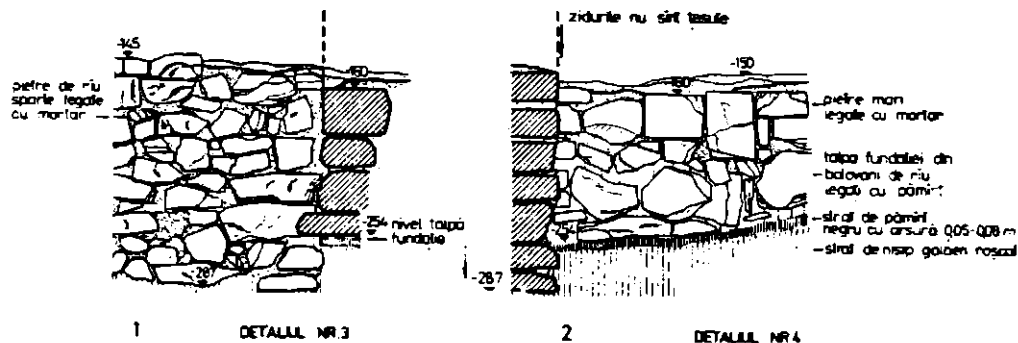
Fig.5 - Cetățeni, 1981. Detalii de zidărie de la biserica nr.3; 1, secțiune prin absidă și naos, vedere spre sud (detaliul 1); 2, vedere vest a zidului dintre naos și absidă (detaliul 2).

ată astăzi pe panta dinspre apa Dîmboviței, a fost distrusă, se pare, în urma unor reversări ale râului ce vor fi distrus, mult mai tîrziu însă, și pridvorul bisericii nr.1. Chiar și așa este cît se poate de evident vorba de resturile unei biserici treflate cu abside semicirculare atît la interior, cît și la exterior, cu ziduri groase de 1 m în elevație, cu fundația groasă de 1,25 m și adîncă de 1 m, construite exclusiv din pietre mari, parțial cioplite, prinse cu mortar și păstrînd încă la exterior tencuială de culoare alb-gălbuie, iar la interior multe fragmente de frescă colorate negru, albastru, verde, brun, roșu, galben și chiar pe zid resturi de tencuială zugrăvită cu dungi subțiri albastre și o dungă roșie. Spre deosebire de biserica nr.1, la construcția zidurilor bisericii nr.2 nu s-a folosit deloc cărămidă.

În părțile estică, sud-estică și nordică ale monumentului au fost găsite și cercetate cîteva morminte care i-au aparținut și care se întindeau, cum s-a arătat, și pe locul pe care mai tîrziu a fost zidită biserica nr.1. Mormintele aparținînd bisericii nr.2 au avut monede de la Ioan Vatatzes (1222-1254), Bella IV (1245-1270), Carol Robert (monedă bătută înainte de 1329), Vladislav Vlaicu (1364-1376) și de la Alexandru cel Bun (monedă anepigrafică)¹². Dată fiind apropierea celor două morminte, stratigrafic s-a constatat că dărîmăturile bisericii nr.2, prăvălite peste vechiul nivel de călcare sub care se află mormintele amintite, alcătuiesc un strat format din pietre cioplite, moloz și tencuială zugrăvită. Peste acest strat de dărîmături cu frescă, ce a fost nivelat cu prilejul construirii bisericii nr.1, al cărei nivel de călcare este reprezentat de fapt de aceste dărîmături ale bisericii nr.2, s-au suprapus dărîmăturile bisericii nr.1. Compoziția acestui din urmă strat de dărîmături cuprînde și cărămizi care, după cum am văzut, sînt inexistente în zidăria bisericii nr.2. Situația cronologică dintre cele două monumente este confirmată și de constatarea că în umplutura interiorului bisericii nr.2 au fost descoperite resturile unei stive de cărămizi noi, nefolosite, depozitate acolo cu prilejul construirii bisericii nr.1.

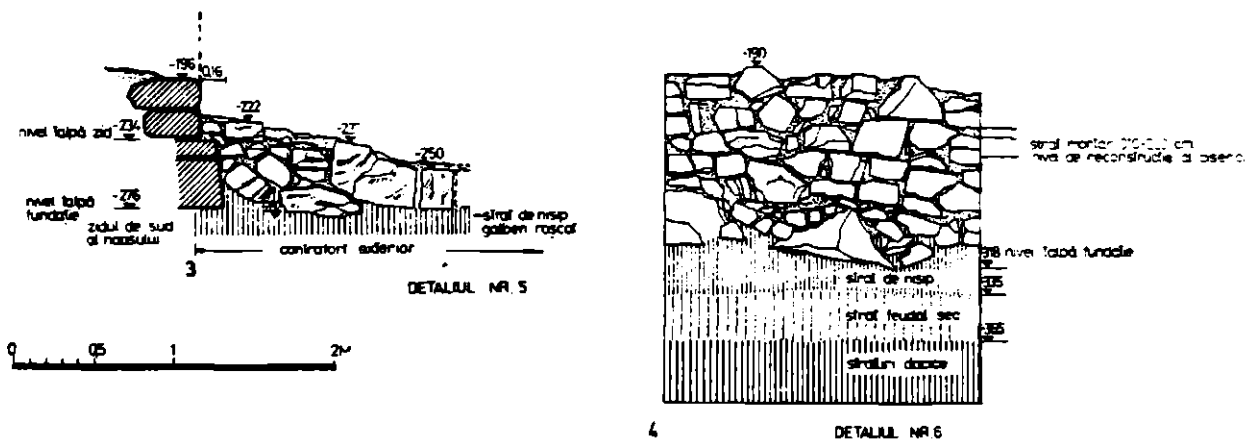
Pe baza tuturor constatărilor de ordin stratigrafic, numismatic, cronologic și stilistic expuse succint mai sus și avînd în vedere în special mormintele cu monede de la Ioan Vatatzes și Bella IV, datarea construcției monumentului s-a făcut în a doua jumătate a sec. al XIII-lea (noi credem chiar la jumătatea secolului), funcționarea lui fiind dovedită, mai ales pe baza mormîntului cu monedă anepigrafică de la Alexandru cel Bun, pînă în sec. al XV-lea. Biserica nr.2, cu plan treflat, constituie la Cetățeni, după părerea noastră, legătura cronologică nemijlocită între biserica nr.3, de care va fi vorba îndată, și biserica nr.1, iar pe plan general românesc reprezintă cel mai vechi monument treflat după biserica de la Niculițel din sec. XI-XII.

Biserica nr.3. În fine, săpăturile arheologice din anul 1965, au identificat și dezvelit parțial, la 13 m nord-est de biserica nr.2 și la 20 m nord de biserica nr.1, resturile unui al treilea monument de zid



1:200

1:600



0 0,5 1 2m

4

DETALIUL NR.6

Fig.6 - Cetățeni, 1981. Detalii de zidărie de la biserica nr.3: 1-2, detalii interioare din colțul de nord-vest al naosului (detaliile 3 și 4); 3, vedere vest a contrafortului de pe latura sudică (detaliul 5); 4, desfășurare de zidărie de la exteriorul naosului (detaliul 6).

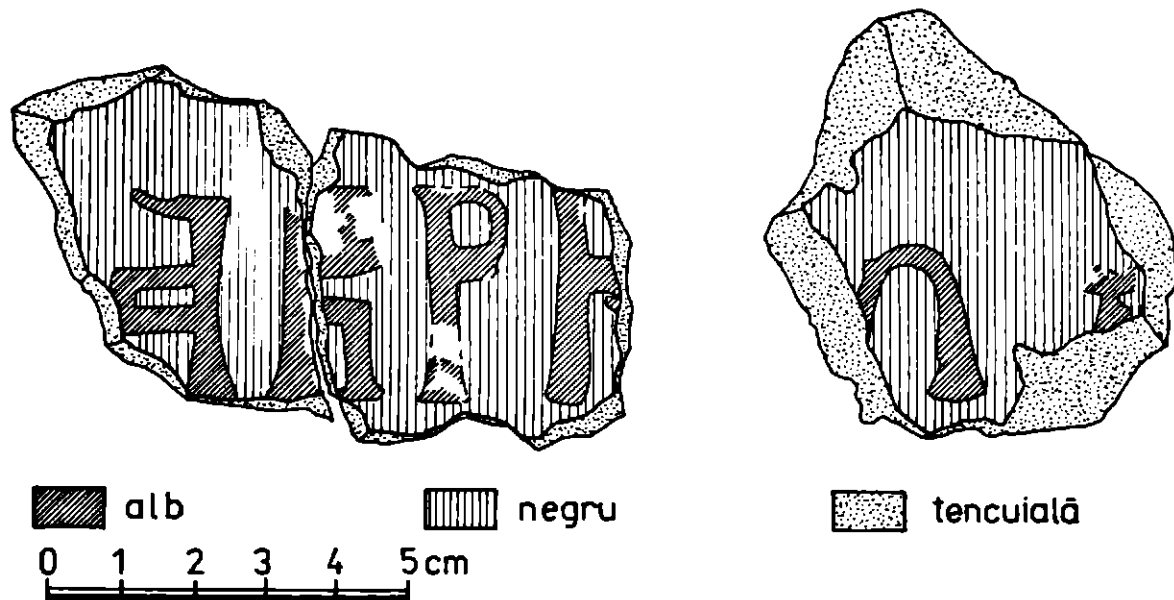


Fig.7 - Cetățeni, 1981. Fragmente de frescă cu inscripții de la biserica nr.3.

din aceeași categorie. Cercetarea bisericii nr. 3 de la Cetățeni adurat însă destul de mult timp datorită numeroaselor blocuri de stâncă prăvălite din monticol și mai cu seamă deoarece cea mai mare parte a fundațiilor sale erau acoperite de o stâncă imensă desprinsă din monticolul "Cetățuia", se pare în timpul unei mari mișcări seismice. Intrucât marele bloc de piatră ce a pus capăt existenței bisericii de piatră nr. 3 a fost înlăturat cu mare greutate prin detonarea și evacuarea treptată a resturilor sale, operațiuni executate de noi în anii 1969-1973, cercetarea monumentului s-a făcut în mod obiectiv în trei etape distincte și anume: 1965-1968 de un colectiv condus de Dinu V. Rosetti¹³ și în 1969-1973 și 1981 de un colectiv condus de unul din semnatarii prezentului raport. Suma tuturor cercetărilor demonstrează că biserica nr. 3 a fost construită din blocuri mari de piatră cioplite rectangular, prinse cu mortar de var extrem de tare, nu numai lângă monticolul "Cetățuia", în vârful căruia se află cetatea medievală de zid, dar chiar lipită de acesta.

Cu toate că zidurile încă păstrate ale bisericii nr. 3 sînt clar dezaxate (fig. 3), datorită presiunii dinspre nord a stîncilor monticolului, este totuși evident că ea face parte din categoria bisericilor-sală, cu absida semicirculară, cu deschiderea interioară de 4,14 m și adîncimea de 2,75 m, păstrată pînă la înălțimea de 1,40 m față de podea cu masa altarului de 1,10 x 0,65 m, păstrată pe înălțimea de 0,60 m, cu naosul dreptunghiular cu dimensiunile interioare de 7,55 x 6,20-6,35 m și cu zidurile de est, sud și nord groase de 1,10 m. Acestui plan simplu, comun atît arhitecturii balcanice cît și celei romanice (ultima necunoscînd însă masa altarului) din sec. XII-XIII, i s-au adăugat ulterior, pe latura sudică și la colțurile celei vestice, trei contraforți. Intrucît contrafortul sudic este clar adosat naosului, iar ceilalți doi, de colț sînt organic legați de zidul sudic, care are însă o fundație mai adîncă, o altă structură și grosime mult mai mare decît celelalte (1,50-1,72 m), se pare că acesta a fost refăcut în întregime în noua fază, odată cu contrafortii.

Pentru ridicarea monumentului în acest loc, terenul în pantă de la piciorul monticolului a fost nivelat printr-o depunere de nisip, a cărei grosime crește de la est la vest și de la nord la sud, pe măsura înclinării pantei naturale, pînă la 1,30 m deasupra nivelului medieval. Din această cauză baza fundației bisericii nu este uniformă, ea fiind adîncită pînă la 1,20 m pe latura vestică, aflată pe depunerea de nisip, și foarte la suprafață unde este așezată pe stîncă. Precizăm că în majoritatea cazurilor baza fundației este reprezentată de un rînd sau două de blocuri de stîncă peste care este "fixată" apoi zidăria cu mortar (fig. 5-6). Zidul vestic și parțial cel de sud sînt astfel "fundate" în depunerea de nisip, pe cîtă vreme cele de nord și est sînt "fixate" direct pe stîncă naturală cioplită special pentru aceasta. Din același motiv construcția nu a primit, ulterior, contrafort pe latura nordică, așezată pe stîncă și lipită de monticolul de piatră, ci numai pe laturile




Fig.8 - Cetățeni, 1981. Fragmente de frescă de la biserica nr.3: fragmente din registrul inferior al decorației absidei (1-3); fragmente din brfele decorate liniar sau geometric (4-6; 7; 9); fragmente de tencuială din spațiul unui gol de zidărie (8).

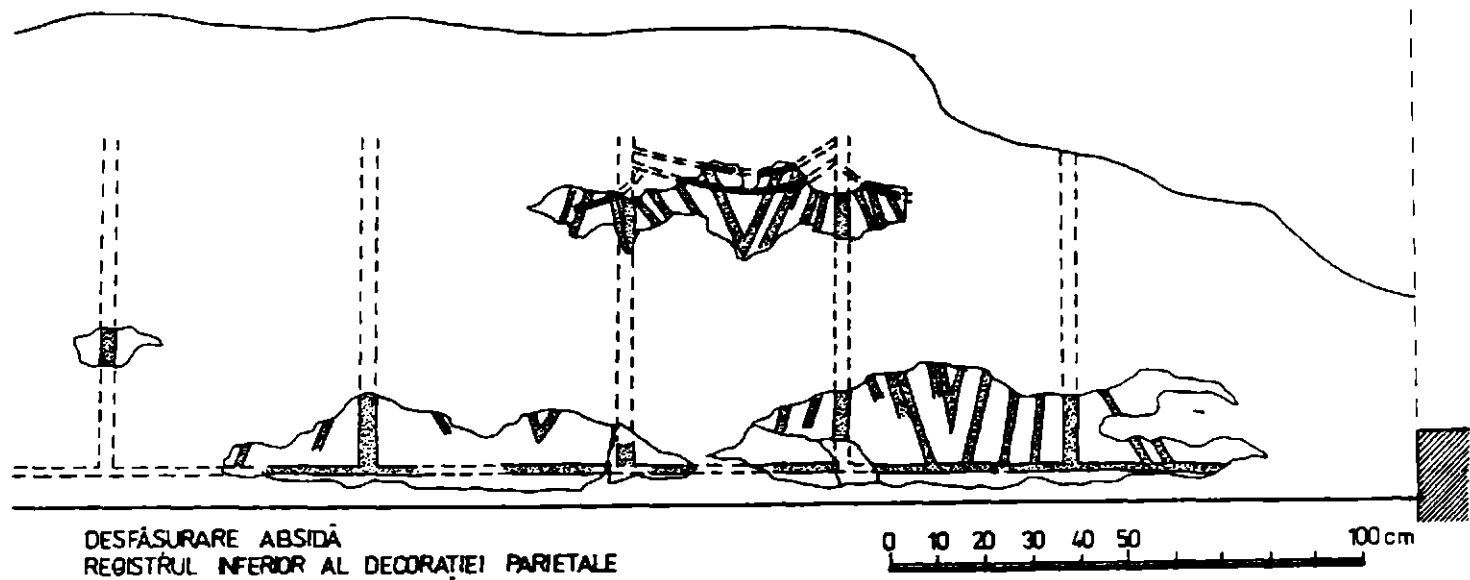


Fig.9 - Cetățeni, 1981. Decorația registrului inferior al absidei bisericii nr.3.

vestică și sudică îngropate în nisip și neprotejate la exterior.

Este, prin urmare, o construcție de zid adosată pe jumătatea mon-ticolului "Cetățuia", cu pereții acoperiți cu frescă, de factură bizan-tină de cea mai bună calitate (fig.8,10). Peretele interior al absidei păstra încă în 1981, pe toată suprafața, deteriorat dar vizibil, soclul pictat cu romburi succesive completate cu unghiuri de linii de vopsea roșie pe fondul alb al peretelui (fig.9). La înălțimea de 1 m de la po-dea, soclul era limitat de o linie orizontală de vopsea roșie, lată de 4-5 cm, de la care pornea pictura propriu-zisă. În altar și naos, dar și la exterior, au fost găsite, în toate campaniile, numeroase fragmente de frescă cu culorii vii, diferite, de la negru, albastru și verde până la roșu sau galben și chiar fragmente de inscripții slavone scrise cu alb pe negru (fig.7).

În interior, nivelul de călcare al naosului era cu aproximativ 0,50 m mai coborât decât al altarului, legătura între ele fiind făcută prin două trepte de piatră încă păstrate parțial. Podeaua propriu-zisă era alcătuită dintr-un dalaj, dovada în acest sens făcând-o atât partea încă păstrată a acestuia în fața mesei altarului, cât și constatarea peste tot la interior a unei pomosteli de lut galben argilos, grosă de 4-5 cm, ce acoperă stratul de nivelare și este suprapusă de un strat uniform de mortar pe care au fost fixate dalele de piatră.

La exterior, în colțul sud-vestic, la 2 m distanță, a fost găsită varnița constructorilor, cu două faze distincte de folosire, despărțite printr-o lentilă de nisip și acoperită cu dărâmături și moloz și cu multe fragmente de frescă, identice cu cele găsite în interior, fapt ce ne face să credem și mai mult că monumentul a fost pictat și pe dinafară. Mai mult decât atât, prezența numeroaselor fragmente de frescă peste varnița abandonată pare a sugera, odată mai mult, că zidul vestic, inițial, al naosului a cedat la un moment dat, iar zugrăveala sa exteri-oară s-a împrăștiat peste fosta varniță. Refacerea lui explică astfel grosimea sa actuală și prezența contraforților de colț organici legați de el (fig.3).

După ce va fi funcționat iarăși o vreme în noua formă, bisericii nr.3 de la Cetățeni i-a fost adăugat, într-o altă etapă, pe latura de vest, un pridvor cu lungimea de 6,80 m și lățimea de 7 m, a cărui bază superficială din pietre de râu sau bolovani de stîncă necioplite, nelegate cu mortar, suprapune direct resturile varniței cu fragmente de frescă și indică, prin toate elementele componente, o amenajare superficială și stîngace, foarte departe de soliditatea și finețea construcției mai vechi. Chiar și așa, existența pridvorului, ale cărui baze de sud și vest au grosimea de 1,10 m, iar cea de nord 0,90 m, este dovedită, deși n-a fost pînă acum consemnată în rapoartele de săpătură publica-te, atât de resturile sale încă păstrate parțial în timpul cercetărilor din 1981 și care indicau adosarea acestuia la vechea construcție în dreptul celor doi contraforți din colțurile naosului (fig.3), cât mai cu seamă de planul realizat în 1968 de E.Mironescu și rămas pînă acum

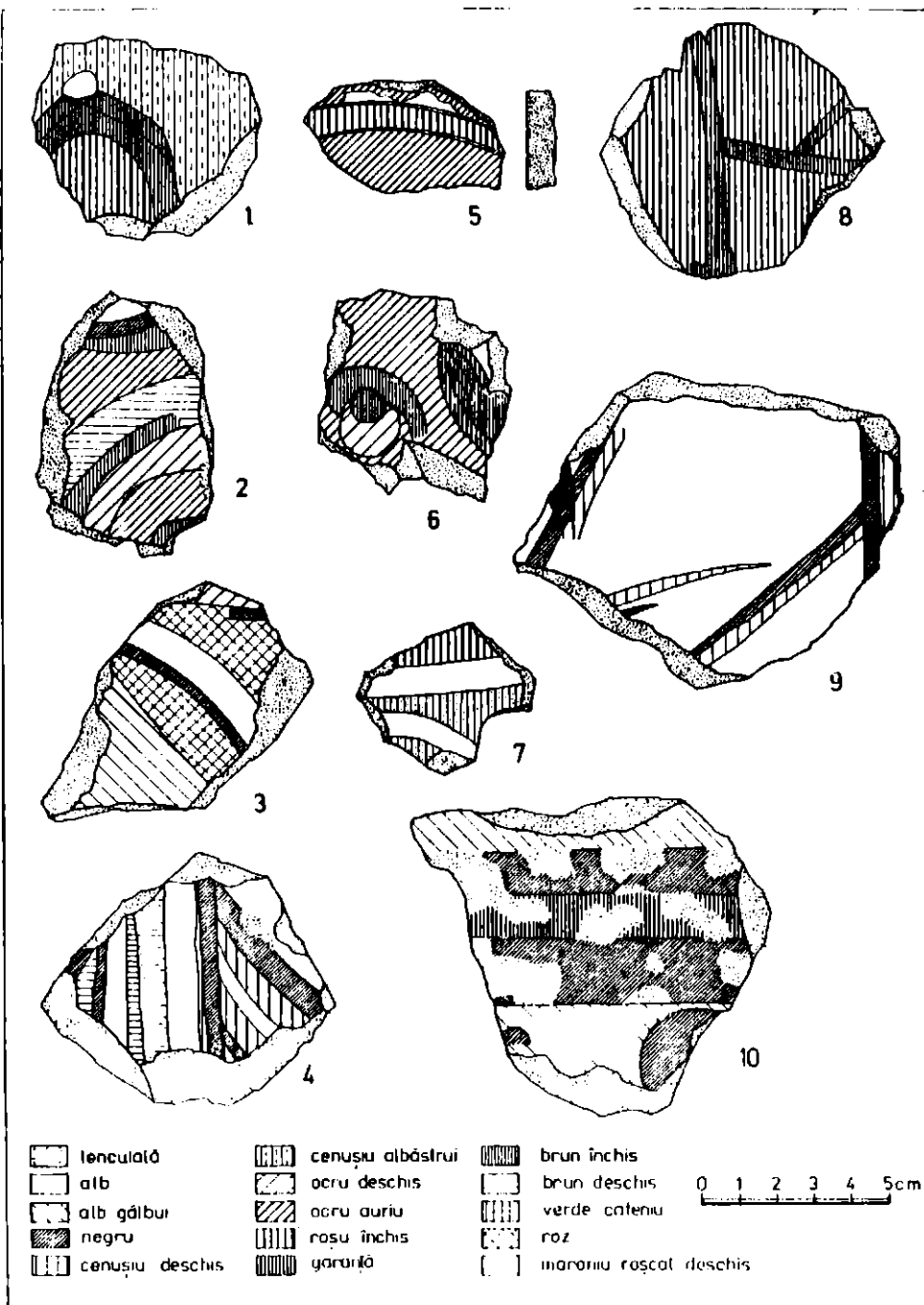


Fig.10 - Cetățeni, 1981. Fragmente de frescă de la biserica nr.3, aparținând, probabil, decorației parietale. Fragment de aureolă cu conturul cercului marginal incizat (5).

nepublicat. În planul lui Mironescu sînt consemnate cu exactitate atît planul și dimensiunile reale ale pridvorului, cît și seinbordeii din a doua jumătate a sec. al XIII-lea și începutul celui următor, care a suprapus și distrus nu numai parțial contrafortul din colțul de nord-vest al naosului, cum precizează raportul publicat în 1969¹⁴, ci și o parte a laturii de nord a pridvorului (fig.4). Avînd în vedere structura sa inconsistentă și caracterul improvizat nu excludem nici eventualitatea ca acest pridvor să fi fost făcut, eventual, chiar imediat după dărîmarea bisericii (stîncă ce i-a pus capăt a căzut numai pe naos) și să fi servit ca loc provizoriu de oficiere a cultului pînă la zidirea noii biserici (nr. 2).

Dincolo de aceasta, fundamentală rămîne însă constatarea că acest deosebit de important monument al civilizației medievale românești și-a încetat existența în jurul anului 1250 în urma unui cutremur care a provocat desprinderea stîncilor din moaticolul "Cetățuța", una dintre acestea căzînd peste naosul monumentului. Într-una din crăpăturile blocului de piatră căzut peste biserica nr.3 am descoperit în 1969, cu prilejul suitei de detonări ușoare și înlăturării treptate a resturilor lui, toate fragmentele unui pahar ceramic din pastă roșie, asemănător cu vasul din mormîntul nr.9, cu lespezi de piatră, din necropola de la Cetățeni, mormînt datat (cu monedă de bronz, bizantină, tăiată de Alexios III Anghelos Comnen, 1195-1203, sau de la Ioan Vatatzes, 1222-1224, singurii împărați bizantini care au tăiat monede în timpul domniei) cel mai tîrziu la mijlocul sec. al XIII-lea¹⁵. Distrugerea monumentului la mijlocul sec. al XIII-lea este susținută, deopotrivă, de un mormînt descoperit în 1965 în biserică și în care s-a găsit "un denar unguresc din argint, monedă bătută în prima jumătate a secolului al XIII-lea..., altă monedă înjumătățită, de bronz, bătută de imperiul bizantin cam în aceeași vreme..., și un inel sigilar din argint avînd gravată pe scaun o floare de crin stilizată"¹⁶. În groapa mormîntului s-au, găsit, de asemenea, moloz, resturi de frescă și resturi de la fătura din argilă a pavimentului edificiului, constatare ce a făcut să se considere, încă de atunci, în modul cel mai corect posibil, că "groapa de mormînt a fost săpată după demolarea bisericii și deci, conform inventarului aflat în mormînt, biserica nu mai era în picioare la mijlocul veacului al XIII-lea"¹⁷, mormîntul în discuție fiind de atribuit, după opinia noastră, celui alt monument de cult ce urmează cronologic imediat și nemijlocit și anume biserica nr.2, cu plan treflat, singura din cele trei de la care s-au găsit, pînă acum, cîteva mormînte în preajmă. Acestea le socotim a fi în mormîntări de excepție ce vor fi aparținut unor demnitari importanți, laici sau religioși, ai societății feudale de aici, inventarul lor fiind sugestiv în acest sens. Fiîndcă necropola propriu-zisă a comunității, din care au putut fi cercetate pînă acum din cauza locuirii actuale 35 mormînte, este situată în partea opusă a așezării, la limita nord-vestică a acesteia¹⁸.

Pe nivelul de călcare din exteriorul bisericii nr.3 a fost găsită,

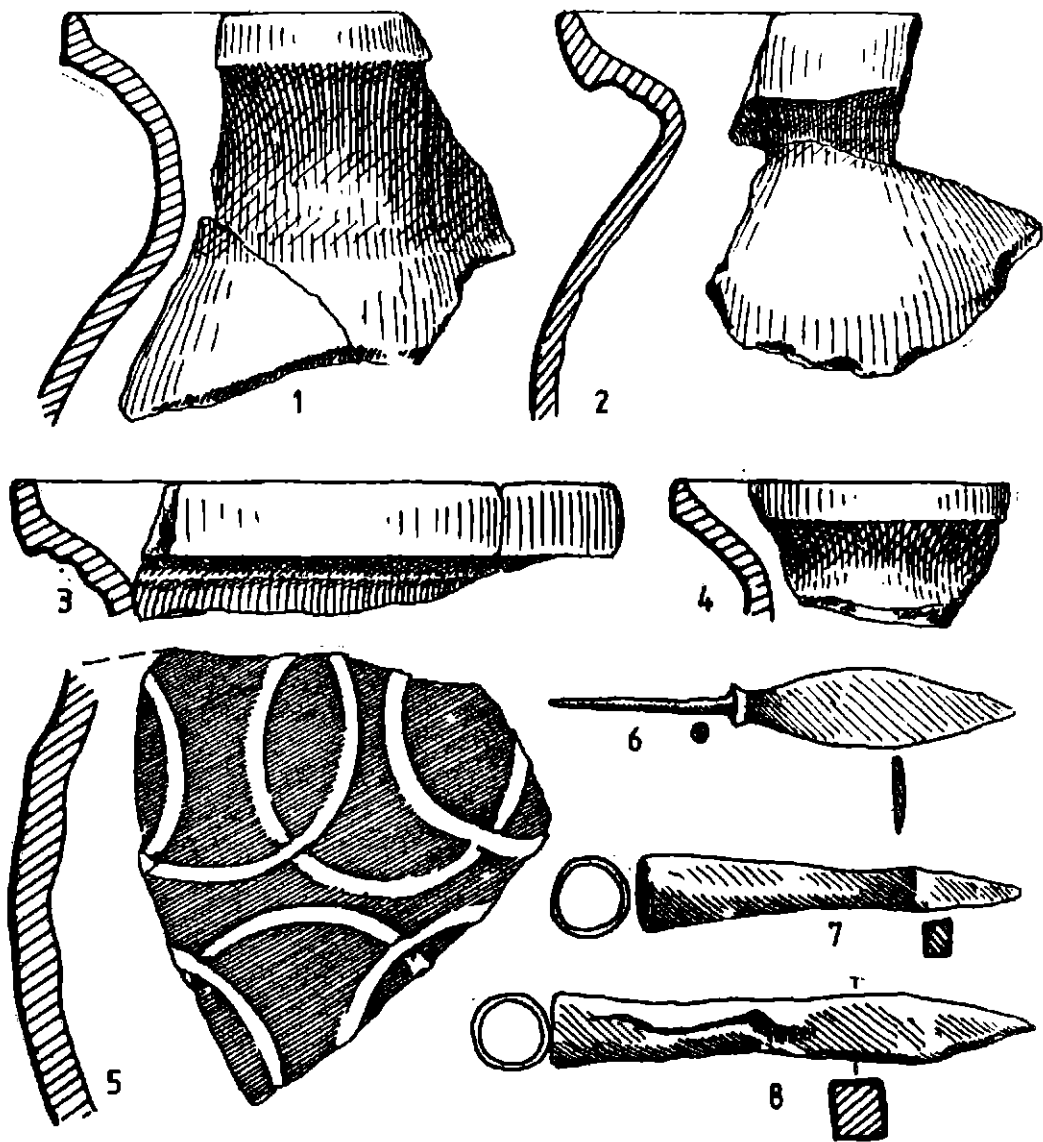


Fig.11 - Cetățeni, 1981. Fragmente ceramice din sec.al XIII-lea de la biserica nr.3 (1-5); piese de armament din sec.XIII-XIV din sectorul "monumente" (6-8).

de asemenea, o monedă bizantină de aur de la același împărat bizantin de la Niceea, Ioan Vatatzes, iar semibordeiul care a suprapus și distrus parțial contrafortul din colțul de nord-vest al naosului și latura de nord a pridvorului conține materiale din a doua jumătate a sec. al XIII-lea și începutul celui următor¹⁹. Toate aceste elemente de date mai mult decât suficiente și convingătoare, împreună cu fragmentele ceramice bizantine smălțuite în culoarea verde a oului de rață găsite în umplutura de nisip de sub biserică (fig.11/5) sau românești nesmălțuite găsite în nivelul medieval de sub umplutura de nisip (fig.11/1-4) confirmă, după opinia noastră, pe deplin existența și distrugerea monumentului înainte de anul 1250 și aserțiunea mai veche că "ne aflăm în fața celui mai vechi monument feudal descoperit până în prezent în Țara Românească"²⁰.

Pornind de la aceste considerente și ținând seama în primul rând de soliditatea construcției inițiale, de refacerea zidului sudic și adăugarea contraforturilor într-o etapă ulterioară, de zugrăvirea se pare integrală a edificiului și de rețușarea și completarea vizibilă a picturii după o perioadă de folosință, precum și de adosarea pridvorului într-o ultimă fază de folosință, sîntem obligați să considerăm că zidirea bisericii nr.3 s-a făcut cel mai târziu la începutul sec. al XIII-lea, dacă nu chiar și mai devreme. Avem astfel de-a face nu numai cu cel mai vechi monument feudal de zid cunoscut până acum la sud de Carpați, dar și cu cea mai concretă dovadă a organizării superioare a societății românești pe plan economic, social, politic, militar și religios pe toată durata sec. al XIII-lea, așadar cu mult înainte de crearea statului domnesc independent. Prezența efectivă în sec. al XIII-lea, pe o suprafață de teren de numai 400 x 80 m, strict delimitată natural de râul Dîmbovița, Valea Chiliiilor și Valea lui Coman, a unei prime cetăți românești de zid ce proteja o așezare prosperă cu locuințe de suprafață sau semiadîncite, în care se practicau meșteșugurile, existau multe piese de armament și echipament și circulau produsele ceramice și monedele divizionare și chiar de aur ale Imperiului Bizantin de la Niceea, cu cimitir creștin distinct la limita nord-vestică și cu două edificii de zid de factură și rit bizantin ortodox, ce se succed la poalele cetății cu mult peste durata întregului secol, argumentează din plin existența la Cetățeni a unui important centru economic, politic și cultural românesc, în cadrul căruia se reliefează atât membrii de rând ai comunității (acei "rustici" atestați anume în sec. al XIII-lea de izvoarele scrise), cât și vîrfurile, laice sau religioase, ale societății feudale (acei "maiores terrae"). Cele cîteva morminte aparținînd bisericii nr.2, distinct separate de necropola comunității situate în partea opusă a așezării, par a sugera și prin podnabele găsite în ele sau în imediata apropiere (inelul sigilar din argint gravat cu floarea de crin, moneda de aur de la Ioan Vatatzes ș.a.) unele din vîrfurile societății feudale de aici. Complexul medieval de la Cetățeni este, după opinia noastră, de mai multă vreme exprimată, un important centru ce a funcționat, cel puțin o vreme

me, în paralel cu cele similare de la Breaza (com. Lisa, jud. Sibiu) și Curtea de Argeș (de bună seamă și cu Cîmpulungul) în cadrul unei formațiuni statale românești unitare din punct de vedere etnic și cultural și care cuprindea ambii versanți ai Munților Făgăraș.

Am considerat de mai multă vreme, cu dovezile avute atunci la îndemână și care rămîn în continuare valabile, că stațiunile arheologice medievale de la Cetățeni, Breaza, Curtea de Argeș și mai mult ca sigur Cîmpulung sînt centre ale formațiunii statale românești atestate în 1247 de Diploma cavalerilor ioaniți²¹, deoarece, folosind și constatările lui Gheorghe Brătianu, "rezultă limpede că un singur stat românesc exista la acea vreme în stînga Oltului, voievodatul lui Seneslau"²³. Adăugînd acum, argumentelor aduse atunci în discuție, cele două monumente de zid, de rit ortodox, pictate (b3 și b2) ce se succed pe toată durata sec. al XIII-lea, și chiar mai tîrziu, în cuprinsul așezării medievale de la poalele cetății de zid, avem o imagine mult mai cuprinzătoare și elecventă a ceea ce a însemnat în fapt un centru voievodal românesc în perioada sa de maximă înflorire, așadar imediat înainte de statul domnesc.

O semnificație cu totul particulară ni se pare că are însăși constatarea că cel mai vechi monument ortodox de zid, datat sigur, de la sud de Carpați nu apare într-o așezare sătească oarecare, ci într-un centru voievodal, anume chiar la piciorul cetății de zid a conducătorului politic. Prin aceasta se confirmă întru totul pe plan arheologic constatarea istorică mai veche că și la noi, ca pretutindeni de altminteri unde ea apare pentru prima dată, "biserica-sală de piatră nu e decît o transpunere a bisericii de lemn băștinașe din regiunea respectivă, în material de piatră"²³. Ea apare mai întîi într-un centru voievodal deoarece, după opinia noastră, numai într-un asemenea cadru superior de organizare a societății feudale românești existau condiții și posibilități de trecere de la arhitectura tradițională din pămînt și lemn la cea din piatră, la aceasta contribuind, desigur decisiv, și zonele de munte în care societatea românească a fost nevoită să-și păstreze și să-și desăvîrșească propria organizare statală în condițiile în care majoritatea teritoriului său era dominat politic de cuceritorii străini. În centrele politice românești, cneziale și voievodale, s-a făcut trecerea de la cetățile din lemn și pămînt, prin cele din bolovani de piatră, la cele de zid (cum o demonstrează cetățile de la Lempeș, Șprenghei, Teliu, Breaza, Cetățeni etc.) și tot în aceste centre constatăm acum trecerea de la bisericile de lemn sătești la biserică feudală de zid. Forma inițială a celei mai vechi biserici de zid de la Cetățeni (b3) constituie, neîndoiește, varianta clasică a așa-numitelor biserici-sală răspîndite deopotrivă în sec. XII-XIII atît în arhitectura balcanică²⁴ (unde românii au avut multă vreme un rol important), cît și în cea romanică²⁵, ele fiind "comune și pentru catolici și pentru ortodocși. Cu planul lor dreptunghiular, susținut de stîlpi, ele reprezintă dezvoltarea casei de lemn de sub pădure și sînt probabil o creație a artei cneziale"²⁶. Biserica-

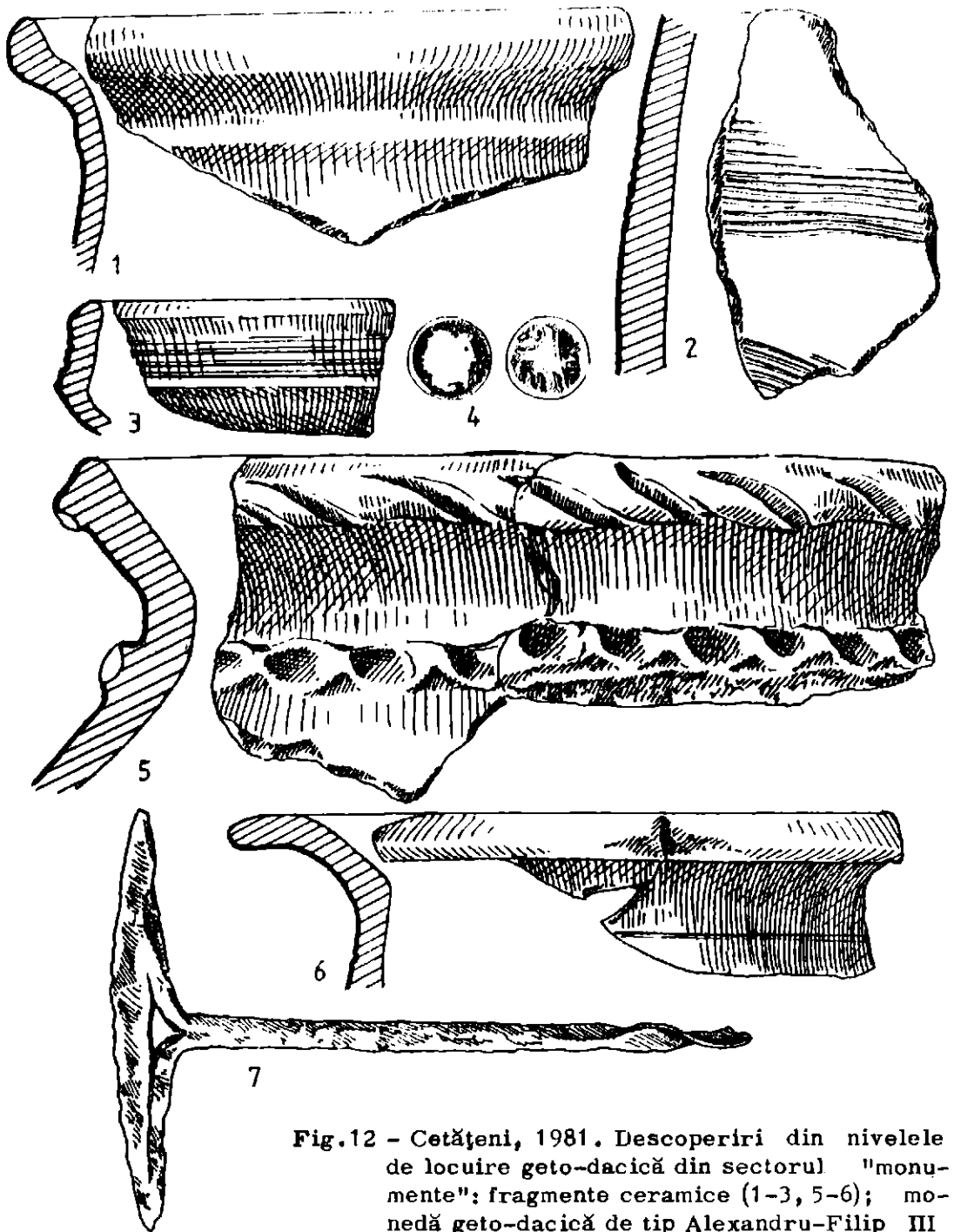


Fig.12 - Cetățeni, 1981. Descoperiri din nivelele de locuire geto-dacică din sectorul "monumente": fragmente ceramice (1-3, 5-6); monedă geto-dacică de tip Alexandru-Filip III Ardeul (4); sfredel (7).

sală de la Cetățeni (b3), operă a organizării politice și religioase su-
perioare a societății românești de la cumpăna sec.XII-XIII, voievoda-
tul, se aseamănă, în general, cu cele de la sfârșitul sec.al XIII-lea din
Maramureș, de la Giulești²⁷ și Voievozi²⁸, și ele creații ale vîrfu-
rilor societății feudale românești locale, pe care le precede însă în
timp cu un secol. În amănunt, însă, monumentul de la Cetățeni se deose-
bește, totuși, de cele din Maramureș prin curbura absolut semicircu-
lară a absidei, așadar mai puțin alungită decât a celor maramureșene,
situate și prin acest detaliu în categoria clasică a romanicului. Însă
forma monumentului de la Cetățeni, și mai cu seamă existența mesei al-
tarului, a picturii de factură bizantină sau a litarelor chirilice pe une-
le bucăți de frescă exclud din capul locului orice apropiere de ro-
manic, catolicism sau de coloniștii germani. Biserica-sală, cu pictură
bizantină și cu masa altarului specifice ortodoxiei, de la Cetățeni este
emanația timpurie a organizării statale românești, voievodale; aceeași
care, aproximativ la anul 1250, în urma distrugerii probabil seismice
a primului edificiu de zid, înălțat, la numai 13 m depărtare, o altă bise-
rică de zid, cu plan treflat, pictată și ea, asigurînd astfel dezvoltarea
pe mai departe a culturii feudale proprii în cadrul aceluiași centru voi-
evodal. Al doilea monument ortodox de zid de la Cetățeni (b2) ilustrea-
ză, la rîndu-i, plenar că edificiile cu plan treflat sînt și ele rezultatul
dezvoltării interne a societății românești medievale și nicîdecum un e-
lement adus tîrziu din afară. Biserica nr.2 de la Cetățeni asigură or-
ganizarea culturală feudală locală pînă în sec.al XV-lea, iar pe plan
general românesc face legătura între cel mai vechi monument de acest
gen cunoscut pînă acum la noi, biserica de la Niculișel din sec.XI -XII
și monumentele religioase românești clasice, înlăturînd astfel defini-
tiv ipoteza venirii tîrziei din afară, în sec.al XIV-lea, a planului tre-
flat prin intermediul călugărului Nicodim, creatorul Vodîței.

Dar monumentele feudale de zid de la Cetățeni nu au numai eali-
tatea de a reprezenta, deocamdată cel puțin, tipurile celor mai vechi
edificii de zid ortodoxe, românești, bine datate, de la sud de Carpați.
Ele demonstrează ou prisosință, împreună cu biserica din același secol
XIII de la Curtea de Argeș, existența sigură în regiunile noastre a u-
nei organizări bisericesti proprii cu mult înainte de formarea statului
românesc independent, anume în timpul cînd și izvoarele scrise con-
semnează în același sens "românii, ce se socotesc creștini, totuși, a-
vînd diferite rituri și obiceiuri" și care ascultă de "pseudoepiscopi ce
țin de ritul grecilor". Prin toate elementele lor componente și prin în-
săși existența lor succesivă în așezarea de sub cetatea de zid voievo-
dală ("Cetatea lui Negru Vodă"), bisericile de zid pictate, "ce țin de
ritul grecilor", de la Cetățeni atestă că ridicarea unor atari monumen-
te, ca și activitatea "pseudoepiscopilor", sau în general rezistența ro-
mânilor împotriva propagandei catolice anume în această vreme, se ex-
ercitau în totalitate la adăpostul cetăților și sub protecția șefilor po-
litici proprii, în cazul de față voievodul. Avem, astfel, proba materială

concretă că, într-adevăr, vîrfurile societății feudale românești, boierii, cnezii, voievozii, "n-au creat numai o organizație politică nouă, ci și una culturală proprie, comună celor trei țări românești. Ei au creat biserica feudală, care a început să ia locul celei populare"²⁹. Faptul că în cuprinsul centrului statal de la Cetățeni, mai mult cercetat decît altele, se constată o locuire și o activitate feudală complexe, neîntrerupte pînă tîrziu, și nu sesizăm deloc efectele negative ale invaziei mongole din 1241, pare a proba și pe această cale că voievodatul românesc de pe ambele laturi ale Făgărașilor a rămas, ca și în alte teritorii ferite de la noi sau din alte locuri invadate de mongoli, tot timpul "sub cîrmuirea voievozilor locali"³⁰, care, la adăpostul muntelui și sub protecția fortificațiilor proprii, au putut organiza, pe mai departe, în relativă liniște, societatea și cultura românească pe cale proprie, alături de tătari o vreme și împotriva lor mai apoi, pînă la eliberarea treptată și definitivă a întregului teritoriu românesc de la sud de Carpați de sub dominația străină. Iar în această direcție, ca și în crearea statului românesc independent, de altminteri, voievodatul românesc din Carpați, cu centre importante la nord și la sud de Munții Făgăraș, la Breaza, Cetățeni sau Curtea de Argeș a avut, de bună seamă, rolul hotărîtor, Basarab I fiind socotit, pe bună dreptate, urmașul lui Seneslau³¹.

Locuirea geto-dacică. Sub nivelul feudal din sectorul "monumente" de la Cetățeni, secțiunea I/1981 a perforat și orizontul de locuire geto-dacic a cărui grosime este aici de 1,70 m. Important de reținut este împrejurarea că pentru prima dată s-a dovedit aici că locuirea geto-dacică se compune din două nivele distincte, separate printr-o linie subțire de arsură, nivelul superior avînd grosimea de 0,90 m, iar cel inferior de 0,80 m. Și mai importantă este descoperirea, în arsura ce separă cele două nivele cu intensă și bogată locuire geto-dacică, a unei monede geto-dace de argint de tip Alexandru-Filip III Arideul (fig. 12/4)³², așadar o imitație locală din categoria celor ce se încheie la sfîrșitul sec. al II-lea f.e.n., dar circulă și în prima parte a sec. I e.n. Descoperirea prezintă maximă importanță, deoarece demonstrează că în timpul atacului efectuat de către Burebista în anii 70 f.e.n. asupra conducătorului politic din centrul geto-dacic de la Cetățeni, în cadrul acțiunii sale de unificare a întregului popor geto-dac, n-a avut de suferit, cum am crezut pînă acum, numai cetatea geto-dacică de zid, care a fost distrusă și arsă cu acest prilej³³, dar și așezarea de la poalele cetății, cel puțin în partea sa sud-estică, dinspre care venea de fapt cel dintîi unificator al tuturor geto-dacilor. Spre deosebire de cetate însă, care n-a mai fost refăcută decît tîrziu în sec. al XIII-lea de voievozii români, așezarea geto-dacică de aici a continuat să se dezvolte și după încercarea prin care a trecut în anii 70 f.e.n., cel puțin pînă la începutul sec. I e.n., așa cum o demonstrează descoperirile arheologice și numismatice făcute pînă acum la Cetățeni și cum sugerează, în cazul de față, nivelul mai nou de intensă locuire geto-dacică situat dea-

supra arsurii în care s-a găsit imitația monetară geto-dacică mai sus-menționată.

NOTE

- 1 Pentru cercetările din anii 1940-1942, vezi Dinu V. Rosetti, Cetățeni Argeș. Istoricul cercetărilor arheologice (I), în Cercetări arheologice, I, Muzeul de Istorie al R.S. România, 1975, p.261-289.
- 2 Pentru cercetările întreprinse în anii 1969-1973 de colectivul Muzeului de Istorie al R.S. România, vezi Lucian Chițescu, Cercetări arheologice la Cetățeni, județul Argeș, în Cercetări arheologice, II, Muzeul de Istorie al R.S. România, 1976, p.155-188.
- 3 Dinu V. Rosetti și Lucian Chițescu, Cetatea geto-dacică de la Cetățeni, jud. Argeș, în BMI, XLII, 4, 1973, p.55-58; mai nou Lucian Chițescu, Cetățeni - centrul unei formațiuni politice geto-dace dinaintea statului centralizat al lui Burebista, în Muzeul național, V, București, 1981, p.71-74.
- 4 Lucian Chițescu, în Cercetări arheologice, II, București, 1976, p.170 și urm.
- 5 Lucian Chițescu, O formațiune politică românească la nord și la sud de Munții Făgăraș în secolul al XIII-lea, în "Revista de istorie" tom. 28, nr.7, 1975, p.1033-1042.
- 6 Dinu V. Rosetti, Santierul arheologic Cetățeni (r. Muscel, reg. Argeș), în Materiale și cercetări arheologice, VIII, București, 1962, p.78-86; același, Raport preliminar asupra cercetărilor arheologice întreprinse la complexul de monumente feudale de la Cetățeni-Argeș în anul 1965, în Monumente istorice. Studii și lucrări de restaurare, DMI, București, 1969, p.94-98.
- 7 Dinu V. Rosetti, Raport preliminar ...
- 8 Dinu V. Rosetti, Santierul arheologic Cetățeni..., p.79.
- 9 Dinu V. Rosetti, Raport preliminar ..., p.95.
- 10 Ibidem; același, Santierul arheologic Cetățeni..., p.79.
- 11 Dinu V. Rosetti, loc.cit., p.98; același, Raport preliminar..., p.95.
- 12 Dinu V. Rosetti, Santierul arheologic Cetățeni..., p.81.
- 13 Dinu V. Rosetti, Raport preliminar ..., p.96-97.
- 14 Ibidem, p.97.
- 15 Lucian Chițescu, Cercetări arheologice la Cetățeni ..., loc.cit., p.176, 181, 171 și fig.10/1 și 3.
- 16 Dinu V. Rosetti, Raport preliminar ..., p.96. Monedă bizantină, înjumătățită, din bronz, găsită în mormânt, nu putea fi emisă, după cum am arătat mai sus, decât fie de Alexios III Anghelos Comnen, fie de Ioan Vatatzes.
- 17 Ibidem.
- 18 Lucian Chițescu, Cercetări arheologice la Cetățeni ..., p.178-181.
- 19 Dinu V. Rosetti, Raport preliminar..., p.97.

- 20 Ibidem.
- 21 Lucian Chițescu, O formațiune politică românească..., p.1033-1042.
- 22 Gheorghe I.Brătianu, Tradiția istorică despre întemeierea statelor, București, 1980, p.106.
- 23 V.Vătășianu, Istoria artei feudale în țările române, I, București, 1969, p.72.
- 24 Grigore Ionescu, Istoria arhitecturii în România, București, 1963, p.69.
- 25 V.Vătășianu, op.cit., p.72.
- 26 P.P.Panaitescu, Introducere la istoria culturii românești, București, 1969, p.350.
- 27 Radu Popa, Cnezatul Mării, Baia Mare, 1970, p.31, planul la fig.5.
- 28 Radu Popa, Zur kirchlichen Organisation der Rumänen in Nordsiebenbürgen im Lichte des patriarchalischen Privilegiums von 1391, în "Ostkirchliche Studien", Augustinus - Verlag - Würzburg, 24, (1975), p.313 și urm. Planul la p.314.
- 29 P.P.Panaitescu, op.cit., p.326.
- 30 Ibidem, p.365.
- 31 Ibidem, p.296, 309.
- 32 Av. Capul lui Heraklios coafat, cu blană de leu, în profil spre dr., cu un grad de stilizare foarte accentuat. Rv. Zeus Altophoros șezând pe tron spre stînga. În dreapta ține o pasăre schițată, în stînga sceptrul. Din legendă și monogramă au rămas numai semne. Face parte din grupa II, C.Preda, Monedele geto-dacilor, București, 1973, p.31, pl.LXXIV, 6. Drahmă 1,70 g; 15 mm. Prototip tracic de tip Pielești-Comana. C.Preda, op.cit., p.329. Identificare făcută de Maria Chițescu.
- 33 Lucian Chițescu, Cercetări arheologice la Cetățeni..., p.169.

LES RECHERCHES ARCHEOLOGIQUES EFFECTUEES
AU COMPLEXE DE MONUMENTE FEODAUX DU POINT
NOMME CETATENI, DEP. D'ARGES

Résumé

Les recherches archéologiques plus anciennes continues en 1981, ont permis la découverte dans la station du poise nomme Cetățeni, dép. d'Argeș, sur un plateau étroit situe au pied de la colline "Cetățuia lui Negru Vodă", d'un complexe de monuments à caractère d'unicité : trois églises roumaines en maçonnerie qui se succèdent en temps et espace, l'une après l'autre, datant du XIII^e s. jusqu'au XVIII^e s.

L'église no 3, la plus ancienne (fig.1,3) appartient à la catégorie des églises à nef unique de rite orthodoxe, peintes à fresque (fig. no 7-10) et qui date du début du XII^e s. jusque vers l'année 1250.

Ce premier monument religieux roumain en maçonnerie, détruit à la suite d'un séisme est suivi du point de vue chronologique, à 13 m sud, par l'église no 2 (fig. 1, 2), en forme de trèfle, peinte elle-aussi à fresque et datant depuis 1259 jusqu'au début du XV^e siècle. Détruite à la suite d'une inondation de la rivière de Dâmbovița située aux environs, l'église no 2 est continuée par l'église no 1 (Fig. 1, 2) du début du XV^e.s. qui dure jusqu'au XVII^e.s. A différence de l'église no 3 et no 2 qui avaient été bâties uniquement en pierre, l'ébriques, mais sans peinture.

Les deux premiers monuments (b. 3 et b. 2) sont les plus anciennes églises roumaines maçonnées que l'on connaît jusqu'à présent au sud des Carpates, leur existence et leur succession prouvant tout comme les autres complexes archéologiques qu'à ce point-la il y avait un important centre de l'Etat roumain pendant le XIII^e.s. Il s'agit d'un centre de l'Etat roumain conduit en 1247 par le voivode Seneslau, Etat qui s'étendait sur les deux versants de la montagne de Făgăraș (les Carpates Méridionaux, à gauche de la rivière d'Olt) et qui possédait, en dehors du centre de Cetățeni, d'autres centres d'importance à Breaza et à Curtea de Argeș. La centre de Cetățeni s'avère être le plus important entre tous les autres au XIII^e.s. l'existence des deux églises peintes démontre l'existence des deux églises peintes démontre l'existence non seulement d'un centre politique, mais aussi d'un centre religieux orthodoxe roumain protégé par les remparts de la cité princière située au sommet de la petite montagne nommée "Cetățuia lui Negru-Vodă".

LÉGENDE DES FIGURES

- Fig. 1.- Cetățeni, 1981. Le plan général du complexe des monuments médiévaux.
- Fig. 2.- Cetățeni, 1981. Plan des églises no. 1 et 2.
- Fig. 3.- Cetățeni, 1981. Plan de l'église no. 3.
- Fig. 4.- Cetățeni, 1968. Relèvement de l'entrée de l'église no. 3, effectué pendant les recherches de 1968 par E. Mironescu
- Fig. 5.- Cetățeni, 1981. Détails muraux de l'église no 3 : section par l'abside et le naos, vue vers le sud (le détail no 1). 2. Vue de l'ouest du mur d'entre le naos et l'abside (dét. no. 2).
- Fig. 6.- Cetățeni, 1981. Détails muraux de l'église no. 3. 1. 2 détails intérieurs du coin nord-ouest du naos (dét. no. 3 et 4), 3. vue de l'ouest du contrefort du côté sud (dét. no. 5), 4 - mur à l'extérieur du naos (dét. no. 6).
- Fig. 7.- Cetățeni, 1981. Fragments de fresque avec inscriptions de l'église no. 3.
- Fig. 8.- Cetățeni, 1981. Fragments de fresque appartenant à l'église

no.3. Fragments de la partie inférieure de l'ornement de l'abside (1-3) ; fragments de bandes décorées linéairement ou géométriquement (4-6, 7-9) ; fragments de crepissure.

Fig.9.- Cetățeni 1981, Ornement de la partie inférieure de l'abside de l'église no.3.

Fig.10.-Cetățeni,1981. Fragments de fresque de l'église no.3, appartenant, probablement à l'ornement pariétal - Fragment d'auréole avec incision marginale (5).

Fig.11.-Cetățeni,1981. Fragments céramiques de XIII. e.s. de l'église no.3 (1-5) ; pièces d'armement du XIIIe-XIV.e.s. du secteur "monuments" (6-8).

Fig.12.-Cetățeni,1981. Découvertes appartenant aux niveaux d'habitat gëto-dace du secteur "monuments", Fragments céramiques (1-3,5-6); monnaie gëto-dace de type Alexandru Filip Arideul (4) ; perçoir (7).

ANSAMBLUL REȘEDINȚEI FEUDALE DE LA GIULEȘTI, JŪD. SUCEAVA

de LIA BĂTRÎNA, ADRIAN BĂTRÎNA,
ION VĂTĂMANU și ȘTEFAN SCORTĂNU

În ultimii ani s-au obținut progrese notabile în cunoașterea unor aspecte legate de apariția reședințelor feudale și rolul lor în procesul de organizare politică a românilor dintr-o zonă cu vechi structuri social-politice de esență feudală, precum cea a nordului Moldovei. Astfel, pe temeiul datelor prețioase obținute în cadrul cercetărilor arheologice de la Suceava, Volovăț, Rădăuți, Vornicenii Mari (jud. Suceava) și Netezi (jud. Neamț), s-au putut localiza reședințele unor importante vîrfuri ale feudalității din epoca anterioară sau din cea a deplinei constituiri a statului feudal Moldova.

Complexelor identificate li s-a adăugat, în anul 1981, o nouă reședință feudală, ale cărei vestigii au putut fi interceptate pe Valea Moldovei, pe malul drept al apei, la limita dintre satele Orășți (com. Brusturi-Drăgănești, jud. Neamț) și Giulești (com. Boroala, jud. Suceava). În juna mai a anului amintit, în cursul unor cercetări de suprafață efectuate de-a lungul Văii Moldovei, în locul numit "La temelie", pe hotarul ce desparte cele două sate și județe, au fost observate resturi de moloz, piatră și cărămidă, precum și traseul unor șanțuri datorate acțiunilor de recuperare a materialelor de construcție. Factura cărămizilor, a mortarului, precum și cele cîteva fragmente ceramice culese din vecinătatea imediată ne-au permis să apreciem că ne aflăm în fața urmelor unei construcții de zid ce funcționa la cîmpăna dintre sec. XIV- XV.

În cursul lunii iulie, localnicii ne-au semnalat la 250 m spre nord-vest de locul numit "La temelie", pe terenul arabil al satului Giulești, urmele unor fundații de piatră și cărămidă din care materialul a fost recuperat cu circa 25 de ani în urmă, cu prilejul ridicării unei biserici într-un sat învecinat. Toate acestea indicau prezența vestigiilor unui complex de tipul reședințelor feudale, alcătuit pe de o parte din ansamblul locuinței și anexelor gospodărești, iar pe de altă parte din capela de curte.

În mod convențional, locul denumit "La temelie" și unde bănuiam a se găsi fundațiile lăcașului de cult l-am denumit sectorul A, iar celălalt, aflat la 250 m spre nord-vest, sectorul B².

Primele două secțiuni (S₁ și S₂) din sectorul A au fost orientate pe direcția nord-sud și respectiv est-vest și dispuse perpendicular, astfel încît să poată intercepta în suprafața lor limitele construcției pe care o bănuiam. Odată precizate acestea, s-au putut trasa în

continuare secțiunii și casete, apoi se trece la dezvelirea unei bune părți din edificiu. Elementele de plan alături de gropile de morminte au confirmat ipoteza existenței în acest loc a urmelor unui lăcaș de cult (fig. 1).

Trebuie precizat de la bun început că cea mai mare parte a zidăriei se păstrează la nivel de fundație, și în acest caz demantelatorii, mulți dintre ei contemporani nouă, acționând sistematic și în repetate rânduri în cursul anilor. Fundațiile, ca și cele oșteva porțiuni de elevație păstrate, sînt realizate din piatră de carieră, și în mai mică măsură de rîu, legate cu mortar de bună calitate. Cărămida este și ea prezentă în molozuri, rosturile sale putînd fi precizate în funcție de dimensiuni sau locul de descoperire.

Dar, înainte de alte date, se cuvine a fi prezentate pe scurt observațiile de natură stratigrafică. Solul viu, reprezentat de argila galbenă, este suprapus de humusul medieval în care sînt prezente fragmente ceramice caracteristice celei de a doua jumătăți a sec. al XIV-lea. De la fața acestui strat se taie șanțurile de fundație ale edificiului. Nivelul de construcție, reprezentat de un strat de mortar și așchii de piatră, are grosimea variabilă între 3-7 cm și este suprapus de un strat de pămînt castaniu, cu pigmenți de mortar și argilă, depus de constructori cu scopul de a orizontaliza interiorul lăcașului. Urmează un strat consistent de cărbune, prezent în întreaga suprafață a interiorului, aparținînd, fără îndoială, celei dintîi pardoseli realizată din lemn și distrusă de un incendiu ce va afecta construcția în ansamblul său. Un nou nivel de umplutură, constînd din alternanța unor straturi de argilă galbenă, vîneșie și nisip, suprapus de o pardoseală - de această dată din cărămizi așezate pe un suport de mortar - marchează o importantă acțiune de refacere și intrarea într-o a doua fază de funcționare a edificiului. În sfîrșit, mai multe straturi de moloz și resturi de materiale de construcție, tăiate de gropile demantelatorilor, ilustrează dezafectarea bisericii.

Necropola, organizată în interiorul ultimelor două compartimente, conține un număr de 22 de morminte, dintre care 14 ocupă o parte din suprafața naosului (M₁-M₁₄), iar restul de 8 sînt dispuse în pronaos (M₁₅-M₂₂). Din totalul de morminte, un număr de 20, deci majoritatea, aparțin primei epoci de funcționare a lăcașului, fiind căpăcuite de stratul de arsură. Doar două (M₁₄ și M₁₉) taie acest strat, putînd astfel fi atribuite celei de a doua etape de existență a bisericii.

Majoritatea mormintelor - și anume 19 - sînt practicate în gropi simple, în care arareori se păstrează fragmente din lemnul sicriilor. În două cazuri (M₁₅ și M₁₆) gropile sînt placate cu lespezi de piatră - rezolvare ce ne duce cu gîndul la cistele dintr-o epocă mai timpurie și care nu este întîlnită, după cunoștințele noastre, în această vreme la răsărit de Carpați. Un singur mormînt (M₂₀) este reprezentat de o criptă realizată din cărămidă.

GIULEȘTI 1981

Sector A

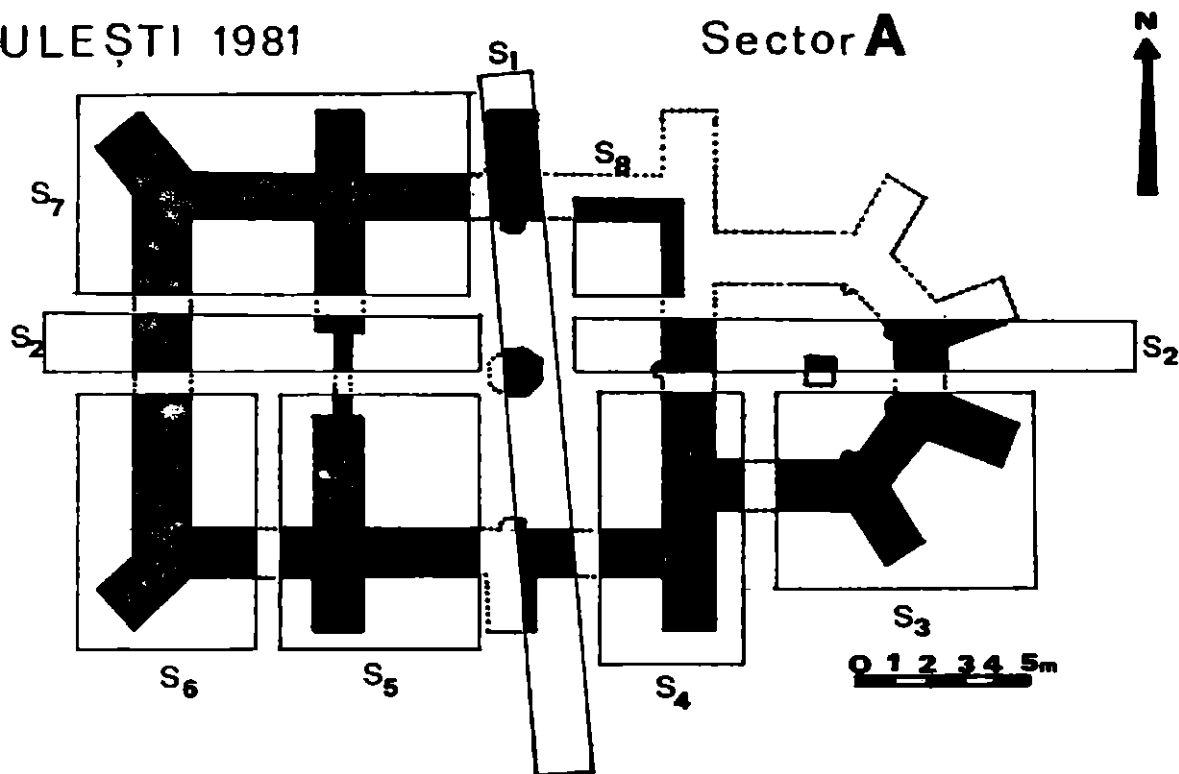


Fig. 1.- Reședința feudală de la Giulești (Sector A). Plan de situație.

Din observațiile efectuate asupra scheletelor se poate aprecia că un număr de 8 morminte au aparținut unor adulți, 5 unor tineri - adolescenți, iar 9 unor copii cu vârste ce variază între 2 și 9 ani.

Ceea ce atrage atenția în mod special sînt unele practici legate de ritualul de înmormîntare și care au fost remarcate mai rar în Moldova, cel puțin pentru sec. XIV-XV. Este vorba de arderea fundului gropii (M₁₀) sau de prezența cărbunilor în zona capului (M₂, M₆, M₈, M₁₂, M₁₃, M₁₄, M₁₅), pe piept și abdomen (M₇), doar pe abdomen (M₁₆) sau în zona picioarelor (M₁₁ și M₂₁) înhumașilor. Într-un singur caz (M₁₁), oase provenind din bucăți de carne de pasăre însoțesc cărbunii aflați în zona picioarelor. În sfîrșit, ritualul este completat adeseori prin spargerea unor vase ceramice și aruncarea fragmentelor în groapă în timpul umplerii acestora. Astfel, remarcăm fragmentele ceramice caracteristice sfîrșitului de secol al XIV-lea și începutului celui de al XV-lea conținute de M₉, cele ale unei oale-borcan, ce a putut fi întregită și încadrată tipologic în prima jumătate a sec. al XV-lea, descoperită în M₁₆, precum și fragmente ceramice aparținînd unor vase, ce tipologic nu depășesc mijlocul sec. al XV-lea, sparte și distribuite în trei morminte, și anume M₇, M₁₀ și M₁₁. Împrejurarea că fragmentele dintr-un număr de două castroane s-au găsit în toate cele trei gropi ne determină să apreelem că mormintele M₇, M₁₀ și M₁₁ au fost practicate la aceeași dată.

Inventarul conținut de cele 22 de morminte, dintre care un număr de 5 au fost deranjate (M₁, M₁₉, M₂₀, M₂₁, M₂₂), este mai mult decît modest, realitate lesne de înțeles dacă se are în vedere epoca în care s-au efectuat înmormîntările. Se remarcă absența pieselor de podoabă, putînd fi menționate doar accesoriile vestimentare coostînd din 3 și 4 năsturași globulari din argint în M₆ și respectiv în M₁₀, aflați în zona gîtului sau cîteva fragmente de broderie din fir de argint provenind din gulerul și manșetele înhumașilor din M₄ și M₁₇. La acestea se adaugă doar două monede, dintre care un gros emis de Alexandru cel Bun s-a descoperit în M₁₁, aparținînd primei etape de funcționare a bisericii, iar un dinar emis de Matiaș al II-lea în 1613 se afla în M₁₄, mormînt ce ține de cea de a doua etapă de funcționare a edificiului.

Arhitectura și decorația monumentului pot fi deslușite din dispoziția planimetrică și elementele de piatră profilată, cărămizile sau fragmentele de tencuială descoperite în umplutură. Planul este limpede, compartimentarea în altar, naos și pronaos pledînd de la bun început pentru apartenența acestui lăcaș la cultul ortodox. Lățimea fundațiilor este în general de 1,25 m, excepție făcînd limita de vest a pronaosului, care este de 1,50 m. Absida altarului, cu adîncimea și lățimea interioară de 5,20 x 5,15 m, prezintă un traseu poligonal flancat de contraforturi dispuse în cele patru muchii ale sale de o parte și de alta a axului longitudinal. În mijloc se păstrează piciorul mesei altarului, un alt element specific cultului ortodox, construit și el

GIULEȘTI 1981

Sector B

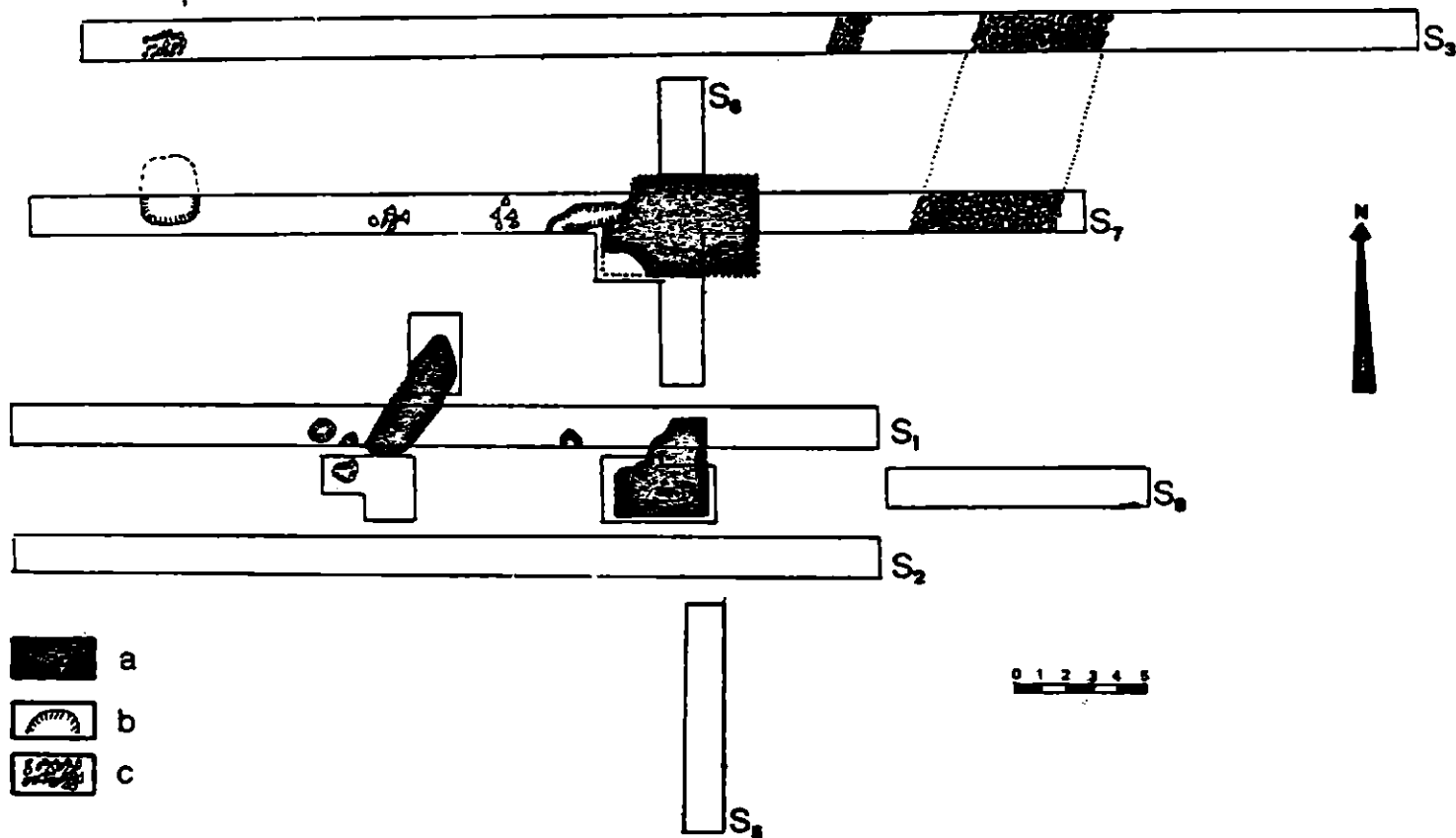


Fig.2.- Reședința feudală de la Giulești (Sector B). Plan de situație.

Fundații ale unor masive de zidărie (a), gropi menajere (b) și drumuri medievale (c).

din piatră legată cu mortar. Limita dintre altar și naos este reprezentată de un iconostas de zid străpuns de două uși cu lățimea de 1 m. Elevația păstrată ne indică în acest loc folosirea unor blocuri de piatră ecarisată, cu dimensiunile de 0,80 x 0,30 x 0,30 m. Naosul este de plan pătrat (8,70 x 8,70 m) și prezintă în suprafața sa un stîlp central, circular în fundație și octogonal în elevație, precum și trei pilaștri, dintre care doi, păstrați doar la nivel de fundație, sînt dispuși în axul transversal al încăperii pe laturile de nord și sud, iar ultimul este angajat în zidăria iconostasului pe direcția axului longitudinal și are cinci laturi.

Laturile de nord și de sud ale acestei încăperi sînt flancate de cîte trei contraforturi cu dimensiunile de 1,75 x 1,30 m, dispuse la limita dintre altar și naos, în axul transversal al încăperii și la limita dintre naos și pronaos.

Legătura cu pronaosul se realiza printr-o ușă amplasată în axul longitudinal și care, potrivit traseului fundației, pare să fi avut lățimea de 2,40 m.

În sîrșit, ultima încăpere este reprezentată de un pronaos îngust de plan dreptunghiular, cu dimensiunile de 3,40 x 8,70 m, ce comunica cu exteriorul printr-o ușă plasată în axul laturii sale de vest, așa după cum ne sugerează o lespede cu rostul de treaptă păstrată in situ. Colțurile de nord-vest și sud-vest ale acestui compartiment sînt întărite prin cîte un contrafort dispus sub un unghi de 45°.

Amenajările ce sînt de nivelul de căleare sînt reprezentate la interior într-o primă fază, anterioară incendiului, de o dușumea din scânduri groase, suprapusă după dezafectare de o pardoseală realizată din cărămizi cvasipătrate (16,2 x 16,5 cm), cu grosimea de 5,5 cm, dispuse pe un suport de mortar. Exteriorul a beneficiat și el de un trotuar amenajat din piatră de râu. Grosimea sa ne arată că a suferit refaceeri în cursul vremurilor.

Trecînd la elementele de finisaj, trebuie arătat că cele cîteva porțiuni de elevație păstrate nu au conținut decît o tencuială zugrăvită în alb. Numeroase fragmente din această tencuială s-au descoperit și în molozuri. La acestea se adaugă, însă cîteva fragmente de tencuială pictată în nuanțe de roșu, verde, albastru și galben, care, prin locul de descoperire - în jumătatea de răsărit a naosului - ne sugerează apartenența lor la o icoană pictată în frescă pe zidul iconostasului, ce putea să reprezinte tema "Deisis", dacă nu cumva la cele patru icoane numite "împărătești".

Analizînd elementele de plan, alături de pletrele profilate și cărămizile descoperite, se poate opera reconstituirea modului de tratare a boltirii. Nervurile întregi sau fragmentare recuperate, la care se adaugă stîlpul octogonal din centrul naosului denotă existența unei soluții structurive tipic gotice, și insistăm asupra acestui aspect, a unei viziuni spațiale ordonată. Însă de exigențele dictate de spiritualitatea ortodoxă. Concepția spațială a altarului, naosului și pronaos-

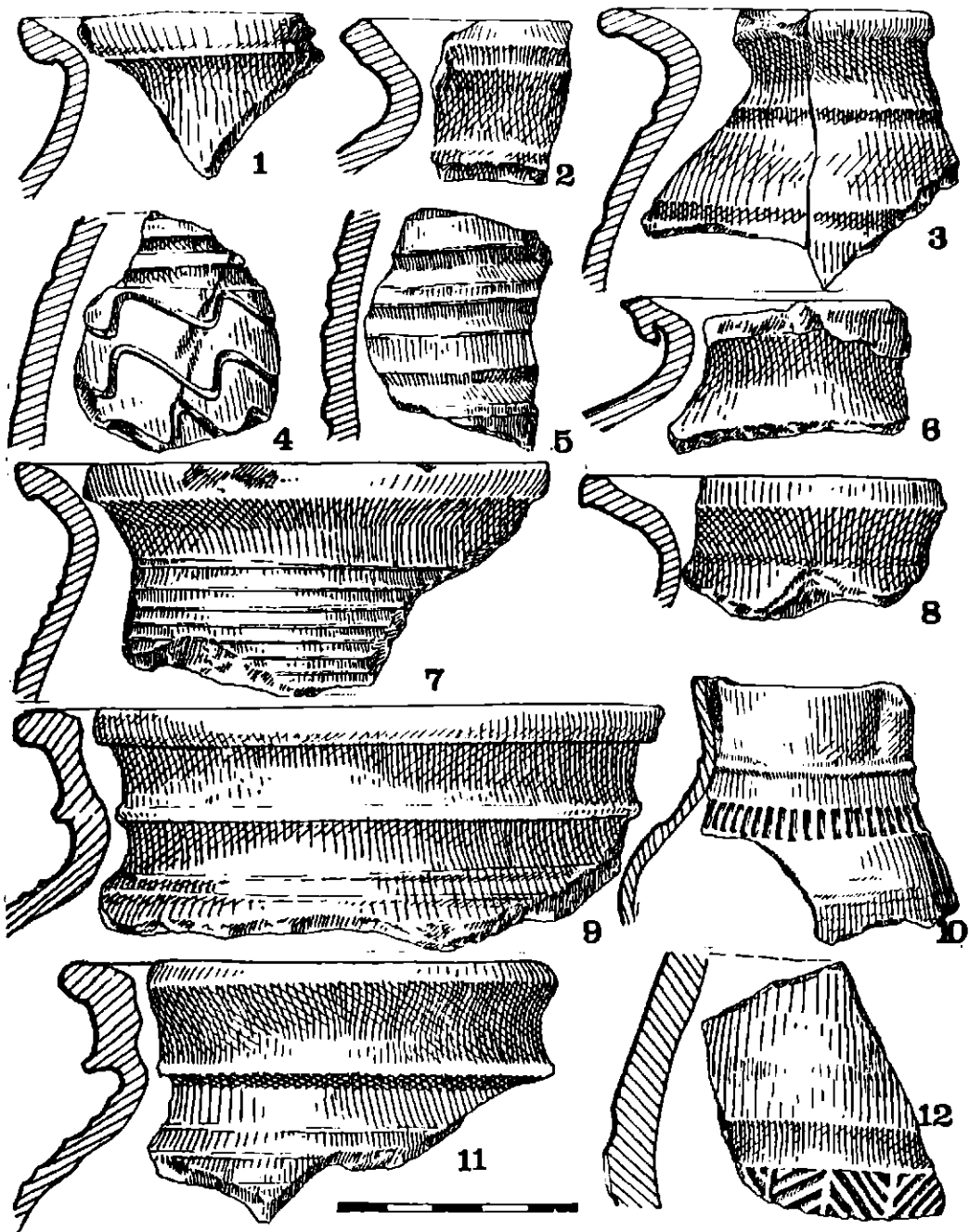


Fig.3.- Reședința feudală de la Giulești (Sector B). Fragmente ceramice de la sfârșitul sec.al XIII-lea și prima jumătate a sec.al XIV-lea (1-8) și din a doua jumătate a sec. al XIV-lea (9-12).

sului are la bază bolta în cruce pe ogive, realizată din cărămidă (25 x 10,5 x 6,5 cm), prin intersecția perpendiculară a doi semicilindri și consolidarea muchiilor de intersecție prin arce de piatră profilate. În cazul altarului împingerea exercitată de greutatea boltei este dirijată, prin intermediul arcelor ogivă, spre șase puncte de descărcare - dintre care două par a fi fost reprezentate de console, iar patru de pilaștri - întărite la exterior cu contraforturi. Naosul era acoperit de patru bolți în cruce pe nervuri, flecare boltă exercitându-și împingerile spre patru puncte de descărcare reprezentate de stlpul central, pilaștrii sau console. În sfârșit, pronaosul permite fie acoperirea cu două bolți în cruce pe nervuri descărcate pe console, soluție pentru care optăm, fie cu o boltă semicilindrică dispusă transversal.

Tot acum se cuvine a fi menționată prezența pe unele nervuri de piatră a unor urme de tencuială pictată în galben și roșu, precum și a unor semne lapidare. Cele plasate pe suprafața de întindere a două nervuri - de felul unui semn ce redă un T cu brațele lățite - reprezintă fără îndoială semne utilitare, destinate a ușura procesul de asamblare. Alături de acestea apar, însă, și mărci de muncitori (de pietrari) - ca acelea în formă de Z, cu unghiurile mai mici de 45° , aflat pe fața unei nervuri - ce reprezintă un interes cu totul aparte, semnificând fie o tradiție profesională, fie un atelier sau meșter și deci o filiație stilistică.

În sectorul B, acolo unde presupuneam a se afla vestigiile locuinței propriu-zise, au fost practicate 8 secțiuni dispuse într-o suprafață cu aria de 3500 m², aflată pe malul de est al albiei unui pârâu de multă vreme secat (fig.2). Cele mai vechi urme de vicleșnire sînt reprezentate aici de cîteva gropi de mici dimensiuni, care au avut în umplutura lor bucăți de chirpici și fragmente ceramice ce pot fi datate la finele sec. al XIII-lea și în prima jumătate a celui de al XIV-lea (fig.3/1-7). Aceste complexe sînt suprapuse de un strat de argilă galbenă, uniform repartizat, rezultat din săparea șanțurilor de fundație a unor elemente de zidărie. Practic, din acestea, însă nu ne-au parvenit decît șanțurile de fundație golite complet de conținut, cu numai 25 de ani în urmă, și umplute apoi cu pămînt, moloz, piatră și cărămidă. Factura mortarului și a cărămizilor, asemănătoare întru totul cu cele folosite pentru boltirea bisericii, atestă unul și același moment constructiv. Dimensiunile și perimetrul șanțurilor de fundație ne permit să reconstituim planul unor picioare de zidărie în formă de L (cu dimensiuni de 3,40 x 3,50 m) sau rectangulare (cu dimensiunile de 6 x 5 m și 5 x 1 m), dintre care două au fundațiile adîncite cu 1,80 m față de nivelul de construcție medieval păstrat sub forma unei șape de mortar. Din cel de al treilea picior de zidărie (6 x 5 m), adîncit cu numai 0,20 m se păstrează doar platforma de mortar în care au fost încastrate pietrele primei asize de piatră. Deși urmele celor trei elemente de zidărie interceptate sînt greu de explicat în actualul stadiu al cercetărilor, datorită și faptului că sînt orientate și fundate

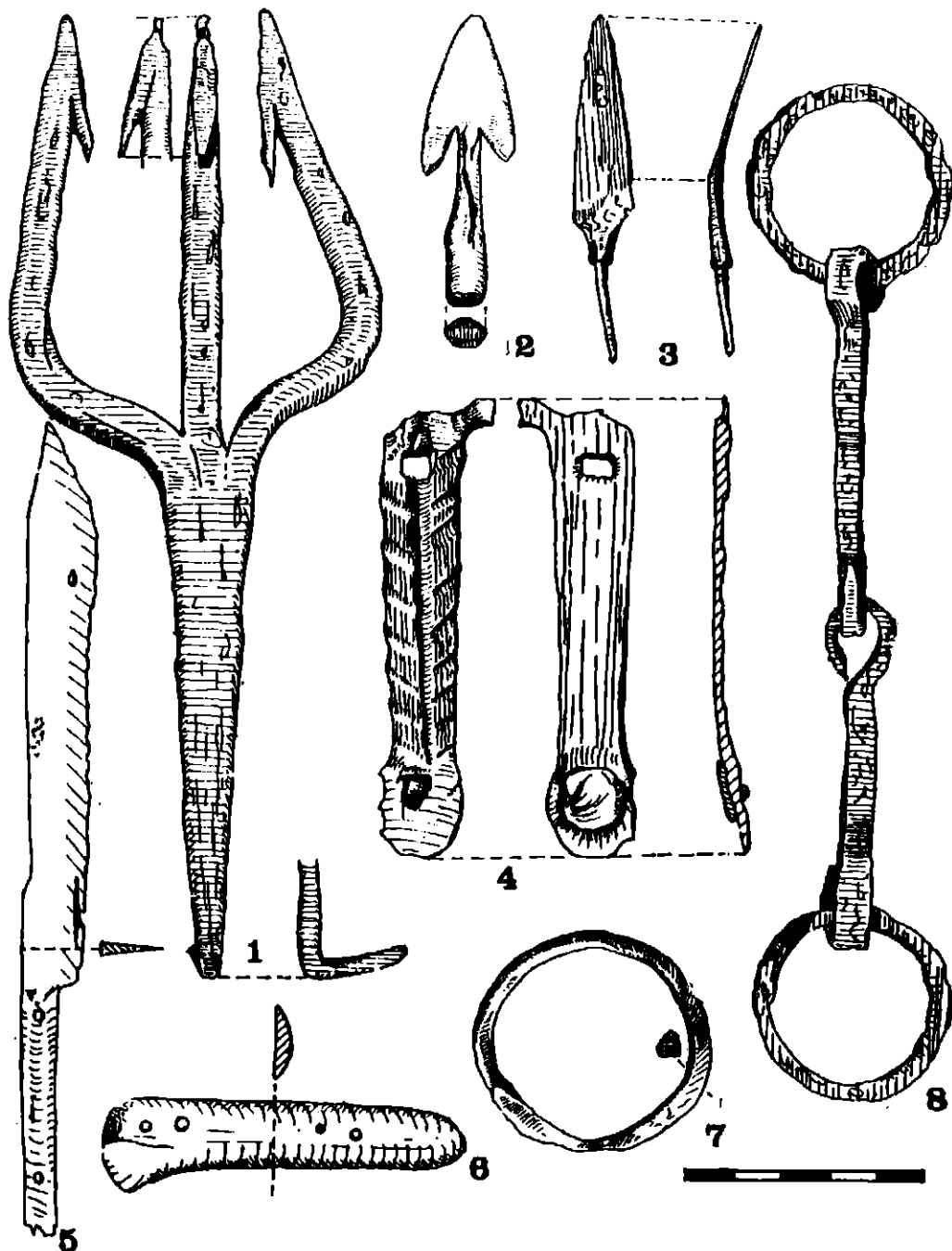


Fig.4.- Reședința feudală de la Giulești (Sector B).
Unelte, arme, obiecte de uz casnic și piese de
harnașament.

diferit, unele precizări se pot face încă de pe acum. Dacă avem în vedere că toate trei se fundează de la fața aceluiași nivel de construcție, că au fost realizate din aceleași materiale - piatră, cărămidă legate cu mortar și lemn - și că au funcționat aceeași perioadă de timp pînă la distrugerea lor în urmă unui incendiu puternic ce calcinează piatra și arde secundar cărămida, putem aprecia că ele constituie elemente legate, probabil, de sistemul de acces ale unuia și aceluiași ansamblu. În cuprinsul acestuia a mai fost surprins și un drum amenajat din pietre de râu, al cărui traseu este orientat pe direcția nord-sud.

În sffrșit, rosturile și datarea complexului descoperit pot fi deslușite mai bine dacă se au în vedere materialele arheologice aflate în nivelul de viațuire anterior incendiului. Este vorba în primul rînd de materialul ceramic ce tipologic aparține sffrșitului de secol al XIV-lea și primei jumătăți a celui de al XV-lea (fig. 3/9-12), realitate ce ni se pare deosebit de importantă în precizarea momentului incendiului ansamblului. Deosebit de prețioase sînt și cele două monede descoperite în nivelul de viațuire amintit, dintre care una este emisă de Ludovic cel Mare pentru Polonia, între 1370-1382, iar cealaltă este un gros moldovenesc emis de Petru I. Nu mai puțin importante sînt piesele din nivelul de dezafectare, precum cele de harnașament ilustrate de verigi circulare (fig. 4/7 și 5/7), catarama rectangulară sau ovală cu spin (fig. 5/6, 8-10), zăbale (fig. 4/8) sau potcoave de cal, cele de echipament militar reprezentate de pintenii cu rozetă decorați cu motive incrustate cu aramă sau argint (fig. 5/3-5) sau armele de felul vîrfului de lance sau a vîrfurilor de săgeți îndolte (fig. 4/2, 3), dovada de necontestat a desfășurării în aceste locuri a unor lupte. La toate acestea se adaugă uneltele și obiectele de uz casnic, precum lamele de cuțit (fig. 4/5), împungătoarele de fier și os, seceră, foarfeca, ostia (fig. 4/1), undița și un sfeșnic (fig. 5/2), alături de piesele de feronerie de felul lanțului și verigi de ușă (fig. 4/4), a înșinei, a lacătului (fig. 5/1) și a numeroase cuie și piroane. În același context a fost descoperit și un nasture de argint aurit format din două calote, dintre care cea superioară este traforată și prezintă un decor trilobat.

Toate vestigiile descoperite la Giulești sugerează imaginea, chiar dacă deocamdată parțială, a unei reședințe feudale cu cele două componente principale - curtea și capela - ce a cunoscut un nivel de viață ridicat. Datarea ambelor componente ale sale credem că poate fi făcută în a doua jumătate a sec. al XIV-lea, nu multă vreme după întemeierea statului feudal de sine stătător de la răsărit de Carpați și oricum cel mai tîrziu în timpul lui Petru I. Dezafectarea sa, chiar dacă numai parțială ca urmare a unui puternic incendiu, se petrece cu certitudine la mijlocul sec. al XV-lea, așa după cum indică materialul arheologic. Dacă în sectorul A, biserica cunoaște o acțiune de refacere și o continuare a existenței sale cel puțin pînă în sec. al XVII-lea

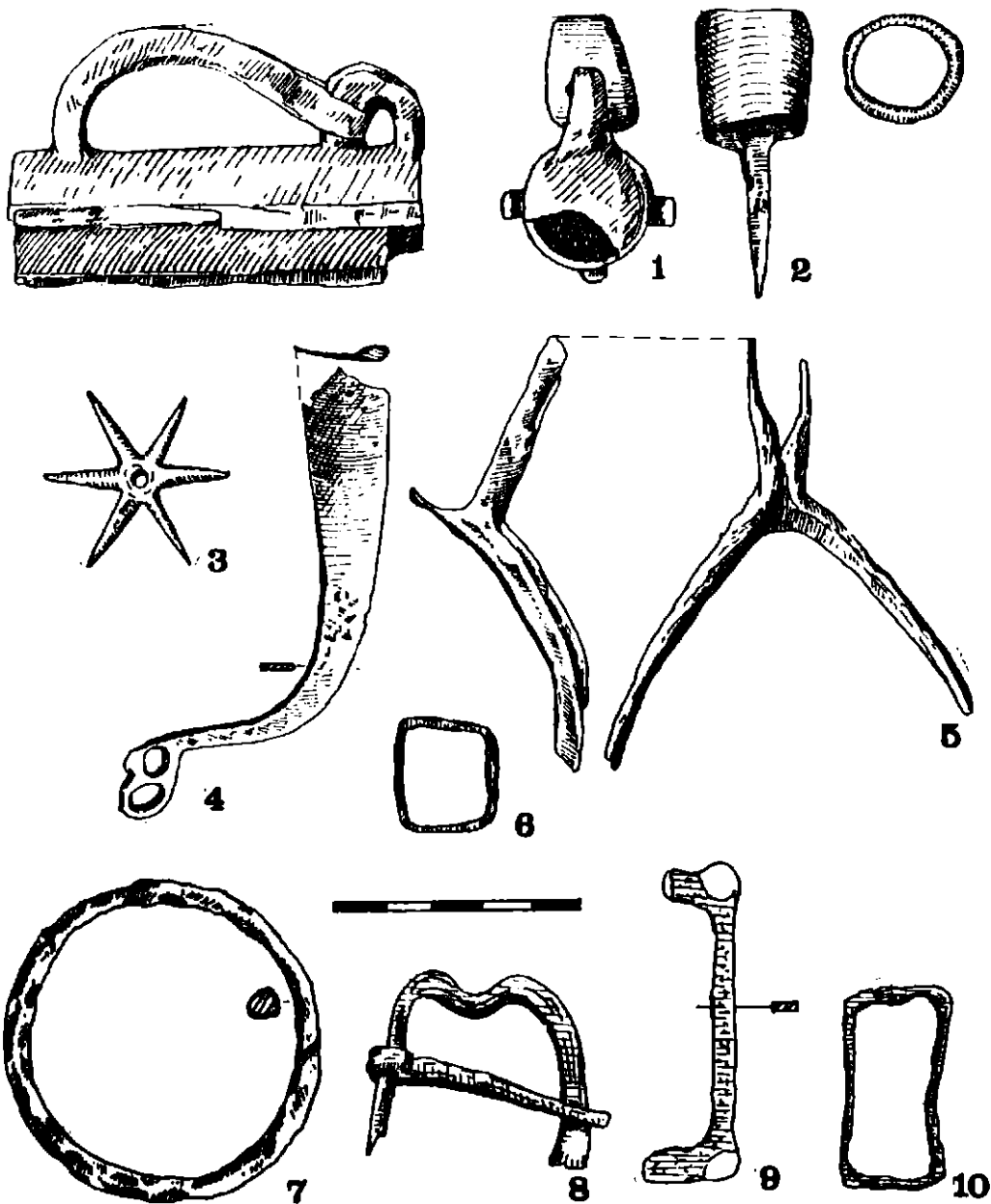


Fig.5.- Reședința feudală de la Giulești (Sector B).
 Obiecte de uz casnic, piese de harnașament
 și echipament militar.

lea, în sectorul B, ocupat de reședința feudală, nu a fost descoperit încă nici un material arheologic și nici un nivel de refacere care să ateste reluarea viețuirii exact în acest loc, după incendiul petrecut la mijlocul sec. al XV-lea.

Încercând să precizăm momentul și contextul în care are loc incendierea componentelor reședinței feudale de la Giulești ne reținem în mod special atenția știrile cu privire la campania întreprinsă de Matei Corvin în Moldova în 1467³, relatate de unii contemporani ai evenimentelor. Astfel, Letopisețul anonim al Moldovei și cronicarul maghiar Bonfinius ne arată că după ocuparea la 19 noiembrie a Trotușului, Matei Corvin urcă pe Valea Siretului și la 7 decembrie arde tîrgul Romanului, după care se îndreaptă spre Baia, unde s-a oprit să se odihnească. Relatarea cronicarului polonez Dlugosz e ceva mai amănunțită în ceea ce privește traseul, arătînd că de la Trotuș Matei Corvin ar fi trebuit pe la Bacău, Roman și Neamț pînă să ajungă la Baia. Menționarea sa la Neamț ni se pare deosebit de interesantă, deoarece de aici drumul spre Baia, de-a lungul Văii Moldovei, trece și pe lîngă reședința feudalului din Giulești. Prezența vîrfurilor de săgeți îndoite, a pintenilor și a pieselor de harnașament denotă faptul că în acest loc oștile lui Matei Corvin întîmpină o ultimă rezistență înainte de a intra la 13 decembrie în Baia, motiv pentru care și distrug reședința feudală al cărui rol în cadrul sistemului de apărare trebuie să fi avut oarecare însemnătate din moment ce nu este abandonată decît prin luptă.

În sfîrșit, nu ne rămîne de stabilit în stadiul actual al cercetărilor, decît feudalul cărui a i-a aparținut la începuturile sale reședința de la Giulești, în măsura în care izvoarele scrise ne sugăduie acest lucru.

Cea mai veche mențiune a satului Giulești ni s-a păstrat abia într-un document din 1 octombrie 1604, în care "satul Giulești, care este pe rîul Râșoa"⁴, este dat de Nestor Ureche și Ion Mogîldea mănăstirii Secu. La scurt timp după aceasta, la 15 aprilie 1605, dania este întărită de Ieremia Movilă, prilej cu care ni se vorbește despre "satul Giulești, ce este pe Moldova, pe unde n fost curtea lui Giulea"⁵. Din cele două documente păstrate relese cu claritate că satul Giulești, aflat între rîurile Râșca și Moldova, a aparținut cu mult înainte de 1604 unui Ghulea ce și-a avut aici curtea. În ceea ce ne privește, avem toate temeiurile să identificăm actualul sat Giulești, aflat și el tot între Râșca și Moldova, cu cel menționat de documente, iar vestigiile descoperite cu reședința ce a aparținut unui feudal, pe nume Giulea, existent în a doua jumătate a sec. al XIV-lea. Acesta nu poate fi decît cel menționat în două din cele mai vechi acte de cancelarie păstrate și ai cărui urmași vor stăpîni în sec. al XV-lea numeroase sate pe Valea Moldovei. Este vorba de "dominus Jula", prezent într-un document din 1 mai 1384⁶ în calitate de mare boier al sfatului domnesc, care este unul și același cu "Dzula Capitaneus" amintit într-un document extern din 6 mai 1387, primul dintre boierii

cei mai mari (supremi consilarij magnifici) ai mărețului domn Petru voievod al Moldovei⁷, ce girează pentru omagiul depus de acesta la Liov în fața regelui Vladislav al Poloniei. În afară de rolul jucat de acest feudal în cadrul sfatului domnesc, se pare că el a mai îndeplinit importante atribuții militare și administrative în calitate de "capitaneus", termen latine folosit în sec. al XIV-lea pentru dregătoria de pîrcălab⁸. Or din moment ce pîrcălabul se afla în fruntea unei cetăți, ni se pare firesc faptul ca cetatea comandată de "Capitaneus Dzula" să fie cea mai apropiată de reședința sa și anume Cetatea Neamțului.

Deși cercetările de la Giulești sînt abia la începuturile lor, încă de pe acum se desprind unele încheieri de ordin general ce vom încerca să le prezentăm succint.

- Atît izvoarele arheologice, cît și cele scrise concură la identificarea reședinței feudale descoperite în teritoriul actualului sat Giulești de pe malul drept al apei Moldovei cu cea a marelui feudal Giulea, pomenit în a doua jumătate a sec. al XIV-lea, și nici decum pe malul stîng al acestei ape, între Rălticeni și Boroaia⁹, așa după cum s-a încercat cu aproape trei decenii în urmă.

- Reședința feudală de la Giulești, realizată din piatră și cărămidă, cu un program de ordin rezidențial și poata chiar defensiv, constituie unul dintre cele mai importante ansambluri de acest fel descoperite la răsărit de Carpați. Contemporană cu cele de la sfîrșitul sec. al XIV-lea de la Volovăț și Netezi, toate stăpînite de finali feudali prezenți în sfatul domnesc, ea se înscrie în seria marilor curți boierești din Moldova cu un rol deosebit în sec. XIV-XV în organizarea politică și administrativă a statului și de ce nu chiar și militară, chiar dacă nu au echivalat cu castelele marilor feudali din occidentul Europei. Dar pentru precizarea caracterului acestor reședințe și a eventualului rol militar în cadrul unui sistem defensiv autohton mai larg mai sînt încă multe lucruri de făcut.

- Ceea ce cunoaștem însă mai bine în momentul de față se referă la arhitectura capelei de curte. Deși sîntem în fața unui model structural în care spiritul gotic își găsește un loc preponderent - prin tehnica de construcție, forma planului, elementele de piatră profilată și sistemul de boltire - se remarcă respectarea riguroasă a programului ritual specific ortodox.

- Construirea la Giulești a unui monument de referință pentru arhitectura medievală a întregului teritoriu românesc, cu o structură arhitectonică de excepție, poate fi pusă în legătură cu activitatea unor șantiere ce ridicau în acea vreme și primele cetăți de piatră din Moldova. Aceste șantiere au constituit o școală pentru constructorii moldoveni ce s-au putut forma alături de meșterii itineranți familiarizați cu elementele decorative și concepția spațială a arhitecturii gotice, veniți probabil din Polonia, regat cu care Moldova va întreține strîns legături în vremea lui Petru I și a urmașilor

săi. Acolo se găsește deocamdată, de altfel, cele mai apropiate analogii în ceea ce privește structura arhitectonică. Chiar dacă numele primilor meșteri și pietrari itineranți nu s-au păstrat, semnele lapidare au rămas neșterse de vreme, îngăduindu-ne azi urmărirea unor filiații și drumuri ale meșteșugului prelucrării pietrei și așezării ei în operă.

- În sffrșit, nu putem încheia fără a sublinia necesitatea evaluării mai atente, în lumina ultimelor cercetări arheologice, a întregii epoci a lui Petru I, în care se remarcă un amplu program de construcții în piatră pus în slujba unor necesități politico-militare și cultural-religioase, și în mod special a unei emulații vizibile în rîndul ctitoriilor boierești din care azi cunoaștem prea puțin, dar care pot fi salvate de distrugere prin însuși actul identificării, al valorificării și impunerii lor în conștiința publică.

N O T E

- 1 La cercetările de suprafață au participat G. Dumitroaia, I. Vătămanu și A. Bătrîna.
- 2 Cercetările s-au desfășurat într-o primă etapă în sectorul A, prin colaborarea dintre Muzeul Național de Istorie al R. S. R. și Complexul județean Neamț, la care s-a adăugat într-o a doua etapă - atunci cînd a fost investigat sectorul B - Muzeul județean Suceava.
- 3 Vezi bibliografia la Ioan Aurel Pop, Valoarea mărturiilor documentare despre expediția întreprinsă de regele Matei Corvin la 1467 în Moldova, în "Revista de istorie", 1, 1981, p.131-139.
- 4 DIR, A, Moldova, veac, XVII, vol. I, doc. 257, p. 180-181.
- 5 Ibidem, doc. 316, p. 232-233.
- 6 DRH, A, Moldova, vol. I, doc. 1, p. 1-2.
- 7 Mihai Costăchescu, Documente moldovenesti înainte de Ștefan cel Mare, vol. II, Iași, 1932, doc. 162, p. 602.
- 8 N. Stoicescu, Sfatul domnesc și marii dregători din Tara Românească și Moldova, sec. XIV-XVII, București, 1968, p. 205.
- 9 Gh. Diaconu, Despre rolul curților boierești în organizarea militară a Moldovei în veacurile XIV-XV, în Studii și referate privind istoria României, I, București, 1954, p. 558.

L'ENSEMBLE DE LA DEMEURE FÉODALE DE GIULEȘTI, DÉP. DE SUCEAVA

Résumé

Les recherches archéologiques effectuées aux confins des villages de Giulești (dép. de Suceava) et Ortăști (dép. de Neamț) ont

conduit à l'identification des vestiges appartenant à une demeure féodale. Il s'agit de la découverte dans le secteur A d'une chapelle de cour, une construction ayant une structure architectonique unique jusqu'à présent dans les espaces roumains par le fait que les éléments d'origine gothique sont adaptés aux nécessités du culte orthodoxe. Dans le secteur B qui se trouve à environ 250 m nord-ouest on a découvert des fondations en briques qui peuvent être liées à la cour proprement dite.

Sur la base des matériaux archéologiques découverts - monnaies, céramique, pièces de harnachement et d'utilité ménagère - on peut établir la date de la construction de ce complexe féodal comme étant la fin du XIV^e siècle, sa désaffectation ayant lieu dans une première phase en 1467 à l'occasion de la campagne militaire du roi magyar Matei Corvin en Moldavie.

La chapelle de cour continuera à fonctionner, restaurée, au moins jusqu'au XVII^e siècle.

L'analyse des sources écrites prouve que la demeure de Giulești appartenait à messire Giala, grand boyard qui faisait partie du conseil privé du prince, présent aussi dans les papiers de chancellerie de la Moldavie depuis l'année 1384.

LÉGENDE DES FIGURES

- Fig.1.- La demeure féodale de Giulești (Secteur A). Relèvement.
- Fig.2.- La demeure féodale de Giulești (Secteur B). Relèvement. Fondations de certains murs (a), fosses ménagères (b) et chemins médiévaux (c).
- Fig.3.- La demeure féodale de Giulești (Sectorul B). Fragments céramiques de la fin du XIII^e siècle et de la première moitié du XIV^e siècle (1-8) et de la deuxième moitié du XIV^e siècle (9-12).
- Fig.4.- La demeure féodale de Giulești (Secteur B). Outils, armes, objets d'usage courant et pièces de harnachement.
- Fig.5.- La demeure féodale de Giulești (Secteur B). Objets d'usage courant, pièces de harnachement et fourniment.

CERCETĂRILE ARHEOLOGICE DE LA PIUA PETRII (ORAȘUL DE FLOCI), JUD. IALOMIȚA

de dr. LUCIAN CHIȚESCU,
ANCA PĂUNESCU și
TUDOR PAPASIMA

Cea de a 7-a campanie arheologică consecutivă de la Orașul de Floci, efectuată în perioada 20 iulie-5 august 1981, s-a desfășurat, ca și cele anterioare¹, în trei sectoare distincte ale suprafeței vechiului oraș românesc, și anume: sectorul I "Mănăstire" (biserica nr.1); sectorul II locuințe din lemn și sectorul III (biserica nr.2). Potrivit tradiției acestui șantier, cercetările din 1981 vor fi prezentate, ca și în campaniile precedente, pe sectoare de către autorii săpăturilor care au reprezentat statornic Muzeul Național de Istorie al R.S. România și Muzeul Județean Ialomița.

Dr. Lucian Chițescu

*
* *
*

I. SECTORUL "MĂNĂSTIRE". În campania arheologică a anului 1980, unul dintre obiectivele urmărite în sectorul nostru a fost surprinderea limitei răsăritene a necropolei - dacă ea s-ar fi întins și aci - aparținând unui monument cultic (biserica nr.1) ale cărui începuturi se plasează către sfârșitul sec. al XV-lea sau începutul celui următor. La sfârșitul cercetării am notat că cimitirul nu se întindea și în partea de est a bisericii, morminte apărând sporadic și doar în proximitatea sa vecinătate². Urmărind însă rezolvarea acestei probleme au fost scoase la lumină și urmele unui atelier de prelucrat osul, despre care, la suprafața solului, nu aveam nici un fel de indicii.

Acesta se prezenta sub forma unei suprafețe orizontale de pietre mici, neregulate ca formă, cărămizi și olane fragmentare, pe care s-au găsit diferite piese de os finite și în curs de prelucrare, precum și o foarte mare cantitate de oase de vite mari³, materie primă folosită în procesul productiv. Pe baza monedelor descoperite aici am datat atelierul nostru în prima jumătate a sec. al XVII-lea⁴ (atelierul nr.2). Cercetat parțial atunci, din cauza dimensiunilor lui neobișnuit de mari, ne-am propus epuizarea problematicii sale ca obiectiv al campaniei anului 1981.

Drept urmare, în iulie 1981, alături de caseta W9, lăsând un martor de 0,40 m, am deschis caseta W10 cu dimensiuni de 7,35 x 2 m. Adâncindu-ne, și aici a apărut, între -0,40 - 0,55 m, pavajul atelierului. Pentru a surprinde limita sa nordică, perpendicular pe axul casetei W10, la jumătatea lui am trasat, lăsând un martor de 0,40 m, secțiune-

nea SXLI cu o lungime de 10 m și o lățime de 1,5 m. Aici, la -0,63-0,73 m am surprins pavajul, iar în carourile 3-4 limita sa septentrională. Pe pavaj am descoperit un denar unguresc emis la Kremnitz în 1572. Pentru a degaja suprafața de pietre către est și vest, am deschis de o parte și de alta a secțiunii SXLI, lăsând martori de 0,40 m, secțiunea SXLIII cu aceleași dimensiuni ca SXLI, și secțiunea SXLIV având la aceeași lungime o lățime de 2,50 m. Și aici am surprins între -0,63-0,75 m pavajul și limita sa de nord. În cele trei secțiuni am găsit, către capătul lor nordic, o mare cantitate de lupe de fier, precum și un mic creuzet, confecționat se pare din piatră (fig.4/5), provenind probabil de la un atelier metalurgic situat undeva în apropiere. Pentru a "prinde" și limita vestică în casetele W7 și W9 (unde suprafața de pietre apăruse în toată săpătura) ele au fost lungite în această direcție cu câte 2 m, însemnând aceste zone cu litera a: deci W7a și W9a. Așa cum ne așteptam, aici am surprins clar marginea de vest a atelierului, dar am mai descoperit și două morminte: în W9a mormântul M175 și în W7a mormântul M176. Din mormântul M175 am recoltat două bucăți de tablă de bronz - care după restaurare s-au dovedit a nu fi monede așa cum speram -, iar din mormântul M176 o monedă turcească din anul 1730. Credem că ambele morminte sînt posterioare în timp atelierului, luînd în considerație atît moneda din M176, cît și faptul că în groapa lui M175 am descoperit un nasture semifinit și pietre din pavaj, care, după ce acesta a fost străpuns, au fost aruncate peste și împrejurul cosciugului.

De asemenea, pentru cercetarea integrală a mormântului M174, surprins parțial în anul 1980, am deschis în caseta W6, zona W6a cu o lungime de 1,80 m și 0,35 m lățime. Am avut surpriza a descoperi la mîna, dreaptă o verigă de aur, iar în partea stîngă a corpului, în cutia toracică, o monedă de argint din păcate ilizibilă.

Pentru eliberarea în întregime a suprafeței de pietre am desființat total și parțial martorii. Aici am mai descoperit niște monede: în martorul W5-7 un denar unguresc bătut la 1570; în W7-9 o monedă care poartă pe ea anul 1624.

După aceea, pentru a surprinde și cerceta eventualele vestigii anterioare atelierului, ușor oblic pe axul casetelor W8,6,4,5,7,9 și secțiunii SXXXVI, am trasat secțiunea SXLV cu o lungime de 19,10 m și 1,5 m lățime. Adîncindu-ne pînă la 1,05 m (plus adîncimea la care a fost surprins pavajul) într-un pămînt galben nisipos, am descoperit șase morminte, dintre care trei au fost cercetate integral (mormintele M177, 178 și 180), casetînd unul parțial (mormîntul M179) și două au fost numai sesizate în profil (mormintele M181 și 182). Primele patru morminte au avut alături de alte piese de inventar, monede: cea din M177 este ilizibilă, cele din M178 și 179 sînt monede turcești din anii 1703 și 1730, iar în M180 a fost găsit un gros emis de Magdeburg în 1622, deci în timpul lui Sigismund III Wassa (1587-1632).

Deoarece în gropile mormintelor M177, 179, 180, 182 au fost depistate pietre și chiar nasture semifinit (M180), considerăm că ele sînt mai tîrzii decît atelierul.

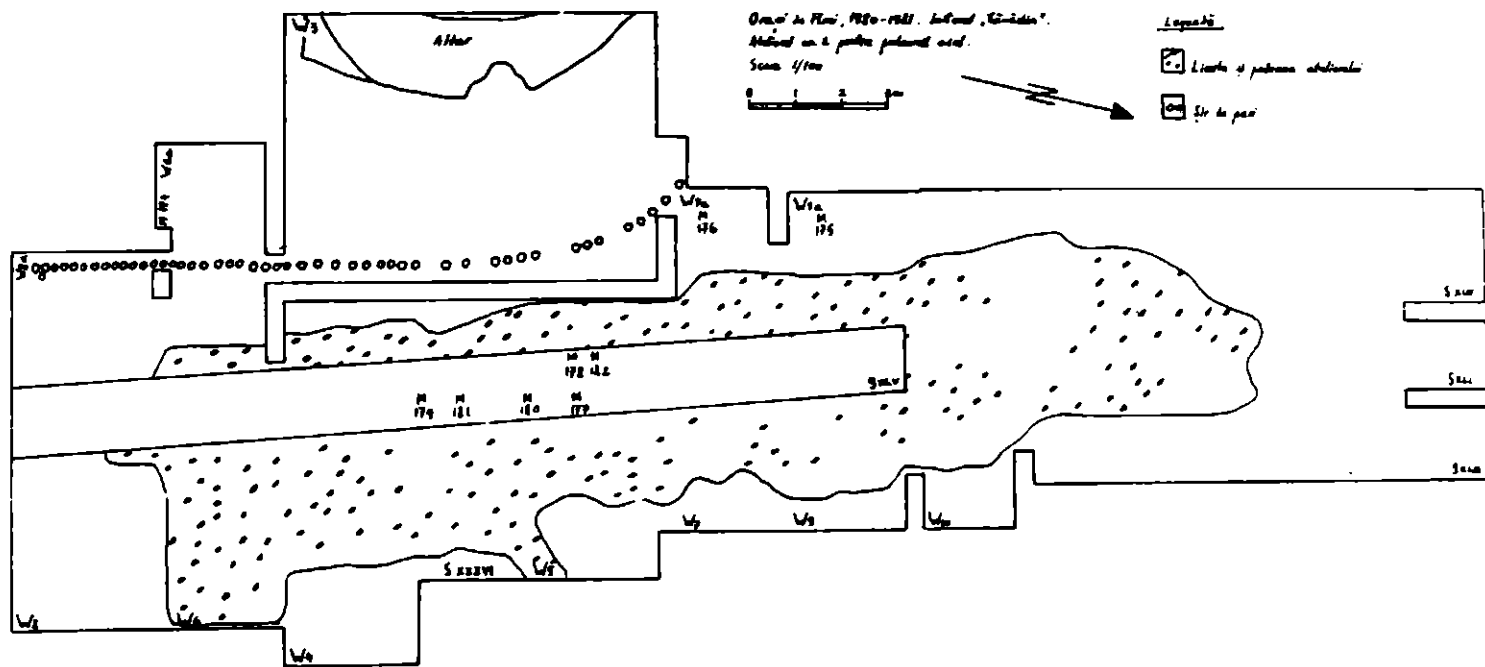


Fig.1 - Orașul de Floci, 1981. Planul atelierului nr.2 de prelucrat osul.




Fig.2 - Oraşul de Floci, 1981. Obiecte din os din cuprinsul atelierului nr.2.

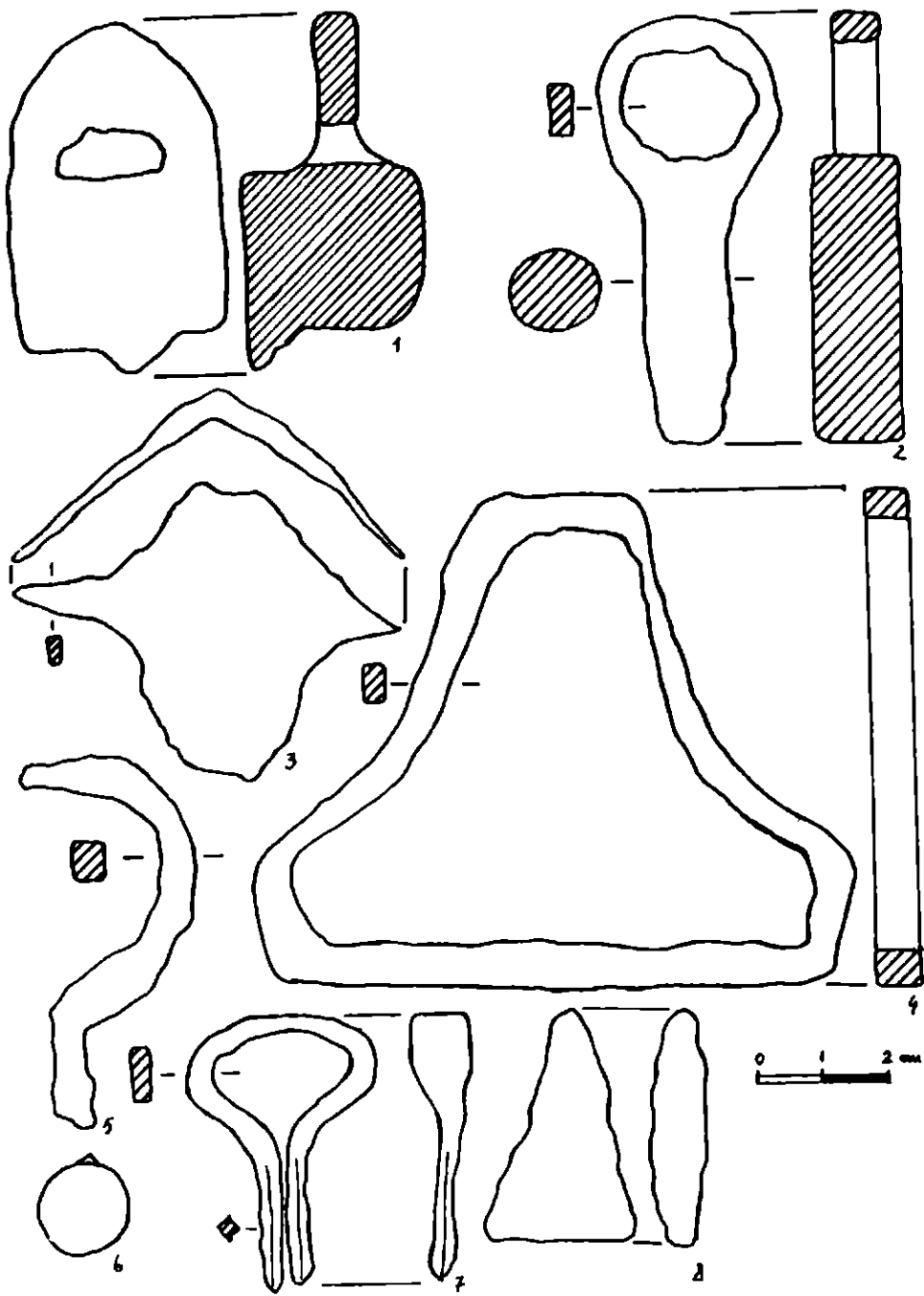


Fig.3 - Oraşul de Floci, 1981. Obiecte din fier (1-5, 7-8) și plumb (6) din cuprinsul atelierului nr.2.

În condițiile în care mormântul M182 este doar semnalat, putem spune despre el - cu rezervele cuvenite - că se datează după anul 1703, deoarece groapa sa taie mormântul M178, unde s-a descoperit o monedă bătută în acest an.

Adâncindu-ne în caseta W3 am descoperit un șir de 22 pari. Urmărind traseul lor au fost descoperiți încă 27 în caseta W8 - pe care am lărgit-o cu zona W8a, având la lățimea casetei o lungime de 0,75 m - în martorul W8-6, în caseta W6, în martorul W6-3 și în martorul W3-W7a. Cei din ultimul martor au fost "prinși" încă din anul 1976 în secțiunea SXIII, dar în raport nu se pomenește nimic. Parii destul de groși, având diametre cuprinse între 0,12-0,18 m și aflați unul față de celălalt la distanțe variind între 0,5 și 0,75 m, se constituie într-un fel la limită vestică a atelierului, dacă nu cumva avem de-a face cu o împrejmuire a bisericii. Între ei nu au fost surprinse urme de împletitură, dar nu excludem posibilitatea existenței acesteia, deoarece aici am cercetat într-un sol extrem de dificil pentru observații. În orice caz problema acestui șir de pari va fi urmărită în campania viitoare.

În 1980, pe baza monedelor am dat atelierul nostru în prima jumătate a sec. al XVII-lea. Faptul că în anul 1981 am găsit și monede de la sfârșitul veacului anterior nu ne determină să ne schimbăm opinia. Aceste monede de argint, datorită valorii lor intrinsece, se aflau probabil în circulație și în prima jumătate a sec. al XVII-lea.

Alte descoperiri: nasturi semifiniți asemănători celor descoperiți în anul 1980⁷, nasturi finiți dar rebutați (fig. 2/5-6), mînere (fig. 2/12-13), plăsele din care una în curs de prelucrare (fig. 2/11) și una finită (fig. 2/14), astragal cu una din marginile laterale aplatizate (fig. 2/7), alte obiecte cu destinație nedelușită (fig. 2/1-4, 8-10) toate confecționate din os, lacăt (fig. 3/1), cheie (?) (fig. 3/2), scoabă cu corp lățit (fig. 3/3), piesă de harnașament (fig. 3/4), agățătoare (fig. 3/15), agățătoare cu inel (fig. 3/7), potcoave (încălțăminte ?) (fig. 4/1), lamă cuțit (fig. 4/3), alte obiecte cu destinație nedelușită (fig. 3/8; fig. 4/2, 4), toate confecționate din fier, o mică sferă de plumb (fig. 3/6), o mărgea (fig. 4/6), fragmente ceramice, fragmente de sticlă etc.

Tudor Papisima

*

* *

II. SECTORUL LOCUINȚE. Cele câteva secțiuni (XXIX, XL, XLII și XLVI) practicate pe ambele laturi ale vechiului curs, încă vizibil, al Ialomiței, la vest de locuința cu fundații de piatră din sec. al XVI-lea, au stabilit că, cel puțin în zona sondată, terenul a fost mult răzuit de lucrările agricole. Nivelul de locuire și incendiu de la sfârșitul sec. al XVI-lea este complet răzuit, urmele sale apărând numai sporadic, iar cel mai vechi, din a doua jumătate a sec. al XV-lea, este extrem de

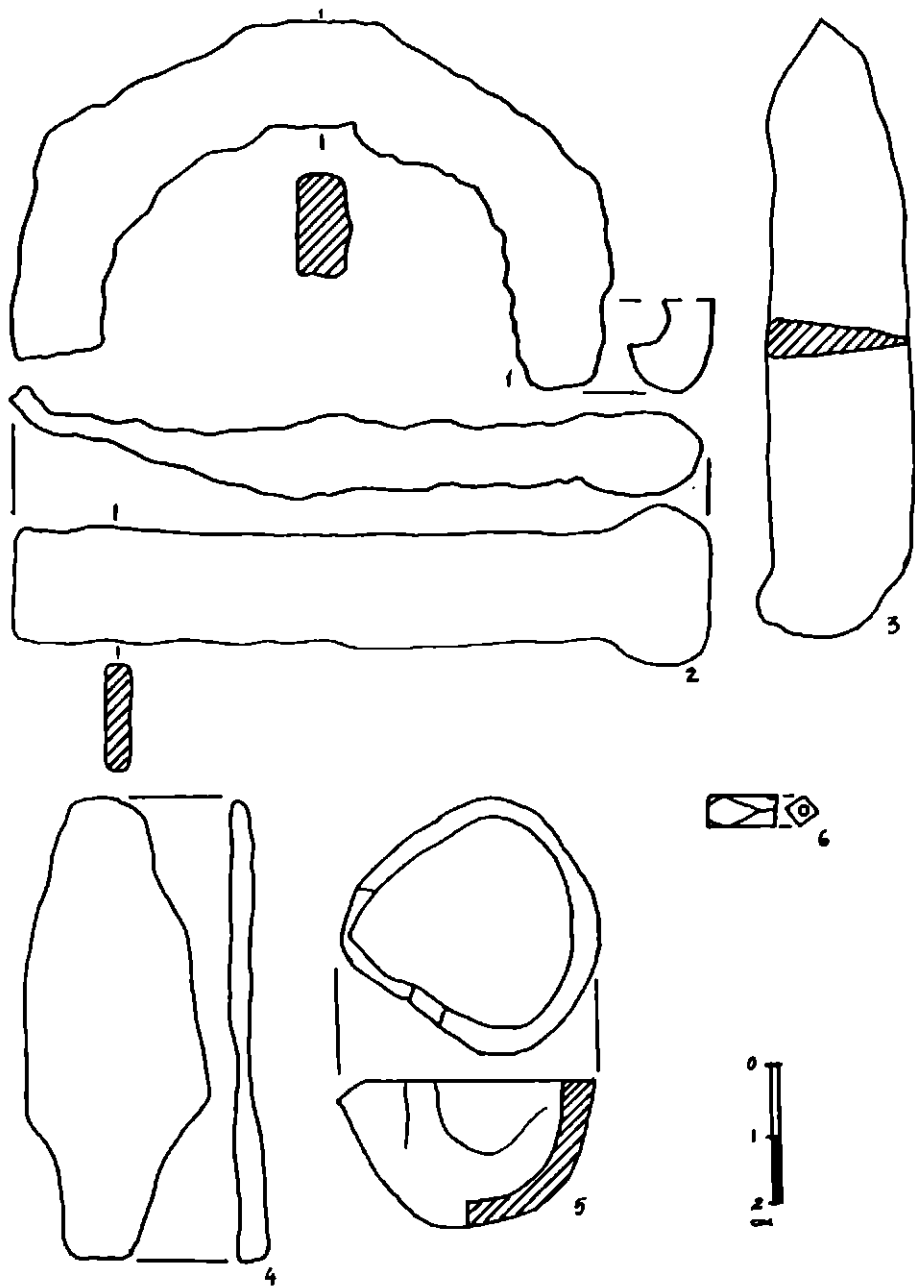


Fig.4 - Oraşul de Floci, 1981. Obiecte din fier (1-4), piatră (5), sticlă (6) din cuprinsul atelierului nr.2.

sărac în vestigii, ceea ce ne face să credem că secțiunile noastre din 1981 au fost efectuate în spațiul dintre locuințele sec.al XV-lea. Drept urmare au fost surprinse și cercetate numai resturile unei locuințe incendiate de la sfârșitul sec.al XVI-lea extrem de rău păstrate din cauza lucrărilor agricole ce au distrus cea mai mare parte a locuinței. Este vorba, oricum, de resturile unei locuințe din lemn, cu aceeași orientare și același sistem de construcție ca cele cercetate în campaniile precedente. În interiorul locuinței, pe porțiunile parțial păstrate ale podelei, au fost recoltate fragmente ceramice de oale-cahlă, fragmente de cahle smălțuite în culoare verde și cu figurini umane în relief, fragmente de plăci decorative traforate smălțuite și nesmălțuite, fragmente ceramice cu alveole pe umăr. Din păcate fragmentele sînt extrem de sfărîmate. Totuși au putut fi întregite două oale cu toartă, din pastă roșie-cărămizie, cu corpul bombat și marginea dreaptă, decorată la exterior cu linii paralele incizate (fig.5/1-2), precum și o pensetă de bronz (fig.5/5). În apropierea locuinței a fost găsită, o monură de la un inel decorată cu filigran (fig.5/6). Ceramice în general și cele două oale cu toartă în special datează resturile acestei locuințe incendiate la sfârșitul sec.al XVI-lea.

Dr.Lucian Chițescu

*
* *
*

III. SECTORUL BISERICA Nr.2 ȘI NECROPOLA AFERENTĂ.

Și în 1981 s-a continuat cercetarea necropolei din jurul bisericii nr.2 prin săparea secțiunilor XXXVII a (15 x 2 m) și XXXVIII b (13 x 2 m) în dreptul absidelor laterale ale edificiului de zid. Cele 44 morminte cercetate în această campanie, care se adaugă celorlalte 188 investigate anterior, au aceeași orientare și poziție ca cele precedente, dar sînt mult mai sărace ca inventar. Mormintele din apropierea zidurilor bisericii au fost săpate în pămîntul amestecat cu fragmente de cărămidă și moloz și sînt datate, pe bază de monede, în secolul al XVIII-lea, ceea ce confirmă presupunerea noastră mai veche că necropola a continuat să funcționeze și după dezafectarea bisericii nr.2⁶. Marea majoritate a mormintelor cercetate în 1981 au ca inventar numai monede turcești, perforate, foarte puțin lizibile, cele mai multe dintre ele aparținînd, cum am arătat deja, celei de a doua jumătăți a sec.al XVIII-lea și începutul celui următor (emisiuni ale sultanilor Abdul Hamid I, 1774-1789 și Selim al III-lea, 1789-1807)⁷.

Ca și în cazurile anterioare și gropile mormintelor dezvelite în 1981 străpung cele două nivele de locuire și incendiu din sec.al XV-lea și din sec.al XVI-lea⁸. Gropile a trei morminte, de pildă, (191, 192 și 194) au perforat podeaua unei locuințe lîngă soclul din pămînt ars al unei sobe lîngă care s-au găsit discuri ornamentale decorate cu brfuri în relief concentrice și fragmente ceramice provenind de la oale-cahlă

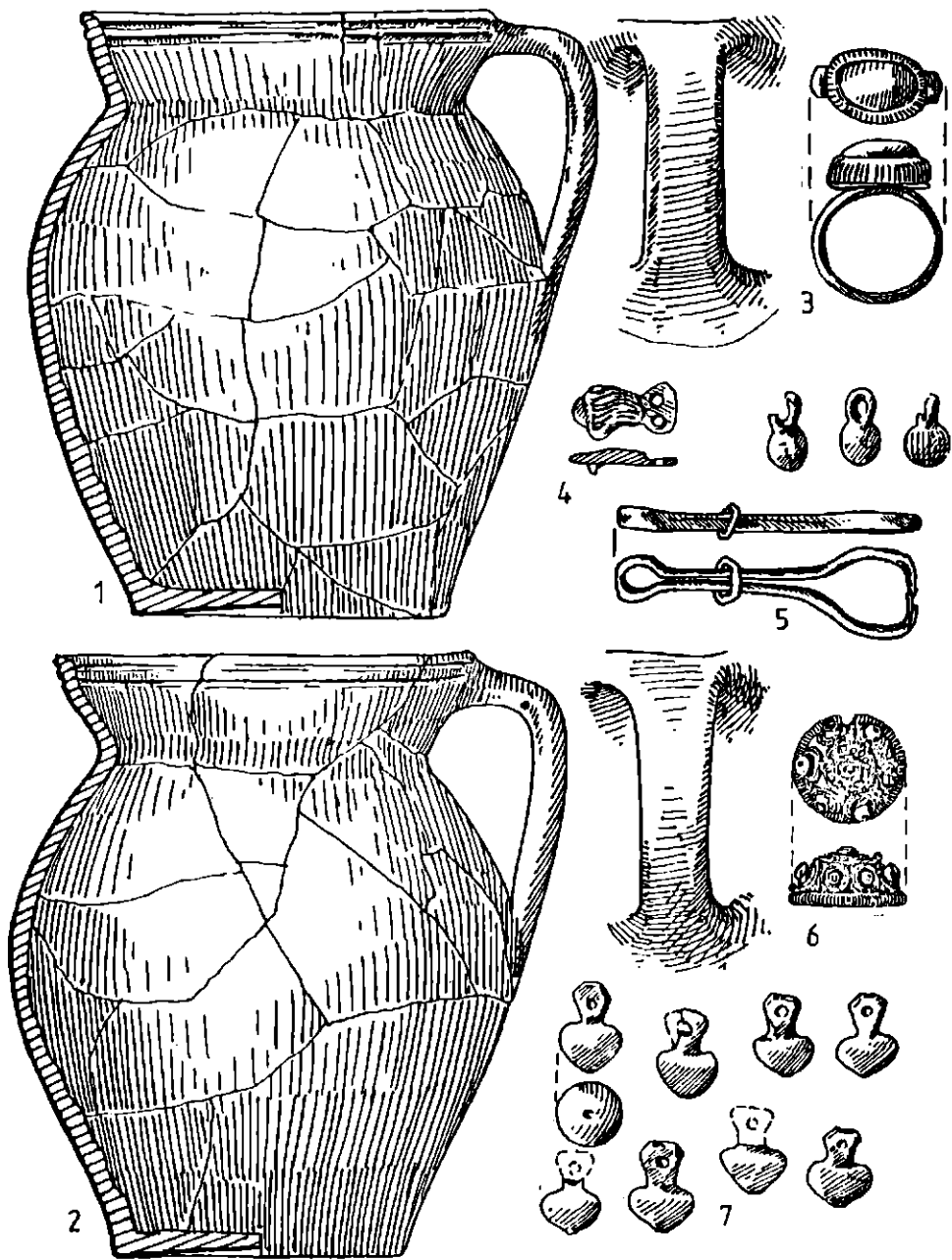


Fig.5 - Oraşul de Floci, 1981. Oale cu toartă, sec. al XVI-lea (1-2);
 podoabe, unelte și nasturi, sec. XVI-XVII (3-7).

său oale cu toartă. După ridicarea scheletelor s-a constatat, la adâncimea de -1,10 m, pe podeaua locuinței, o textură din fibre vegetale provenind, probabil, de la o rogojină. Aceeași peliculă de textură vegetală a fost surprinsă și în secțiunea XXXVIII b, deci pe latura nordică a cimitirului, constatare ce pare a demonstra că acoperirea podelelor locuințelor cu rogojini nu constituia o raritate la Orașul de Floci.

Deosebit de importantă rămîne însă constatarea că cea mai veche monedă medievală descoperită pînă acum în necropola nr.2 este și cea mai timpurie urmă arheologică clară descoperită pînă acum în vatra orașului medieval românesc de pe Ialomița. Este vorba de un cvarting emis de Sigismund I (1386-1437), bătut la Kremnitz, descoperit în secțiunea XXXVIII b, la adâncimea de 0,75 m, într-o zonă în care cel mai vechi nivel de locuire și incendiu este perforat de gropile unor morminte. Moneda de la Sigismund, găsită în cel mai vechi nivel de locuire al Orașului de Floci, confirmă întru totul și pe deplin conținutul izvoarelor scrise care atestă această așezare urbană românească începînd numai cu anul 1431⁹.

Prezentăm catalogul mormintelor cu inventar găsite în 1981, în continuarea celor deja prezentate din campaniile precedente.

- M. 190 (M. 98, S XXXVIII e, caroul 1, - 0,77 m), adult orientat est-vest, cu brațele distruse. Inventarul format din trei monede: para turcească, sec.al XVIII-lea, para emisă de Abdul Hamid I (1774-1789) și para datată 1781.
- M. 191 (M. 99, S XXXVIII a, caroul 1, - 0,75 m), copil cu poziția scheletului deranjată. Groapa mormîntului străpunge nivelul de dărîmături și moloz al bisericii nr.2 și suprapune soclul din pămînt roșu al sobei unei locuințe. Inventarul se compune din două monede: o para de la Selim III (1789-1807) și o para de la Abdul Hamid, 1789.
- M. 192 (M. 100, S XXXVIII a, carourile 1-2, - 0,52 m), adult dezvelit parțial. Groapa mormîntului a străpuns podeaua unei locuințe din sec. al XVI-lea. Inventarul constă din două monede: o para din 1793 și o monedă turcească puțin lizibilă din sec. al XVIII-lea.
- M. 193 (M. 101, S XXXVIII a, caroul 2, - 0,50 m), adolescent cu craniul întors ușor spre stînga, mîna stîngă îndoită cu palma pe abdomen, mîna dreaptă îndoită cu palma pe piept. Inventarul se compune dintr-un cercel cu montura din sticlă în formă de lacrimă, prinsă într-o ramă de metal decorată cu două bobite de coral, măregele mărunte, albastre, din sticlă, și o monedă complet ilizibilă.
- M. 194 (M. 102, S XXXVIII a, caroul 2, - 0,80 m), adult parțial dezvelit, cu capul și toracele în poziții normale, brațele îndoite din cot cu palma dreaptă pe stern, iar cea stîngă pe bazin. Se păstra parțial lemnul de la sicriu. Inventarul constă într-o monedă ungurească emisă de Vladislau al II-lea (1490-1516).
- M. 196 (M. 104, S XXXVIII a, caroul 2, - 0,54 m), copil cu scheletul conservat parțial. Se păstra aproape integral lemnul sicriului. Inventarul se compune din trei monede turcești: o para de la Abdul Hamid;




Fig.6 - Oraşul de Floci, 1981. Oale cu toartă, sec. al XVI-lea.

(1774-1789), două parale de la Selim III, una din 1791 și alta din 1780-1807.

- M. 199 (M.107, S XXXVIII a, caroul 3, -0,90 m) adult în poziție normală, cu brațele îndoite din cot cu palma dreaptă pe piept, iar cea stângă pe abdomen. Groapa mormintului taie podeaua și bîrna peretelui despărțitor de la locuința cu sobă. Inventarul se compune dintr-o monedă de la Murad al III-lea (sec.XVI), un inel din argint cu piatră ovală montată în casetă (fig.5/3), piesă asemănătoare cu alta găsită în campaniile anterioare¹⁰ și din copci simple (moși și babe).
- M. 208 (M.116, S XXXVIII a, caroul 2, -1,10 m), adult în poziție normală, aflat parțial sub M.194, cu brațele îndoite din cot cu palma dreaptă pe piept, iar stînga pe abdomen. Inventarul se compune din nasturi de os (fig.5/7), asemănători cu cei descoperiți în cele trei ateliere de prelucrat osul cercetate pînă acum la Orașul de Floci¹¹, cît și în inventarul altor morminte din aceeași necropolă nr.2, date în sec.XV-XVII.
- M. 209 (M.117, S XXXVIII b, caroul 6, -0,80 m), adult cu poziția normală, cu brațele îndoite din cot și palmele pe abdomen. Inventarul constă într-o para emisă de Selim III.
- M. 213 (M.121, S XXXVIII b, caroul 6, -0,70 m), adult cu brațele îndoite din cot cu palma dreaptă pe bazin, iar cea stîngă pe abdomen. Inventarul se compune din doi nasturi globulari din metal comun, mediocru conservați și databili în sec.al XVI-lea¹², precum și dintr-o monedă complet ilizibilă.
- M. 216 (M.124, S XXXVIII b, caroul 5, -0,78 m), adult în poziție normală cu brațele îndoite din cot și palmele așezate pe bazin. Inventarul constă într-o monedă turcească emisă de Murad III (1574-1595).
- M. 219 (M.127, S XXXVIII b, caroul 5, -0,77 m), copil în poziție normală, cu brațele îndoite din cot și palmele așezate pe abdomen. Inventarul constă dintr-o monedă ungurească emisă în 1553.
- M. 220 (M.128, S XXXVIII b, caroul 5, -0,65 m), adult în poziție normală, cu palmele adunate pe abdomen. Inventarul constă într-o monedă turcească emisă de Selim II (1566-1574).
- M. 225 (M.133, S XXXVIII b, caroul 5, -0,90 m), adult în poziție normală, cu brațele îndoite din cot, palma dreaptă pe abdomen, iar cea stîngă pe bazin. Inventarul constă într-o monedă ungurească de la Leopold I (1657-1705).
- M. 226 (M.134, S XXXVIII b, caroul 4, -0,96 m), adult în poziție normală, cu palmele adunate pe piept. S-a păstrat lemnul de la sicriu. Groapa mormintului a ajuns pînă la textura din fibre vegetale de pe podeaua locuinței din sec.al XVI-lea. Inventarul constă în paiete metalice rotunde, perforate, găsite la cap, fragmente din țesătură de in cu fir metalic și patru monede, dintre care numai una a putut fi citită. Este vorba de o monedă lurcească emisă de Mahmud II (1808-1839). Este, pînă acum, cea mai tîrzie monedă găsită la Orașul de Floci.

- M. 229 (M.137, S XXXVIII b, carourile 3-4, -1,10 m),adult în poziție normală. Inventarul constă într-o para din sec.al XVII-lea.
- M. 232 (M.140, S XXXVIII b, caseta 4, -1,15 m), adult cu scheletul deranjat. Inventarul constă în mărgelile de sticlă, rotunde de mici dimensiuni, diferite colorate și o monedă ungurească din sec. al XVI-lea.

Anca Păunescu

NOTE

- 1 Rezultatele cercetărilor arheologice efectuate anterior la Orașul de Floci sînt publicate în volumele editate de Muzeul Național de Istorie al R.S.R., Cercetări arheologice, III, București, 1979, p. 199-246 (campaniile anilor 1975-1977), Cercetări arheologice, IV, București, 1981, p.120-143 (campaniile anilor 1978 și 1979) și Cercetări arheologice, V, București, 1982 (campania anului 1980).
- 2 Lucian Chișescu, Tudor Papasima, Petre Vlădilă, Venera Radulescu și Anca Păunescu, Cercetările arheologice de la Piuă Petrii (Orașul de Floci, jud. Ialomița), în Cercetări arheologice, V, p.130.
- 3 Ibidem, p.157, nota 6.
- 4 Ibidem, p.132.
- 5 Ibidem, p.136, fig.4/2.
- 6 Ibidem, p.150.
- 7 Mulțumim colegei Paraschiva Stancu și pe această cale pentru identificarea monedelor din inventarul mormintelor cercetate.
- 8 Cercetări arheologice, V, p.147.
- 9 Ibidem, p.132-137, 141, fig.7.
- 10 Cercetări arheologice, III, p.233, fig.13/3.
- 11 Cercetări arheologice, V, p.129-140.
- 12 Ibidem, p.153-154, fig.10/16-17.

RECHERCHES ARCHÉOLOGIQUES À PIUA PETRII (LA VILLE DE FLOCI), DÉP. DE IALOMIȚA

Résumé

La VII^{ème} campagne archéologique déroulée en 1981 sur l'emplacement du centre urbain roumain La Ville de Floci nous a permis d'investiguer intégralement l'atelier no 2 où on fabriquait des objets en os (fig.1) daté dans la première moitié du XVII^e siècle. Dans le secteur des habitations en torchis sur cadre de bois ont été découverts des matériaux du XVI^e siècle (fig.5/1,2,5). Dans le secteur de l'église no 2 ont été investiguées 44 tombes qui s'ajoutent aux 188 tombes investiguées antérieurement, toutes datées entre le XV^e et XIX^e siècles. Le:

plus ancien témoignage archéologique relatif au début de la vie urbaine de la Ville de Floci est constitué par une monnaie de Sigismund I^{er} (1386-1437) découverte en 1981 dans la nécropole qui est placée autour de l'église no.2. Elle confirme l'information comprise dans les sources écrites qui mentionnent l'existence de cette ville dans la plaine roumaine depuis 1431.

LÉGENDE DES FIGURES

- Fig.1 - La ville de Floci, 1981. Plan de l'atelier no.2 où on fabriquaient des objets en os.
- Fig.2 - La ville de Floci, 1981. Objets en os trouvés sur l'étendue de l'atelier no.2.
- Fig.3 - La ville de Floci, 1981. Objets en fer (1-5,7-8) et plomb (6) trouvés sur l'étendue de l'atelier no.2.
- Fig.4 - La ville de Floci, 1981. Objets en fer (1-4), pierre (5), verre (6) trouvés sur l'étendue de l'atelier no.2.
- Fig.5 - La ville de Floci, 1981. Pots à l'anse, XVI^e siècle (1-2); objets de parure, outils et boutons, XVI^e-XVIII^e siècles (3-7).
- Fig.6 - La ville de Floci, 1981. Pots à l'anse, XVI^e siècle.

DATE PRELIMINARE ANTROPOLOGICE ASUPRA MATE-
RIALULUI OSTEOLÓGIC UMAN DESCOPERIT LA PIUA
PETRII (ORAȘUL DE FLOCI) ÎN 1981

de LAURENȚIA GEORGESCU

Cercetările arheologice ale Muzeului Național de Istorie al R.S. România, Secția de istorie medie^{*)}, în necropola medievală a bisericii nr.2 au dus la descoperirea a 44 de morminte singulare sau duble. Starea de conservare a materialului osos a permis studierea a numai 55 de subiecți. Arheologul Anca Păunescu încadrează acest material ca aparținând secolelor XVI-XVIII. Necropola nefiind exhaustiv cercetată, noi facem doar o caracterizare a structurii antropologice a grupului uman exhumat în 1981.

Distribuția pe grupe de vîrstă și sex a subiecților studiați ne prezintă următoarea situație:

T A B E L I

Repartiția pe grupe de vîrstă și sex a subiecților din
necropola bisericii nr.2 de la Piuă Petrii(1981)

Vîrsta	bărbați	femei	sex nedeterminabil	Total
Biologică-cronologică	nr.caz.	nr.caz.	nr.caz	nr.caz.
Infans I. (0-7 ani)	-	-	7	7
Infans II. (7-14 ani)	-	1	-	1
Juvenes (14-20 ani)	-	1	-	1
Adultus (20-30 ani)	-	3	-	3
Maturus I-II și III (30-60 ani)	14	9	-	23
Senilis (60-x ani)	-	-	-	-

*) Aducem mulțumirile noastre conducerii Muzeului Național de Istorie al R.S. România pentru condițiile de studiu pe care ni le-a pus la dispoziție și arheologului Anca Păunescu care ne-a încredințat materialul osteologic uman și ne-a dat toate datele solicitate.

În urma studierii acestui grup uman constatăm: o mortalitate aproximativ egală în rândul bărbaților și a femeilor cu ponderea deceselor între limitele de vîrstă 30-50 de ani; o mortalitate crescută (raportată la numărul de cazuri) la copii din grupa de vîrstă infans I (0-7 ani).

Studiul de detaliu ne dă următoarele aspecte:

- Forma neurocraniului în norma verticală la bărbați și femei este frecvent: sfeno-romboidală, sfeno-ovoidală, iar în norma occipitală în majoritate prezintă forme de casă-bombă cu două excepții de formă bombă.

Fețele prezintă forme cu profil facial ortognat, mezognat; în majoritate orbitale sînt hipsiconche. Indicele nazal grupează majoritatea subiecților masculi în categoria camerin, iar subiecții feminini în cea leptorin (în celelalte categorii avînd cîte unul sau doi subiecți). Marginea inferioară a aperturii piriforme este în majoritate antropină, cu un singur caz de fossă prenazală și unul de fossă moderată. Malarele oscilează între formele de lățime sub medie, spre medie și lată-temporalizată, cu un singur caz de frontotemporalizare. Mandibulele au forme gracile la femei și forme gracile spre robust și foarte robust cu gonioane puternic răsfrînte înafară la bărbați. Raportul dintre lățimea minimă a frunții și lățimea gonioanelor ne arată o dezvoltare medie și puternică, Indicele facial total scoate în evidență faptul că ponderea o avem în grupa mezoprosopă la femei și bărbați cu două cazuri leptoprosop la femei (în celelalte categorii avem cîte un subiect).

- Indicele cranian de orizontalitate ne arată o frecvență mai mare a subiecților masculini în grupa mezo-brahicrană (în celelalte cazuri noi avem cîte un singur caz); la femei ponderea noi o avem în grupa mezo-dolicocrană.

- Lățimea craniului raportată la înălțime scoate în evidență că atît subiecții masculini, cît și cei feminini se grupează în categoriile tapeino-metriocrană. Majoritatea subiecților masculini, în cazul indicelui fronto-transversal, fac parte din categoria metriometopă (cu subiecți mai puțini în categoria eurimetop-stenometop). Subiecții feminini se încadrează în grupul eurimetop (cu cîteva cazuri metriometop-stenometop).

- Talia subiecților este mijlocie spre înaltă la femei și bărbați.

Analiza grupului uman exhumat în 1981 din necropola bisericii nr.2 de la Piuă Petrii ne arată că subiecții se integrează din toate punctele de vedere între limitele de variație metrice și morfologice ale eșantioanelor studiate de noi pînă în prezent la necropola bisericii nr.2 de la Piuă Petrii.

Subiecții care ne-au parvenit pentru studiu aparțin grupului de forme europoide cu metisajul care a caracterizat și celelalte serii (nordic, dinaric, metiteranian, alpin), justificat prin poziția pe care o avea această așezare într-o zonă de tranzit și schimb comercial intern și extern a Țării Românești din evul mediu.

SONDAJUL ARHEOLOGIC DE PE TERITORIUL COM. FIERBINȚI-TÎRG, JUD. IALOMIȚA

de CONSTANTIN ISĂCESCU

Începînd cu anul 1979 a fost declanșată o vastă campanie de identificare, cercetare și protejare a siturilor arheologice de pe cursul râului Ialomița, între localitățile Dridu și Gruiu, unde urmau să desfășoare ample lucrări de hidroameliorație. În această acțiune se înscrie și cercetarea de informare de pe teritoriul comunei Fierbinți-Tîrg, la punctul numit de localnici "Valea lui Busuioc". Locul se află la aproximativ 2 km NE de localitatea amintită, pe malul stîng, mai înalt, al Ialomiței, în perimetrul grădinilor de legume al C.A.P.-ului. Aici, pe o suprafață ce măsoară aproximativ 200 m lungime de-a lungul râului și 90 m adîncime, au fost culese fragmente ceramice de tip Dridu și Sîntana de Mureș. Terenul fiind acoperit de culturi agricole cu recoltare tîrzie, nu a fost posibilă decît deschiderea unei singure secțiuni, de sondaj, de 75 m x 1 m, cu orientare E-V, perpendiculară pe direcția cursului apei. S-a constatat următoarea situație stratigrafică:

- pînă la adîncimea de circa 0,40 m găsim pămînt vegetal impregnat cu materiale ceramice feudale din sec.XV-XVI și fragmente ceramice de tip Dridu. Sporadic apare și ceramică Sîntana de Mureș și Latene, antrenată la suprafață de lucrări agricole, ori de numeroase gropi feudale existente;

- nivel de locuire din sec.al IV-lea e.n. aparținînd purtătorilor culturii Sîntana de Mureș, aflat la adîncimea de 0,40-0,70 m, în pămînt brun-cenușiu;

- nivel de locuire getică la adîncimea de aproximativ 0,90-1,10m, la baza unui strat de pămînt brun-castaniu ce suprapune pămîntul galben-cenușiu, steril arheologic.

Secțiunea a intersectat o locuință din sec.al IV-lea e.n. Dat fiind culturile agricole din împrejurimi, cercetarea efectuîndu-se într-o zonă strict limitată ce ne-a fost acordată de beneficiarii acestora, nu a fost posibilă extinderea cercetării locuinței. Asupra acesteia vom reveni. În profilul de sud al secțiunii erau vizibile 3 gropi feudale, din care una era adîncită pînă la pămîntul galben. În umplutura lor au fost antrenate și fragmente ceramice de tip Sîntana de Mureș și Dridu. Lucrările agricole, în special arăturile adînci, au afectat ultimele nivele de locuire. În timp ce așezarea din sec.al IV-lea e.n. a fost doar parțial deranjată, așezările de tip Dridu și din sec.XV-XVI ne sînt semna-

lăte doar de abundența materialelor ceramice și a resturilor din lut arșale vetrelor de foc și locuințelor din zonă.

Materialul recoltat se prezintă astfel:

I. CULTURA LATÈNE GETO-DACICĂ. Nivelul de locuire, surprins pe toată lungimea secțiunii, conține inventar. aproape în exclusivitate ceramic. Sînt prezente cele două principale categorii: ceramica lucrată cu mîna și ceramica lucrată la roată. După compoziția pastei, în cadrul ceramicii lucrate cu mîna distingem trei grupe: ceramica cu nisip grosier ca degresant, de calitate inferioară, arșă oxidant (pl. I/9, 2, 5); ceramica cu cioburi pisate și nisip în compoziția pastei, de calitate inferioară, arșă oxidant (pl. I/4, 7); o grupă mai puțin numeroasă o formează ceramica lucrată mai îngrijit, cu nisip mai fin ca degresant, cu suprafața acoperită de un slip brun-cărămiziu (pl. I/1, 3, 8). Formele ceramice prezente în cele trei grupe sînt, în general, vasele de tip "clopot" și "sac", ornamentate cu brîuri circulare, alveolate ori crestate, intercalate de proeminențe. Mai rar, apar fragmente de căni și cupe (pl. I/3).

Ceramica lucrată la roată este prezentă doar prin două fragmente (mai puțin de 1% din totalul materialului ceramic recoltat). Unul din acestea provine de la o strachină cu buza întoarsă spre interior, modelată din pastă fină de culoare gălbuie (pl. I/6). Al doilea fragment lucrat la roată provine de la un lebes: toarta cu un fragment de la partea superioară. Toarta, așezată vertical pe buza vasului, prezintă o șanțuire longitudinală, iar la extremități este încadrată de două proeminențe conice. Ceramica este fină, cenușie (pl. II/1). Forme asemănătoare sînt cunoscute la Gătejeni¹, Zimnicea², Tigveni³, Histria⁴, ș.a., datînd între sfîrșitul sec. al V-lea și mijlocul sec. al IV-lea f.e.n.

Ceramica descrisă prezintă caracteristicile unei faze mai timpurii, din sec. IV-III f.e.n., a culturii Latène geto-dacice.

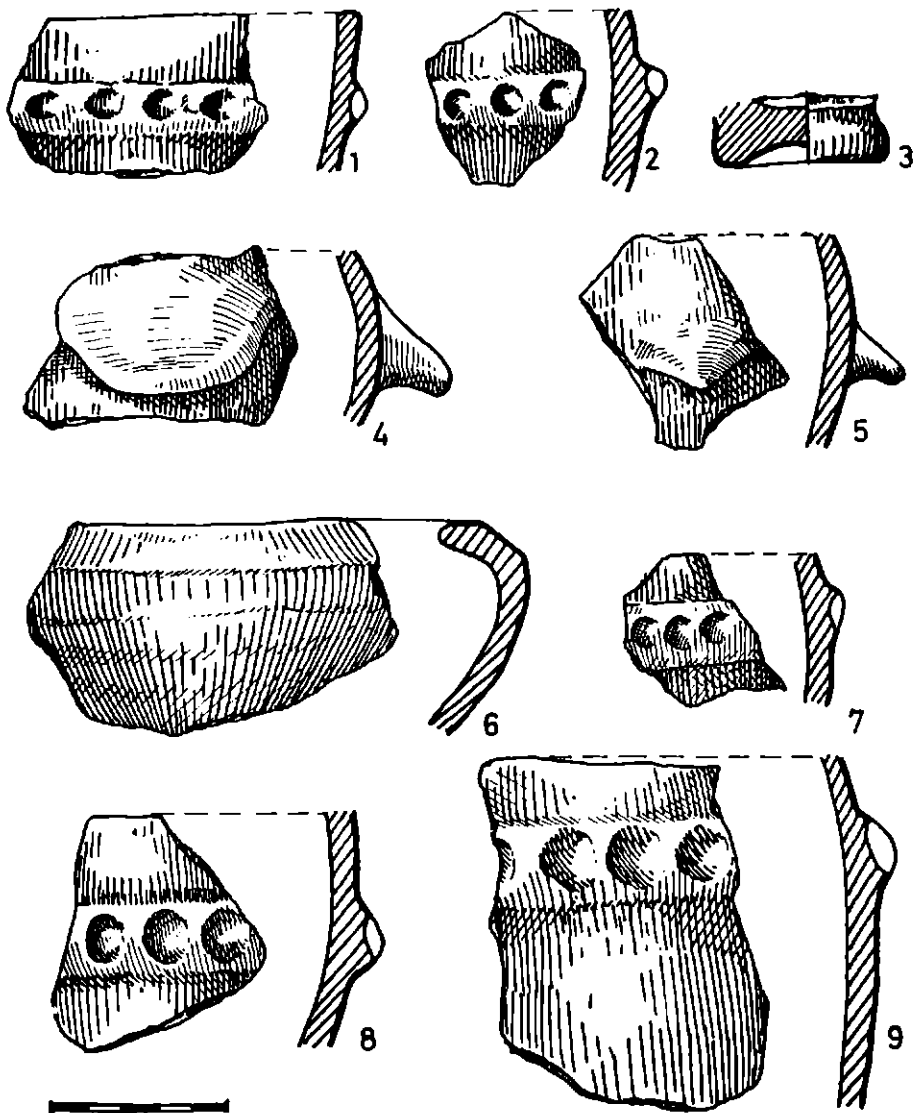
Singurul obiect de metal descoperit în stratul de cultură este o piesă de harnașament din fier (pl. V/8).

II. CULTURA SÎNTANA DE MUREȘ. Materialul arheologic este preponderent ceramic și, ca în toate celelalte așezări ale purtătorilor acestei culturi, aparține celor două principale categorii: ceramica lucrată cu mîna și cea lucrată la roată. Ceramica lucrată cu mîna constituie un procent foarte mic (circa 2%). Pasta are aspect grosolan, cu nisip și cioburi pisate în compoziție. Puținele fragmente de vase găsite nu prezintă elemente de decor și nu profilează clar forme ceramice.

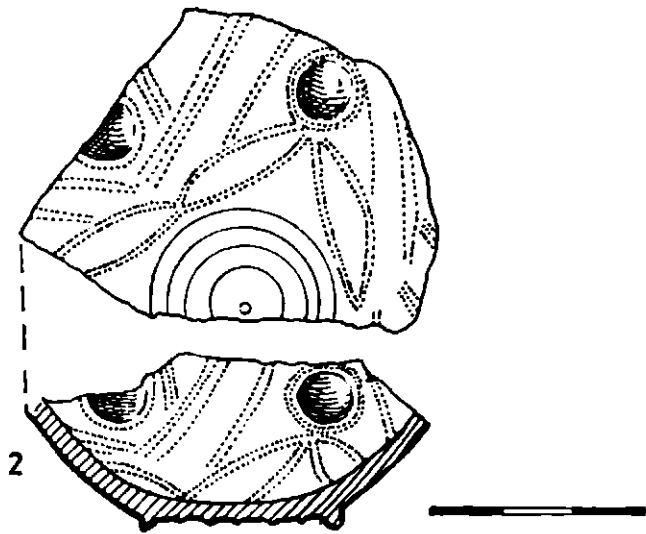
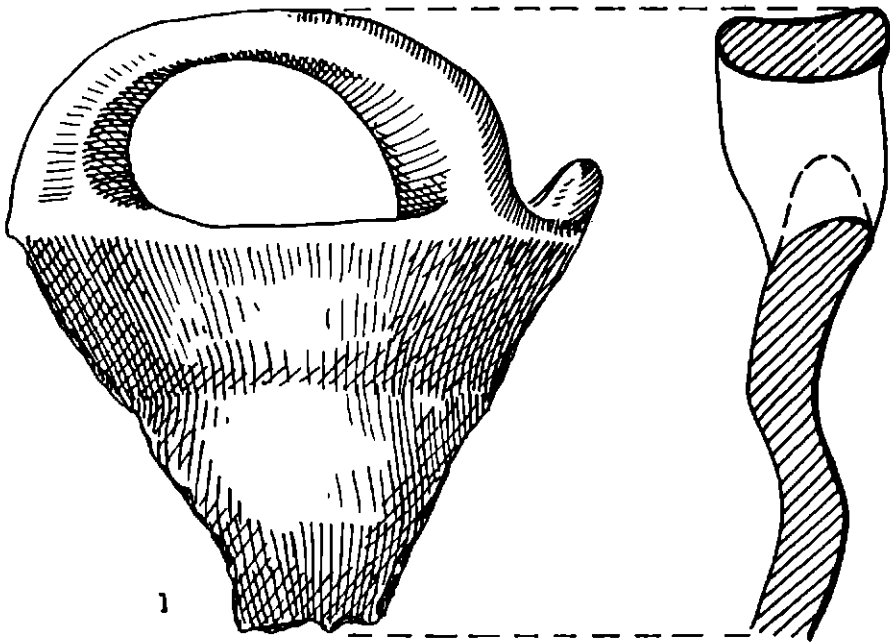
În cadrul ceramicii lucrate la roată distingem două grupe:

- ceramica cenușie, din pastă nisipoasă, de tradiție romană. Majoritatea fragmentelor provine de la vase-borcan (pl. III/1), unele decorate cu benzi de incizii circulare, trasate deasupra liniei de maximă rotunjire. Un alt tip ceramic - cana - ne este semnalat de fragmente, în special toate scurte și masive, cu secțiunea ovală, cu arcuire mică;

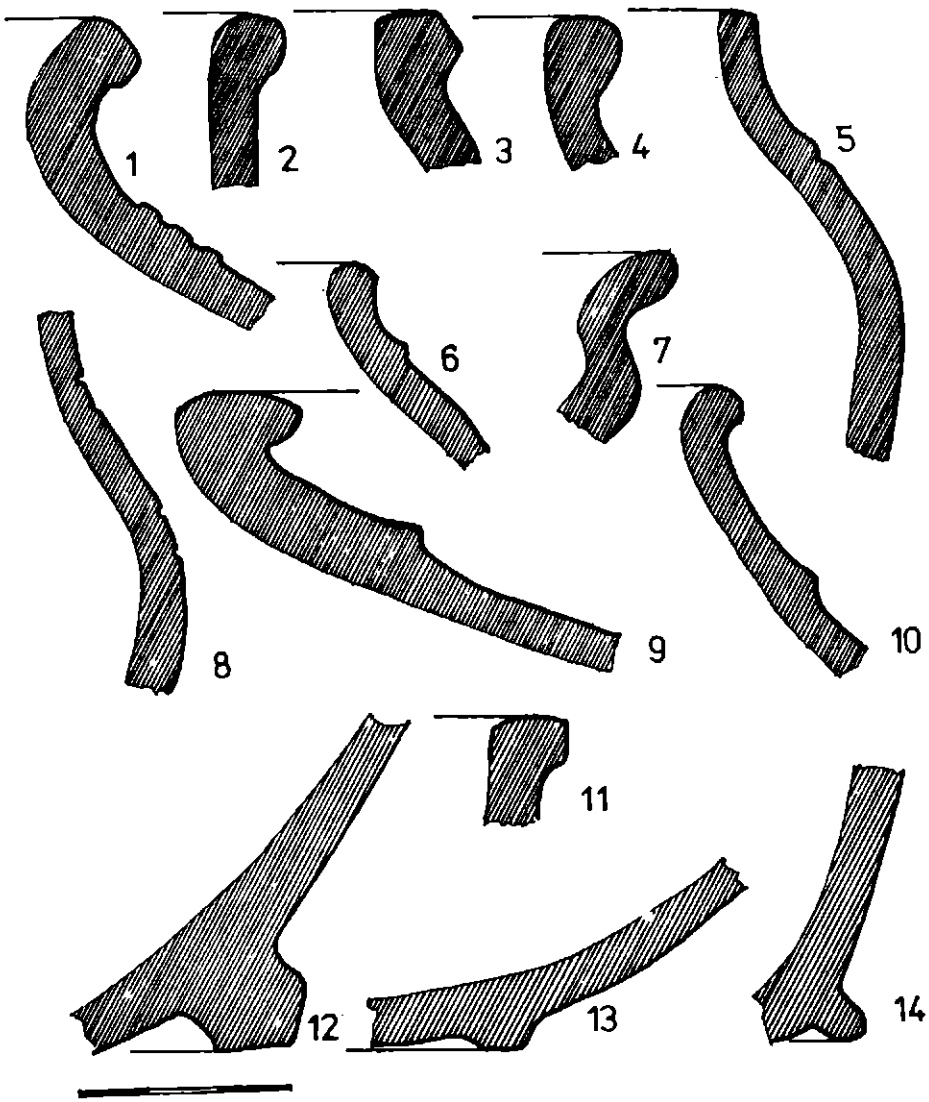
- ceramica cenușie fină este cea mai numeroasă. Oferă un bogat



Pl. I - Ceramică Latène lucrată cu mîna (1-5, 7-9) și la roată (6).



Pl. II -.1. Fragment de lebes; 2. Ceramică din sec. al IV-lea e.n. ornamentată cu alveole și impresiuni cu roțița.



Pl.III -.Ceramică cenușie, fină, lucrată la roată, de tip Sântana de Mureș.

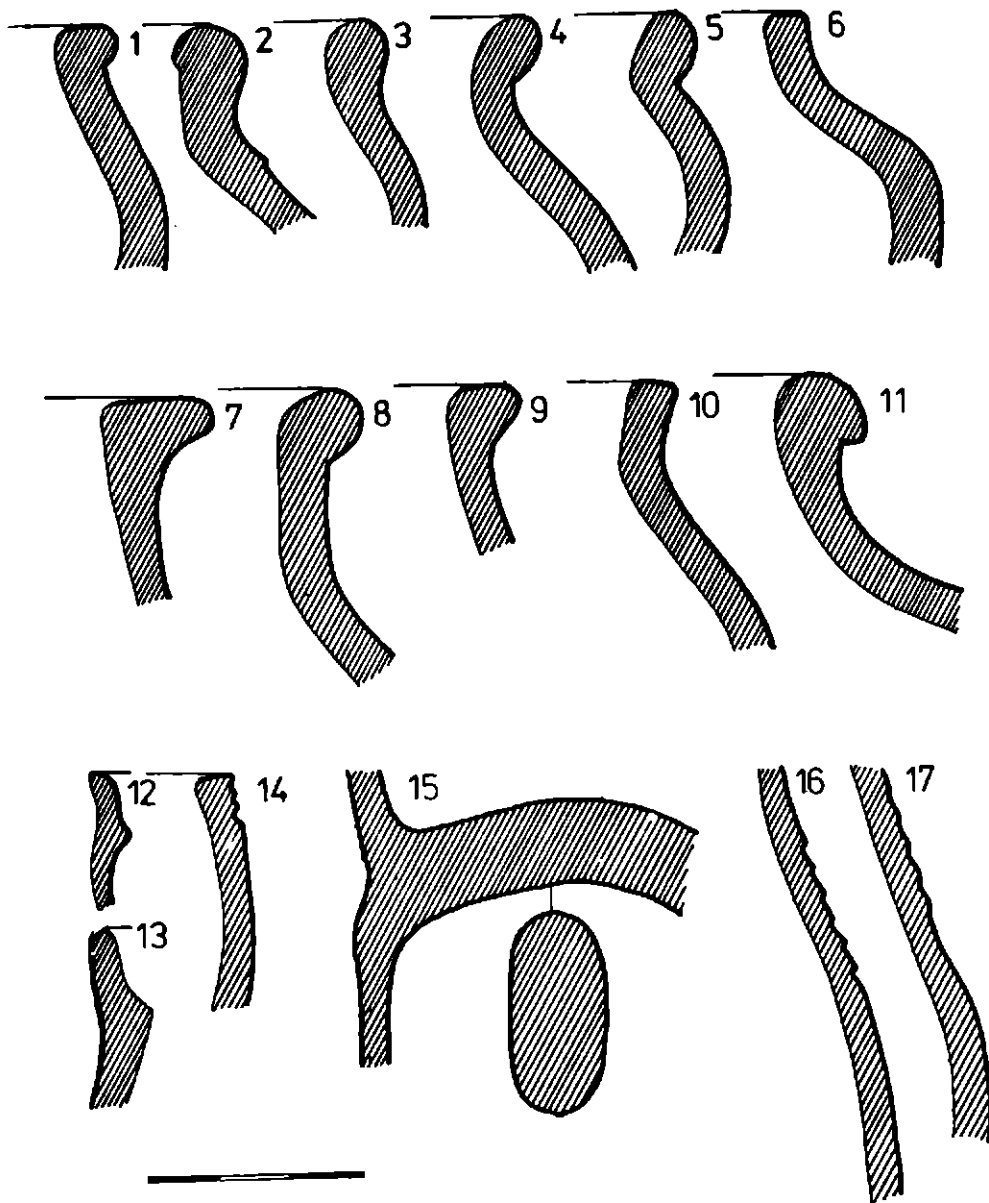
repertoriu de forme comune, de altfel, așezărilor Sântana de Mureș-Cerneahov, precum: castroane cu buza dreaptă ori ușor răsfrântă în exterior, cu marginea rotunjită și cele cu buza îngroșată spre exterior, cu marginea rotunjită sau dreaptă (pl.III/2-6, 8, 10-14); farfurii cu profilul în forma literei "S" (pl.III/7); oale cu corpul scund și larg, cu buza răsfrântă (pl.III/9).

În stratul de cultură au fost găsite și câteva obiecte din metal: fragmentul unei lame drepte de cuțitaș din fier (pl.V/4); o cataramă din fier, cu corpul oval, rotund în secțiune, cu dimensiunile de 4,4 x 2,6 cm (pl.V/7); o cheie fragmentară din fier, partea păstrată având 0,110 m lungime (pl.V/5). Unul din capete este curbat în formă de cfr-lig. Partea activă a cheii este ruptă din vechime. Astfel de piese, destul de frecvente în cultura Pșevorsk⁵, sînt foarte rare în complexele Sântana de Mureș-Cerneahov⁶. Pe teritoriul țării noastre, exemplare asemănătoare sînt cunoscute la Mogoșani și Spanțov⁷.

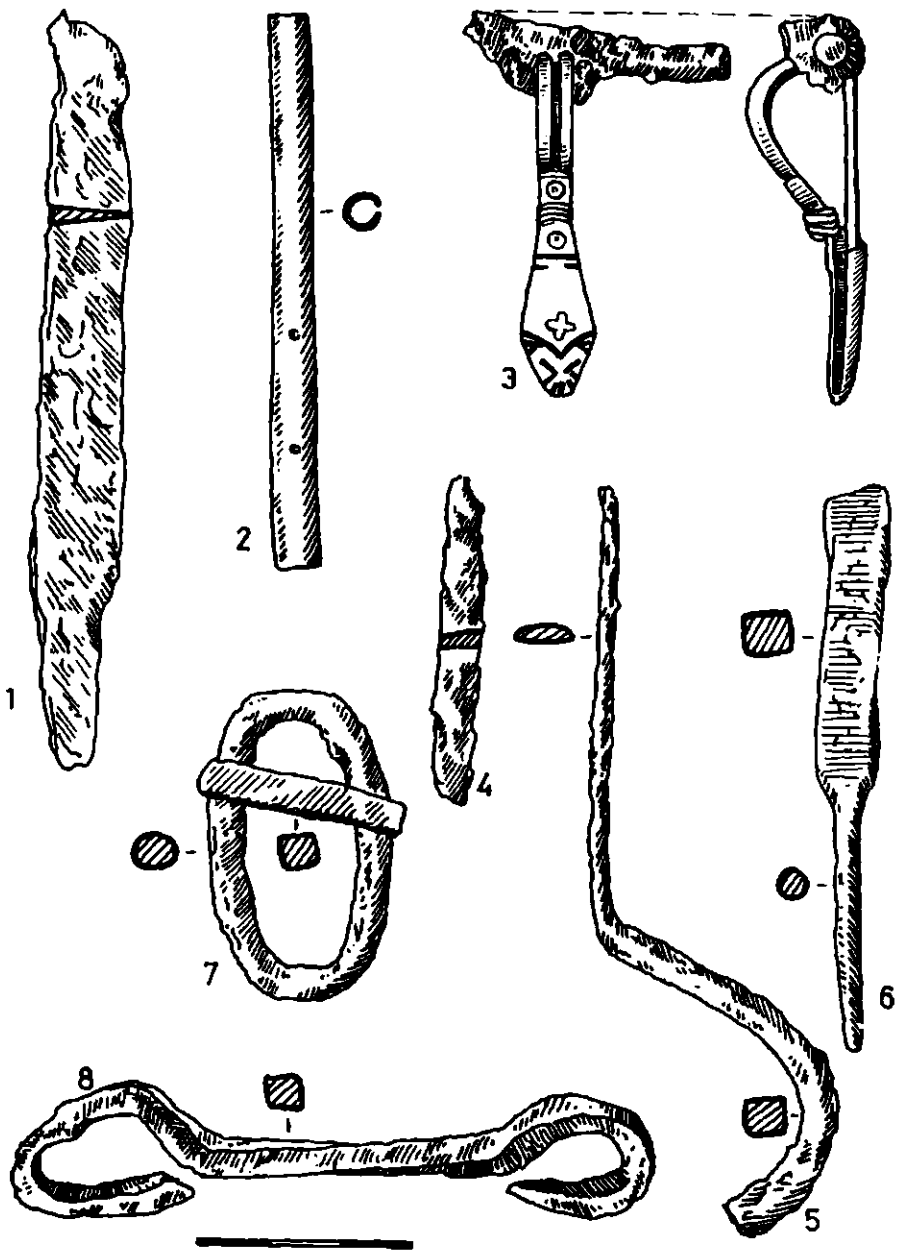
După cum am mai arătat, secțiunea a intersectat o locuință de tip semibordei, a cărui groapă, cu pereții ușor înclinați, avea 3,20 m lungime și aproximativ 0,60 m adîncime. Podeaua, neamenajată, se afla la limita pămîntului galben (- 1,10 m). Nu au apărut urme de vatră, ori gropi de țărushi. Inventarul ceramic - fragmente de vase, nici unul întregibil - are aspect unitar cu cel din stratul de cultură prezentat mai sus. De remarcat este doar prezența unui fragment de ceașcă ornamentată cu alveole și impresiuni punctiforme succesive realizate cu roțița (pl.II/2). Ceramica ornamentată, mai rar, în această tehnică este semnalată în întreaga arie, într-o fază mai timpurie, a culturii Sântana de Mureș-Cerneahov. La noi este cunoscută, printre altele la Tîrșor⁸, Olteni⁹, Ionășeni¹⁰, Botoșani-Dealul Căramidăriei¹¹.

Pe podeaua locuinței au mai fost găsite, grupate, patru greutate mari, tronconice (cu înălțimea de 14-16 cm și latura bazei de 10-14 cm), din lut cu nisip, pietricele și granule mari (3-8 mm) de cioburi pisate. Pasta este sfărîmicioasă, prost arsă.

Cîteva obiecte din metal completează inventarul locuinței: fragmentul unui obiect din fier (cu lungimea de 8 cm și grosimea de 7mm) folosit, probabil, ca unealtă, lucrat dintr-o bară cu secțiunea patrată, rotunjită și mult subțiată spre vîrf (pl.V/6); un tub din tablă subțire de cupru (8 cm lungime și 5mm diametru), prevăzut cu două șiruri de orificii diametral opuse (pl.V/2); un cuțit din fier cu lama dreaptă, fragmentară, prelungită printr-un peduncul de fixare (pl.V/1); o fibulă din argint de tipul "mit ungeschlagenem Fuss". Resortul (doar parțial păstrat) este bilateral, lung, cu axul din fier. Arcul este îngust. Picioarul este lățit romboidal. Partea întoarsă pe dedesubt a picioarului este prevăzută cu o prelungire înfășurată, în trei spire, pe corp, la limita dintre arc și picior, cu vădit rol ornamental. La acesta se adaugă un decor bogat realizat prin incizie ori ștanțare (pl.V/3). Acest tip de fibulă, mai rar înflorit în regiunile Dunării de Jos, își are unele analogii în aria culturii Sântana de Mureș de pe teritoriul țării noastre la



Pl.IV - Ceramică de tip Sântana de Mureș lucrată la roată: ceramică nisipoasă (1,4,5) și ceramică fină (2,3,6-9). Ceramică de tip Dridu (10,11). Ceramică medievală, sec.XV-XVI (12-17).



Pl. V - 8, Piesă de harnașament, sec. IV-III f.e.n.; (1-7), Podoabe și unelte, sec. al IV-lea e.n.

la Gherăseni¹², Tîrgșor¹³ (tipul Id) ș.a. Poate fi datată la începutul sec.al IV-lea e.n., ajutînd, astfel, la o mai exactă încadrare cronologică a așezării

III. CULTURA DRIDU. Fragmentele ceramice aparținînd acestei culturi au fost găsite în stratul de pămînt vegetal, antrenate la suprafață de lucrările agricole. Materialul, destul de sărac, nu ne îngăduie să profilăm decît două forme ceramice:

- oala cu corp înalt și umărul cu o arcuire largă, cu buza scurtă și puțin răsfrîntă spre exterior (pl.IV/10). Sînt lucrate la roată înceată, din pastă cu amestec de nisip și pietricele, brun-cărămizie. Prezintă obișnuitul decor realizat cu pieptenele - incizii orizontale, rare, profunde, cu aspect neuniform din cauza impurității pastei;

- oale cu umărul mai pronunțat, gîtul scurt și buza îngroșată spre exterior (pl.IV/11). Sînt lucrate, de asemenea, la roată înceată, din pastă mai fină, de culoare brună. Ornamentul, incizat cu pieptenele, linii orizontale și în val, este îngrijit executat.

Ambele tipuri aparțin categoriei ceramice "A" definită la Dridu¹⁴.

IV. EPOCA FEUDALA. Gropile feudale surprinse în secțiune, mai puțin stratul de suprafață, conțineau fragmente de vase, majoritatea căni și ulcioare, ce prezintă profile specifice ceramicii medievale din sec.XV-XVI (pl.IV/12-17).

Sondajul arheologic de la Fierbinți-Tîrg se alătură, cu noi informații, rezultatelor amplei acțiuni pe care specialiștii muzeelor noastre, o dedică cunoașterii trecutului istoric.

NOTE

- 1 Gh.I.Petre, Necropola și așezarea din epoca bronzului de la Gătejani, în SCIV, 4, 1971, p.557-565, fig.3/4.
- 2 Istoria României, vol.I, Edit.Academiei, București, 1960, p.221, fig.51/2.
- 3 Alexandru Vulpe și Eugenia Popescu, Contribution à la connaissance des débuts de la culture gëto-dacique dans la zone subcarpatique Vlcea-Argeș (La nécropole tumulaire de Tigveni), în "Dacia", N.S., XVI, 1972, p.75-112, fig.5/5..
- 4 Petre Alexandrescu, Un groupe de céramique fabriquée à Istros, în "Dacia", N.S., XVI, 1972, p.113-132, fig.4/3 și 5/1.
- 5 Crystina Przewozna, în "Fontes arhaeologiae posnanienses", V, 1954, p.114.
- 6 Cîteva exemplare sînt cunoscute în cimitirele Cerneahov din Ucraina - v. I.V.Kunarenko, în SA, XXII, 1955, p.144.

- 7 C.Preda, Noi descoperiri arheologice în necropola din sec.al IV-lea e.n. de la Spanțov, în SCIV, 2, 1965, p.267, fig.4/17.
- 8 Gh.Diaconu, Tîrgșor - Necropola din secolele III-IV e.n., București, 1965, pl.XXVIII/3 și pl.LI/1.
- 9 B.Mitrea și C.Preda, Necropole din secolul al IV-lea e.n. în Muntenia, București, 1966, fig.164/1.
- 10 I.Ioniță, Contribuții cu privire la cultura Sântana de Mureș-Cerneahov pe teritoriul R.S.R., în Arheologia Moldovei, IV, București, 1964, p.203, fig.9/10.
- 11 Ibidem, p.208, fig.14/2.
- 12 Gh.Diaconu, Așezarea și necropola de la Gherăseni-Buzău, în SCIV, 3, 1977, p.442, fig.9/5,6.
- 13 Gh.Diaconu, op.cit., pl.XCVIII/ 6,7.
- 14 Eugenia Zaharia, Săpăturile de la Dridu, București, 1967, p.79 și urm.

LE SONDAJE ARCHÉOLOGIQUE EFFECTUÉ SUR LE
TERRITOIRE DE LA COM.DE FIERBINȚI-TÎRG, DÉP.
DE IALOMIȚA

Résumé

Le sondage archéologique effectué à Fierbinți-Tîrg (localité située sur le cours de la rivière de Ialomîța, à environ 30 km N.E. de Bucarest) a relevé l'existence de plusieurs stations archéologiques inconnues jusqu'à présent:

a) établissement gëto-dace des IV^e-III^e siècles av.n.è. (pl.I/1-9, II/1, et V/8).

b) établissement appartenant à la civilisation de Sântana de Mureș (pl.II/2, III/1-14, IV/1-9 et V/1-7) du commencement du IV^e siècle de n.è.

c) établissement du haut Moyen Âge, IX^e-X^e siècles (pl.IV/10-11).

d) habitat d'époque féodale, XV^e-XVI^e siècles (pl.IV/12-17).

Les recherches ont été effectuées pour la connaissance et la protection des sites archéologiques de la dite zone soumise à des amples travaux de hidroamélioration.

LÉGENDE DES PLANCHES

Pl.I - Céramique gëto-dace travaillée à la main (1-5; 7-9) et au tour (6).

Pl.II - 1.Fragment de lebes; 2. céramique du IV^e siècle de n.è. décorée avec des alvéoles et des impressions.

- Pl.III - Céramique grise, fine, travaillée au tour, du type Sântana de Mureş.
- Pl.IV - Céramique du type Sântana de Mureş travaillée au tour (1-9); céramique du type Dridu (10-11); céramique des XV^e-XVI^e siècles (12-17).
- Pl.V - Pièce de harnais des IV^e-III^e siècles av.n.è. (8); Parures et outils du IV^e siècles de n.è. (1-7).

STAȚIUNEA ARHEOLOGICĂ MALU ROȘU - FIERBINȚI, JUD. IALOMIȚA

de BOGDAN FILIPESCU

Stațiunea arheologică Malu Roșu-Fierbinți se află pe teritoriul comunei Fierbinți-Tîrg, jud. Ialomița și este cercetată de către Muzeul Județean Ialomița în colaborare cu Muzeul Național de Istorie al Republicii Socialiste România, săpătura avînd un caracter de salvare.

Obiectivul a început a fi săpat sistematic încă din 1979. Campaniile anterioare și-au propus să stabilească stratigrafia generală a stațiunii, prin practicarea secțiunilor de sondaj, late de 2 m și care au străbătut prin mijloc, după direcțiile N-S și E-V, suprafața de circa 5 ha a popinei.

Campania 1981 era menită să încheie această fază de informare o dată cu terminarea secțiunii magistrale E-V (numerotată S II în codul stațiunii) și să întrezească imaginea generală despre sit creată pe baza primelor trei secțiuni, printr-o introspecție și în zona extremității de SE, rămasă în afara sondajelor inițiale.

Din motive independente de voința noastră aceste obiective n-au fost atinse decît parțial, respectiv a fost încheiată numai sondarea zonei de SE prin intermediul secțiunii S IV. În acest fel a rămas în sarcina campaniei 1982 să lichideze secțiunea S II (partea de est) și să treacă apoi la cercetarea exhaustivă a obiectivului, în limita timpului disponibil și a fondurilor de salvare, începînd de la vest spre est¹.

Secțiunea S IV, orientată N-S și lată de 2 m, a depășit limitele platformei cvasiorizontale a popinei și i-a intersectat pantele pînă la nivelul luncii înconjurătoare, aflată cu circa 5 m mai jos. Șanțul săpat pînă în orizontal de loess galben, steril arheologic, a evidențiat același profil stratigrafic general al stațiunii, întîlnit și în zona centrală a secțiunilor S I, S II și S III. Respectiv sub stratul de circa 20 cm al pămîntului arabil se întîlnește un orizont cu pămînt cenușiu, de o consistență compactă și care cuprinde materialele arheologice datate în epoca feudală. În cadrul orizontului, care are o grosime de 20 cm, pe baza particulelor pigmentate depuse se pot identifica între 12 și 18 nivele succesive. Sub acest orizont apare un altul, gros în medie de 40 cm, colorat în cenușiu cu brun și de o consistență grăunțoasă. Trecerea de la orizontul precedent este destul de ușor de sesizat datorită delimitării lor relativ clare, fără o zonă de interferență. În acest orizont au fost descoperite mai ales materialele arheologice datate în sec. al III-lea e.n. Orizontul următor, gros de aproximativ 20 cm, este colorat în brun și prezintă o consis-

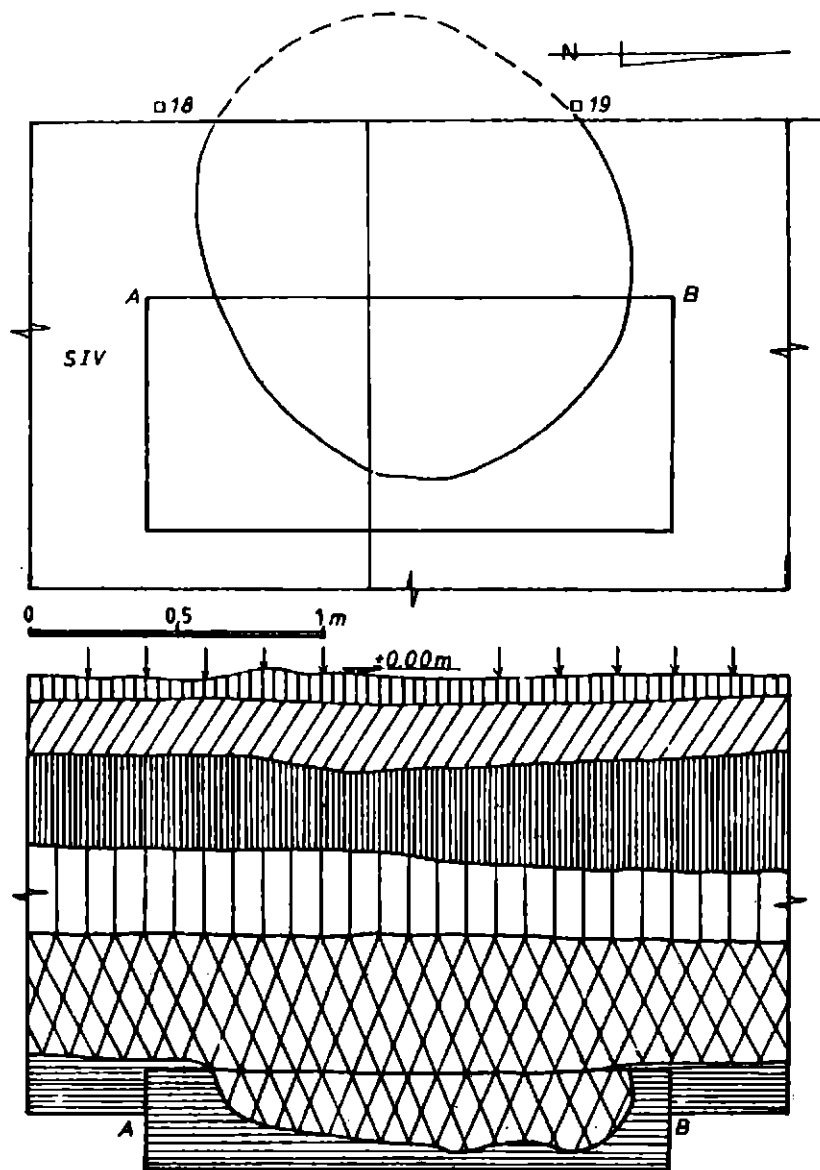
tență nuciformă. Trecerea de la orizontul precedent este greu de sesizat, la fel ca și trecerea la orizontul inferior, în amândouă situațiile fiind vorba de zone de contact în care pământurile sînt amestecate. Orizontul brun cuprinde materialele arheologice care se datează în sec. IV-III f.e.n. Următorul strat, gros cam de 40 cm, are o culoare castanie și o consistență compactă. Trecerea spre stratul inferior se face printr-o zonă de culori amestecate (castaniu cu galben). Orizontul cuprinde depozitele arheologice de epoca bronzului. Dedesubt urmează roca mamă - un loess galben, steril arheologic.

O notă sporită de interes a adus-o profilul extremităților de nord și de sud ale secțiunii, acolo unde se plasează zona pantelor terasate ale popinei. Astfel, în capătul de nord au fost interceptate cele trei terase care din punct de vedere stratigrafic nu se leagă cu nici unul din orizonturile de depuneri arheologice, lucru ce confirmă informațiile culese pe teren cu privire la terasarea abia în secolul nostru a pantelor popinei. În extremitatea de sud lucrurile sînt puțin mai complicate, în sensul că terasele par să fie puțin mai vechi, probabil din sec. al XIX-lea, ulterior depunîndu-se o sumedenie de scurgeri de pe pantă cu culori și consistențe foarte variate.

Pe traseul secțiunii S IV (pl. I) au fost identificate mai multe complexe arheologice, marea majoritate constituind-o gropile de forme diverse și cu destinații variate, datate în diferite epoci². Dintre acestea merită a fi prezentată groapa C 70 aflată în dreptul carourilor 18 și 19, și depășind puțin peretele de nord al secțiunii. Conturul oval al gropii a fost surprins la -1,35 m. În interiorul gropii s-a găsit un singur fragment ceramic de mici dimensiuni (pl. IV/1), provenind de la un vas lucrat din pastă de culoare brună, cu fețele netezite. Pe fața exterioară este realizat un decor alcătuit din patru proeminențe succesive, de formă vasiconică. Din analiza profilului peretelui de nord al secțiunii reiese că această groapă aparține orizontului cu pământ castaniu, deci descoperirilor încadrate în epoca bronzului.

Mai interesante în rezultat au fost cele două locuințe datate în epoca feudalismului dezvoltat (sec. XVI-XVII), notate cu C 42 și respectiv C 59. În locuința C 42 s-a conservat relativ bine vatra defoc, de tip cuptor, care în cealaltă locuință nu a putut fi surprinsă.

Locuința C 42 este de tip semibordei trapezoidal, cu lungimea de circa 3,40 m și lățimea medie de 2,60 m (pl. II). Podeaua semibordeiului se găsește cam la 0,80 m sub nivelul stratului cu pământ cenușiu și este orizontală. La mijlocul laturii de nord-est și în colțul de sud au fost descoperite două gropi de pari cu diametrele cuprinse între 0,20-0,25 m și cu o adîncime medie de 0,15 m față de podea. În vecinătatea laturii de sud-vest au mai fost descoperite încă două gropi, de forme neregulate și cu adîncimi cuprinse între 0,10 și 0,15 m față de podea. În apropierea laturii de nord-est a fost interceptată o groapă rotundă cu diametrul de 0,60 m și adîncimea de 0,30

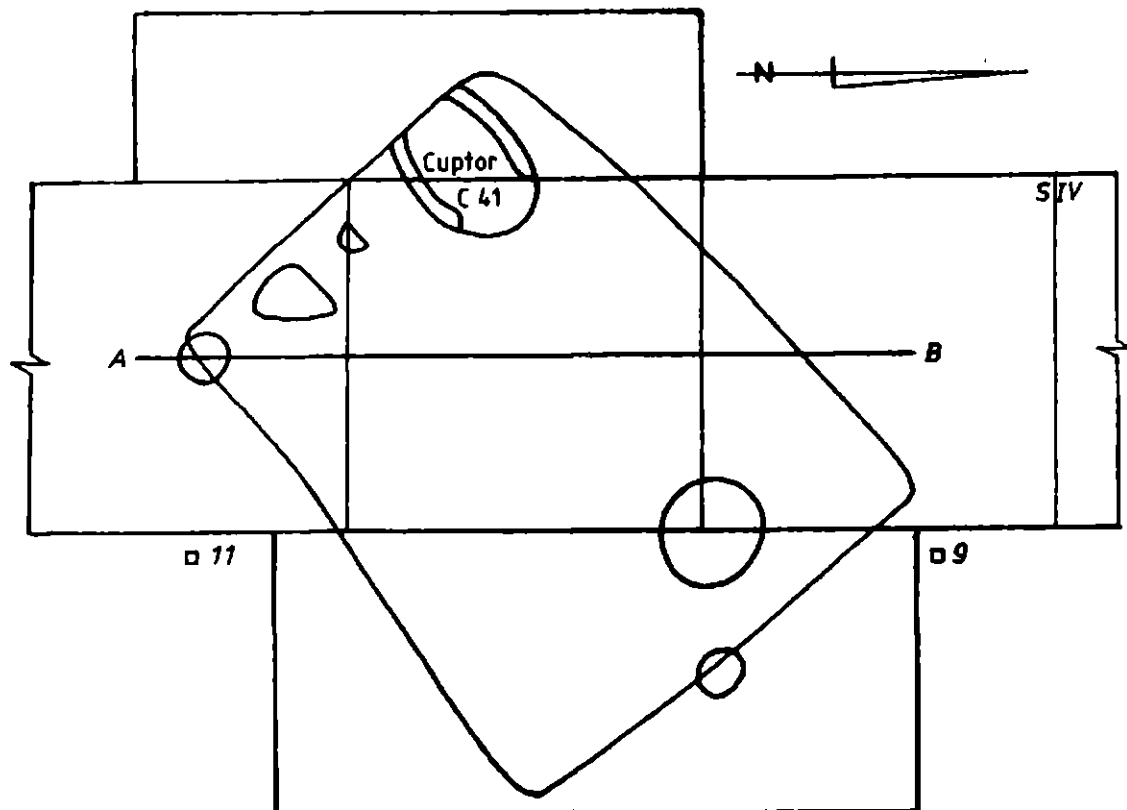


GROAPA C 70 ; Plan la -1,35; Profilul peretelui de nord; Profil A-B

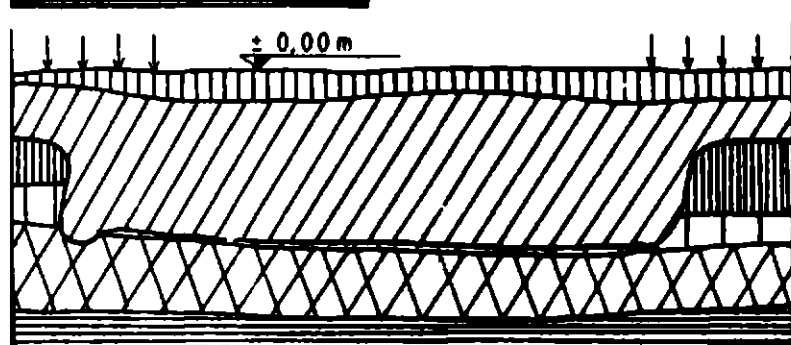
Legendă



Pl. I. - Groapa C 70 ; plan la - 1,35 m ; profilul peretelui de nord A-B. 1, pământ arabil; 2, pământ cenușiu; 3, pământ cenușiu cu brun; 4, pământ brun; 5, pământ căstaniu; 6, loess galben steril arheologic.



0 1 2m



LOCUIȚA C 42; Plan la -0,65m; Profilul secțiunii A-B

Legendă



Pl. II.- Locuința C 42; plan la -0,65 m ; profilul secțiunii A-B.

1, pământ arabil; 2, pământ cenușiu; 3, pământ cenușiu cu brun;
4, pământ brun; 5, pământ castaniu; 6, loess galben steril ar-
heologic.

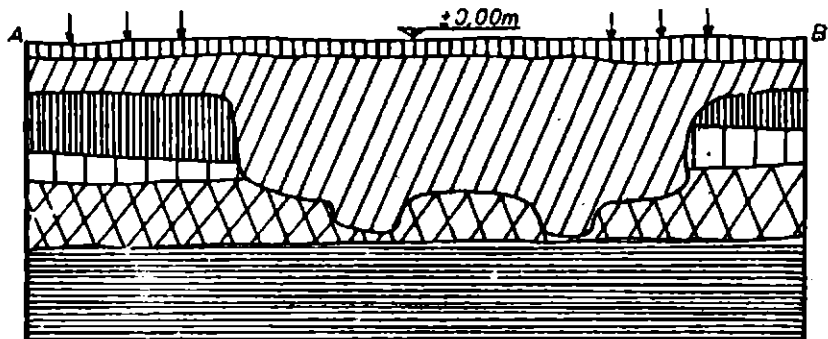
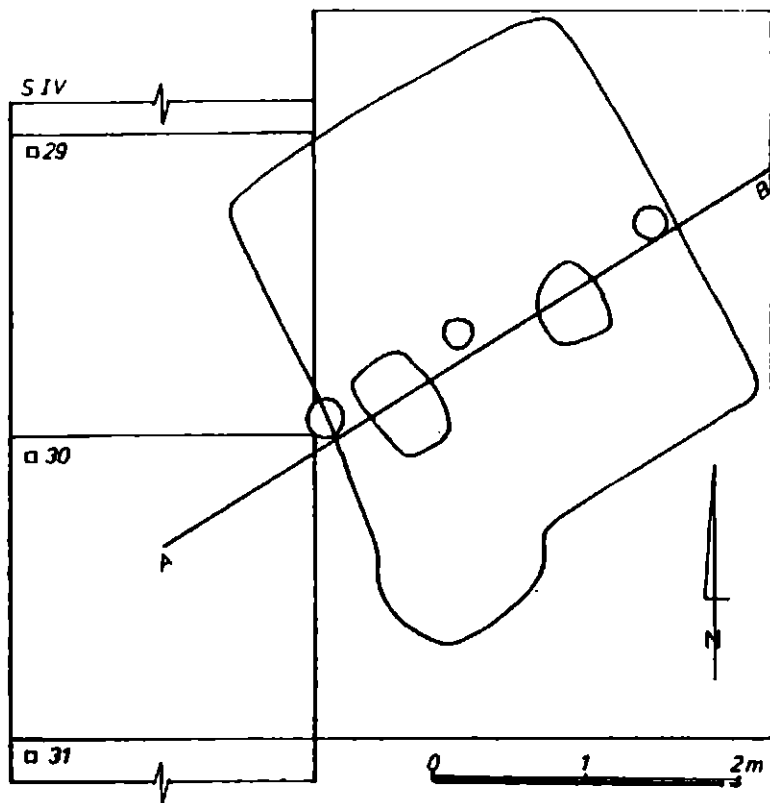
m, care se pare că avea rol de mobilier. În colțul de vest s-a găsit instalația de încălzire a locuinței, care este o vatră ovală acoperită de un cuptor de pământ C 41. Diametrul mare al vetrei este de 0,85 m, iar diametrul mic de 0,65, grosimea pereților laterali fiind în medie de 0,08 m. Vatra a fost construită pe o platformă de lut galben, care depășește cam cu 20 cm limitele ei. Înălțimea maximă a bolții cuptorului presupunem că nu depășea 0,35 m. Cuptorul se mărginea în capătul opus gurii de peretele semibordeiului, pe care l-a înroșit intens. În interiorul cuptorului a fost descoperită o ceașcă de lut ars întreagă, modelată la roată, dintr-o pastă cărămizie, omogenă (pl. IV/2). Ceașca are o formă globulară și tronconică în partea inferioară, fundul plat, buza ușor evazată și o toartă în secțiune ovală. Obiectul a fost decorat cu un meandru continuu sub buză și trei spirale separate, incomplete, pe umăr, cu vopsea albă. Se pare că a fost stropit în jumătatea superioară și cu smalt verde oliv, din care s-au mai păstrat câteva pete mici.

Locuința C 59 este de asemenea de tip semibordei (pl. III) de forma unui paralelogram cu lungimea de 2,95 m și lățimea de 2,60 m. În zona colțului de sud forma locuinței nu mai este regulată, ci capătă aspectul unui sector de cerc. De fapt acolo semibordeiul se continuă în adâncime cu o groapă C 65 tronconică, care coboară până la - 0,30 m sub nivelul podinei și are diametrul maxim la bază de circa 1,20 m.

Podina locuinței, de o formă albiată, se găsește la circa 0,90 m sub nivelul orizontului cu pământ cenușiu. Pe mijlocul semibordeiului se înșiruie trei gropi de pari și două gropi mai mari, de forme neregulate, aliniată după direcția NE-SV. Două din gropile de pari sînt la marginile locuinței, iar una cam în dreptul mijlocului ei. Toate sînt cam de 0,20 m diametru și 0,15 m adâncime maximă. Gropile mari se coboară până la - 0,30 m sub nivelul podelei și au diametrele la gură între 0,45 și 0,70 m. Aceste gropi bănuim că aveau funcția de mobilier în cadrul semibordeiului.

Pământul scos din locuință a oferit mult material ceramic fragmentar și câteva piese de metal, între care se detașează două cuțite similare ca formă și dimensiuni (pl. IV/3). Unul are 0,22 m lungime și 0,10 m lățime. Pe mânerul lung de 0,05 m s-au păstrat două nituri, unul de fier și altul de bronz (la capătul exterior al mânerului), necesare prinderii plăselelor. Celălalt cuțit s-a păstrat fragmentar și are doar 0,19 m lungime, iar pe mâner sînt trei nituri de fier.

În concluzie, campania din anul 1981 a pus în evidență faptul că locuirea popinei s-a întins pe toată suprafața ei încă din epoca bronzului. Ca și în zona centrală și de vest a martorului de eroziune, și în zona de sud-est s-a constatat că grosul depozitului arheologic îl constituie orizontul corespunzător epocii feudale. Analiza complexelor arheologice și a materialului mobil, întreg sau fragmen-

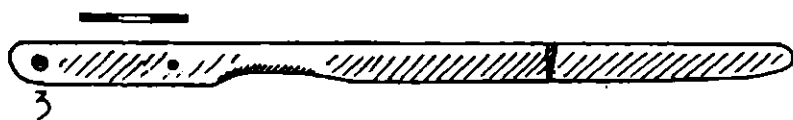

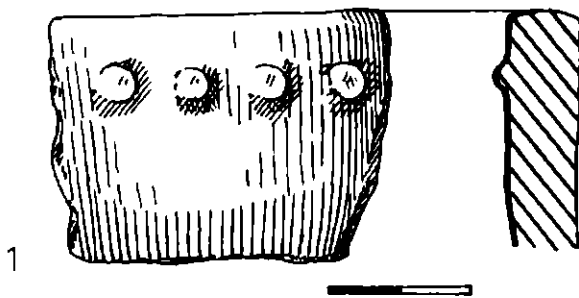


LOCUIȚA C.59; Plan la -0,60m; Profilul secțiunii A-B

Legendă



Pl. III.- Locuința C.59; plan la -0,60 m; profilul secțiunii A-B.
 1, pământ arabil; 2, pământ cenușiu; 3, pământ cenușiu cu brun; 4, pământ brun; 5, pământ castaniu; 6, loess galben steril arheologic.



Pl. IV.- 1. Fragment ceramic - groapa C 70.
2. Cană cu toartă - cuptorul C 41.
3. Cuțit de fier - locuința C 59.

tar ne determina sa presupunem la Malu Roșu-Fierbinți o așezare rurală, fortificată natural, care în perioada feudalismului a avut probabil o existență continuă, încheiată în zorii epocii moderne, când a fost părăsită.

În valorificarea depozitului arheologic de la Malu Roșu-Fierbinți cercetarea de teren va trebui să fie dublată, pe viitor, de o cercetare de istorie locală, care să identifice în primul rând numele istoric al localității și posibil statutul juridic al locuitorilor săi.

N O T E

- 1 Această ordine de lucru este dictată de considerente de conservare a restului stațiunii, prevenirea procesului de eroziune a popinei la malul Ialomiței și valoarea depunerilor arheologice.
- 2 Celelalte opt gropi pot fi clasificate astfel :
 - două gropi din sectorul nostru realizate probabil pentru plantarea de pomi fructiferi (C 39 și C 61);
 - trei gropi de mici dimensiuni cu resturi ceramice mărunte și neconcludente (C 58, C 62 și C 66) ;
 - una groapă legată de o locuință (C 59) din epoca feudală (C 65) ;
 - două gropi de dimensiuni medii, conținând materiale amestecate și care necesită încă a fi studiate (C 56 și C 57).

LA STATION ARCHÉOLOGIQUE DE MALU ROȘU-FIERBINȚI, DEP. DE IALOMIȚA

Résumé

La campagne de 1981 a continué les recherches informatives commencées depuis 1979 par la réalisation de la section S IV, située à l'extrémité Est de la station. Les résultats obtenus ont été conformes à ceux obtenus antérieurement la stratigraphie étant similaire a celle trouvée dans les sections S I, S II et S III. Les profils des versants de nord et de sud ont mis en relief non seulement les travaux de terrassement du XIX^e siècle, mais aussi les grands sédiments alluvionnaires produits dans la saulaie inondable pendant le XVIII^e siècle.

Les complexes archéologiques présentés (deux habitats remontant au Moyen-Age et une fosse de l'âge du bronze) sont similaires à ceux découverts pendant les années précédentes.

LA LÉGENDE DES ILLUSTRATIONS

Pl. I. - La fosse C 70. Plan h - 1,35 m. Le profil du versant nord A-B.

- Pl. II.- L'habitat C 42 ; Plan h - 0,65 m • Le profil de la section A-B.
- Pl. III.- L'habitat C 59 ; Plan h - 0,60 m • Le profil de la section A-B.
- Pl. IV.- 1. Fragment céramique - la fosse C.70.
2. Cruche à une anse - le four C 41.
3. Couteau de fer - L'habitat C.59.

CERCETĂRILE ARHEOLOGICE DE LA POLATA, JUD. GORJ

de VENERA RĂDULESCU
și GHEORGHE CALOTIU

"Culele ... inexpugnabile sau mai bine zis casele bolovănite ale familiei Buzăștilor, proprietari în Tîrgu-Jiului prin sec. al XV-lea și al XVI-lea, trebuie să fie fost existat în capătul despre nord-vest al orașului, pe locul unde se află astăzi cătunul Polata, în apropiere de întinsele vii ale Buzăștilor de pe Dealu-Tîrgului... Rămășițele de zidării de piatră de pe malul stîng al Sușiței denotă mari gospodării ale familiilor boierești, ce au trăit aci și cărora poporul le zice și azi «Bănie».

Aci ... a avut proprietate Gheorghe logofătul, fratele marelui ban Dobromir, mai în urmă cunoscut sub numele de «Popa Gheorghe», tatăl Simei, soția lui Stroeie stolnicul Buzescu, minunea cavalerilor din sec. al XVI-lea¹, nota în 1906 Alexandru Ștefulescu.

Cercetările arheologice începute în vara anului 1980 în localitatea Polata, com. Bîrsești, își propuneau dezvelirea urmelor de zidărie sesizate pe malul stîng al Sușiței, în punctul "Cîmpul lui Pătru", cu atât mai mult cu cît în zona sud carpatică cercetările cu privire la reședințele medievale boierești se impuneau².

În campania arheologică desfășurată în perioada 16 iulie-1 august 1981 cercetarea a cuprins două puncte :

- a) locuința feudală "A" (continuarea săpăturilor din anul 1980) și
- b) construcția feudală "C".

a) Locuința feudală "A". Cu ocazia dezvelirii zidurilor de NV, SE și NE a apărut un pavaj din pietre de rfu, amenajat în jurul zidurilor de SE și NE, păstrat pe o lățime de circa 2 m.

Perpendicular pe zidul de NV s-a trasat secțiunea IV, cu dimensiunile de 10 x 1,50 m. Solul viu a fost sesizat la adîncimile de - 0,80 m față de nivelul actual de călcare.

În primele patru carouri (8 m) de la zidul de NV a apărut între adîncimile de - 0,36 m și - 0,80 m un strat masiv de moloz provenit de la dezafectarea locuinței (cărămizi romane și fragmente de tegulae marmatae, cărămizi feudale, mortar, bolovani, cuie). Existența materialului de construcție roman, adus probabil de la o construcție de acest gen din vecinătate și refolosit, s-a constatat și cu ocazia campaniei arheologice din anul 1980.

Notăm că pe fragmentele de tencuială a fost sesizat un strat de humă brună și castaie deschis, urme ale unei decorații interioare pictate.

În caroul 1, la adâncimea de - 0,36 m, s-a găsit un dinar de argint din anul 1569, emisiune pentru Ungaria de la Maximilian al II-lea (fig.3/1). Moneda fiind găsită în stratul de moloz constituie pentru noi termenul ante quem pentru momentul dezafectării construcției amintite.

Cercetările de suprafață, ca și sondajele executate în anul 1981 au stabilit existența la Polata a încă trei construcții cu temelie din bolovani, legați cu mortar.

b) Construcția feudală "C". Cel de al doilea punct cercetat în campania din anul 1981 este situat la 277 m sud-est de locuința feudală "A", unde au fost reperate urmele unei alte construcții de zid, constituind, după datele pe care le avem pînă în prezent, și limita în această direcție a perimetrului construit.

În scopul stabilirii planimetriei acestei noi construcții, a fost trasată secțiunea V, cu dimensiunile de 26 x 1 m și paralel spre est secțiunea VI, cu dimensiunile de 9 x 1,50 m. Dacă în secțiunea V, începînd de la adâncimea de - 0,30 m, a apărut un strat de dărîmătură format din bolovani, ale căror lungimi variau între 0,30 și 0,50 m, păstrînd urme de mortar, în secțiunea VI, la - 0,35 m, a apărut zidul "L" format din bolovani legați cu mortar. Zidul s-a păstrat pe o lățime de 0,80 m. Orientat nord-sud, el a fost sesizat pe o lungime de 7 m, fiind distrus spre nord de buldozer, cu ocazia nivelării solului. La capătul sudic a fost reperat un colț al zidului "L", orientat spre est.

La vest de secțiunea V a fost trasată caseta V A (1,50 x 1,50 m). De la adâncimea de - 0,50 m a apărut, în întreaga casetă, un colț de zid ("B"), respectînd aceleași principii constructive ca și zidul "L" și pe care îl punem în legătură cu aceeași construcție.

La adâncirea secțiunii V, în caroul 9, între adâncimile de - 1,00 m și - 1,80 m, a apărut o groapă ovală (1,50 x 1 m), zidită cu bolovani de rîu de dimensiuni mici și mijlocii, prinși cu mortar. Destinația acestei gropi nu o putem încă preciza.

Condițiile de lucru nu au permis în anul 1981 relevarea unor concluzii cu caracter final privind planimetria construcției "C". În campaniile viitoare vom insista în rezolvarea problemelor legate de acest aspect.

Referindu-ne la materialul arheologic, recoltat în cea mai mare parte din locuința "A", notăm diversitatea și bogăția ceramicii uzuale și decorative, din păcate destul de fragmentară și nefîntregibilă. Au putut fi constatate mai multe tipuri de buze, aparținînd vaselor-borcan, fragmente de vase de provizii sau de pahare cu picior inelar, păstrînd caracteristicile ceramicii din sec. XV și XVI.

Ceramica sgratată și smălțuită este compusă din farfurii cu fund inelar, folosind motive decorative vegetale și liniare. Smălțul este brun, galben și verde. Menționăm de asemenea discurile ornamentale cu decor concentric, în relief.

Considerăm că locuința feudală "A" a fost înzestrată cu una sau

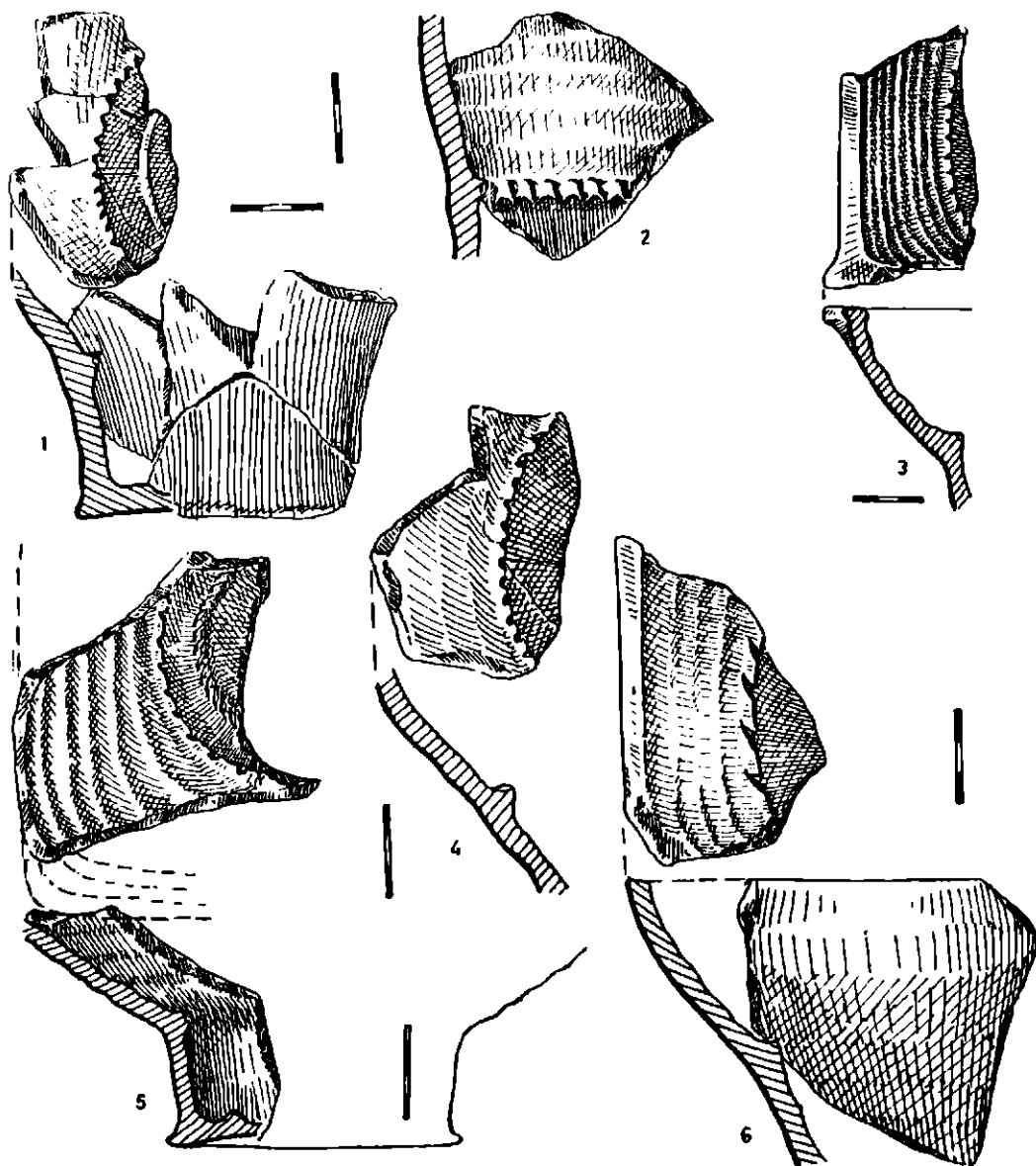


Fig.1.- Pojata, 1981, cahle, sec. al XVI-lea.

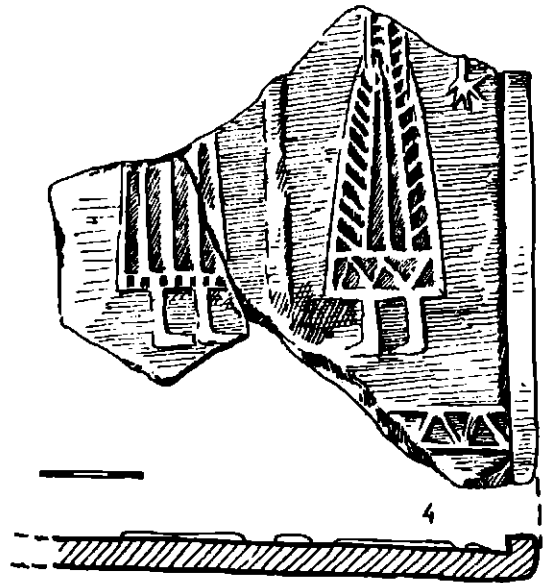
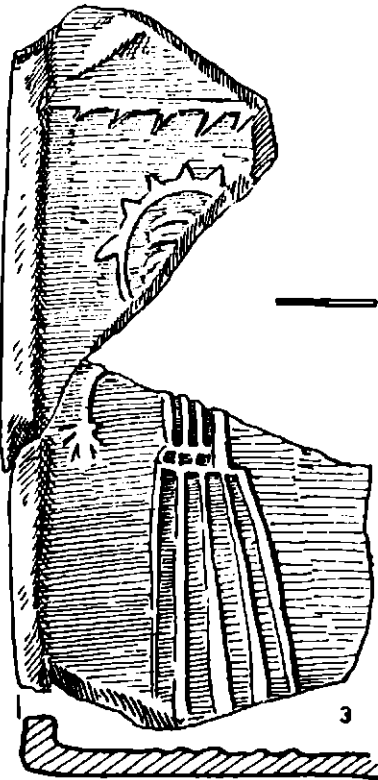
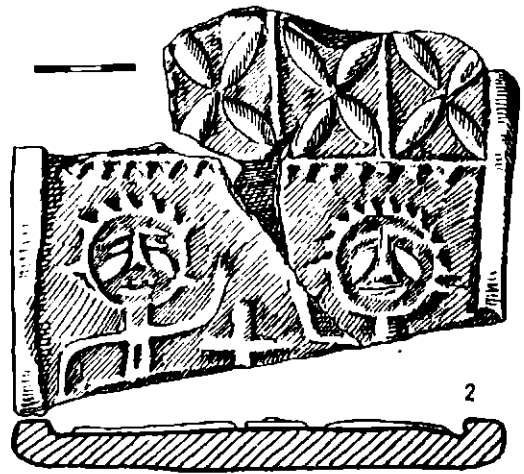
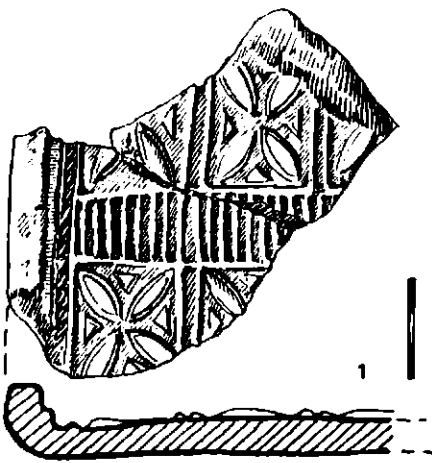


Fig.2.- Polata, 1981, cahle, sec. al XVI-lea.




Fig.3.- Polata, 1981, obiecte de metal, sec. al XV-lea.

mai multe sobe, fiind seama de bogăția fragmentelor de cahle smălțuite sau nesmălțuite. Notăm cahlele cu corp tronconic și gura patrată (fig.1/1-6), smălțuite în interior cu verde, ca și cele de formă dreptunghiulară (15 x circa 20 cm), redând două personaje despărțite de o cruce (probabil sfinții împărați Constantin și Elena). Acest ultim tip de cahle, lucrate în tipar, au scena centrală încadrată în partea superioară de două registre de rozete cu patru petale, dispuse în case, iar în partea inferioară de o bordură formată dintr-o linie frântă ce crează triunghiuri (fig.2/1-4).

Au fost găsite de asemenea și câteva obiecte din metal: o limbă de curea (4,3 x 1,8 cm) din aramă ce a fost inițial aurită, decorată prin ștanțare, un fragment de zăbală, o cataramă, mai multe cuie și piroane, două aplice pentru ușă, un fragment de cheie (fig.3/2-9).

Cercetarea întreprinsă până în prezent la Polata-Bîrsești a precizat existența aici a unor construcții de zid cu pivnițe, aparținând unor curți feudale. Soliditatea unor locuințe din piatră se împletește cu gustul pentru decorația interioarelor, dovadă stînd materialul ceramic decorativ. În legătură cu această din urmă apreciere ținem să remarcăm caracterul cu totul deosebit al cahlelor ce vor fi împodobit sobele acestor locuințe, cahle a căror realizare artistică ne duce cu gîndul la prezența unor artiști populari deosebit de talentați ce lucrau piese în care simbolistica și schematismul se împletesc într-un tot deosebit de rafinat.

Atît ceramica, cît și moneda emisă la 1569, găsită în stratul de moloz, precizează ca ultimă etapă de locuire pentru construcțiile la care ne-am referit a doua jumătate a sec. al XVI-lea, concluzie ce concordă și cu analiza documentelor de arhivă. Acestea amintesc pentru ultimele trei decenii ale sec. al XVI-lea procesele ce au loc între popa Gheorghe din Corbi, socrul stolnicului Stroie Buzescu, și Pătru. Proprietatea va fi pe rînd cînd pierdută, cînd recîștigată de către cei citați mai sus, pentru ca un document din 1587 să pomenească aici stăpînirea marelui ban Dobromir, frate de altfel al logofătului Gheorghe³. Este de presupus că de această perioadă este legată și denumirea de "bănie" ce se mai păstrează încă în tradiția orală.

După data amintită mai sus, atît Pătru cît și Dobromir nemaifiind în viață procesul se redeschide, iar stăpînirea trece în mîinile rudelor lui Pătru, printre care se număra în primul rînd ginerele acestuia, Dragomir postelnicul.

În campaniile arheologice viitoare intenționăm dezvelirea și a celorlalte construcții interceptate, în scopul completării informațiilor ce le avem pînă în prezent referitoare la principiile constructive ale arhitecturii medievale laice, arhitectură cu structură din piatră și cărămidă, mai puțin cunoscută pentru secolul al XVI-lea. Totodată se intenționează întocmirea planimetriei generale a așezării.

NOTE

1 Alexandru Ștefulescu, Istoria Tîrgu Jiului, Tîrgu Jiu, 1906, p.61.

- 2 Rezultatele cercetărilor din anul 1980 au fost publicate în : Cercetări arheologice, V, Muzeul Național de Istorie, București, 1982, p.119-127.
- 3 Alexandru Ștefulescu, Documente slavo-române relative la Gorj (1406-1665), Tîrgu Jiului, 1908, p.265-270.
- 4 Ibidem.

LES FOUILLES ARCHÉOLOGIQUES DE POLATA, DEP. DE GORJ

Résumé

Les fouilles archéologiques qui ont été faites entre le 16 juillet-1 août 1981 à Polata, commune de Bîrsești, dép. de Gorj, ont continué l'investigation de deux édifices réalisés en pierre et briques liés avec du mortier.

Tant le type des édifices, de l'inventaire y découvert (céramique usuelle ou décorative, objets en métal, une monnaie en argent émise en 1569 par Maximilien II), que les documents d'archives confirment le fait qu'ici, pendant la deuxième moitié du XVI^e siècle existait une cour féodale appartenant à un gouverneur ("ban"), ce qui précise le rôle important joué par ce complexe architectural dans la vie administrative du district.

LÉGENDE DES FIGURES

- Fig.1-2.- Carreaux de poêle du XVI^e siècle.
Fig. 3.- Objets en métal du XVI^e siècle.

II. S T U D I I Ş I N O T E

AȘEZAREA DE TIP SĂLCUȚA DE LA ALMĂJEL, JUD. MEHETINȚI

de DOINA GALBENU

Satul Almăjel, com. Vlădaia, jud. Mehedinți, se află așezat pe un afluent secat al râului Drincea. Sătenii numesc albia fostului pârâu "Valea seacă". Ambele maluri, locuite în trecut, au fost surpate de localnici pentru a scoate pietrișul necesar construcțiilor actuale. În februarie 1967 acesta Muzeul Olteniei a luat hotărârea de a se face o săpătură de salvare.

Cercetarea sistematică a așezărilor neolitice de la Almăjel a început în 1967 și a continuat până în 1971. Fiind o săpătură de salvare, s-a căutat pentru început să se stabilească stratigrafia așezării și apoi să se desfacă unele complexe care puteau aduce date noi referitoare la evoluția neoliticului și a culturilor epocii metalelor în regiunea amintită mai sus.

Primele secțiuni trasate au avut ca scop obținerea unui profil cât mai complet al porțiunii nederanjate din vechea așezare. Apoi, prin secțiunile făcute atât înspre malul carierei, cât și prin curțile localnicilor, s-a căutat să se prindă întinderea așezărilor surprinse în profil.

Săpăturile au arătat că cea mai veche așezare de la Almăjel aparține populațiilor culturii Starčevo-Criș. Prima depunere arheologică poate fi atribuită fazei a II-a a acestei culturi¹.

Peste nivelurile culturii Starčevo-Criș se află două niveluri aparținând culturii Vinča².

Așezarea Starčevo-Criș se întindea circa 150 m mai spre sat față de malul carierei, iar depunerile aparținând culturii Vinča erau mai restrânse în suprafața controlată de noi. Probabil că populațiile Vinča și-au așezat centrul așezării mai spre sud, nesuprapunând exact așezarea Starčevo-Criș, fapt care a făcut ca noi să surprindem numai o margine a acestei așezări.

Cea mai consistentă locuire pe teritoriul săpat este aceea aparținând culturii Sălcuța. S-au surprins trei niveluri distincte în care s-a găsit mult material arheologic. Cu toate că s-au făcut unele încercări de a depista marginea așezării Sălcuța, ea nu a putut fi surprinsă. Credem că așezarea se întindea, cel puțin în faza Sălcuța II, până la șoseaua principală a satului. Se poate ca ea să fi avut și un sistem de apărare care să fi fost nivelat odată cu așezarea în sec. al XVI-lea a primilor locuitari ai satului Almăjel.

Nivelul cel mai vechi de locuire al culturii Sălcuța aparține

fazei I. Este o depunere subțire, greu de diferențiat de nivelul fazei Vișca B. S-au desfăcut două gropi, în care s-au găsit materiale concludente aparținând primei faze a culturii mai sus-amintite.

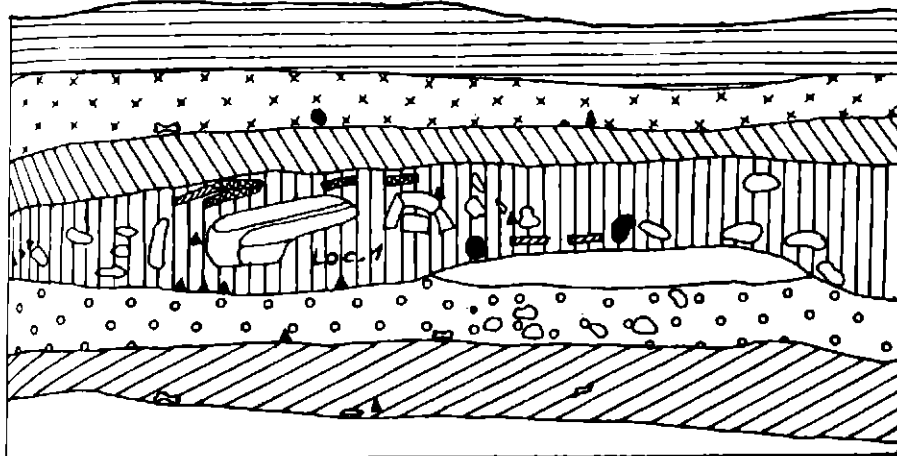
Nivelurile aparținând fazelor II și III sînt bine conturate. S-au descoperit materiale litice și ceramice atît în locuințe și gropi, cît și în afara lor.

Din faza a II-a a culturii Sălcuța s-a dezvelit în întregime o locuință. Avea formă dreptunghiulară cu laturile de 5,50 m și 5,80 m (fig. 1). Pereții au fost ridicați pe stîlpi de dimensiuni mici (0,15-0,20 m diametrul) bătuți într-o șanțuire. Scheletul era apoi ridicat cu bîrne, nuiele și uneori trunchiuri de copaci despicate ca niște scînduri late de 0,10-0,15 m. Pe acest schelet se lipeau bucăți de lut. Uneori, dar nu permanent ca în aceeași fază a culturii Gumelnița, s-au găsit și bucăți de chirpici, care au fost ușor modelate, de formă aproximativ dreptunghiulară. Numai pe unele fragmente de chirpici desprinse de pe scheletul locuinței nr. 1 această modelare era vizibilă.

În interiorul locuinței, pe latura de est, se afla o vatră cuptor asemănătoare altor vetre de acest gen descoperite pe teritoriul Olteniei (Cerătu, Șimnic). Forma vetrei de la Almăjel era dreptunghiulară, cu colțurile rotunjite. Latura lungă avea 1 m, iar cea îngustă (adîncimea vetrei cuptor) 0,95 m. Pe trei laturi (est, sud și vest) avea o gardenă care s-a păstrat pe o înălțime de 0,50-0,60 m. La început forma acestei vetre a fost cu 0,10 m și respectiv cu 0,15 m mai mică. A fost inițial o vatră simplă construită direct pe nivelul de călcare al locuinței. După ce s-a deteriorat a fost mărită la dimensiunile arătate la început și i s-a adăugat o gardenă în jur, transformînd-o în cuptor. Nu s-a păstrat partea superioară a bolții, dar pornirea de boltă a marginii din spre vest era bine conturată. În timpul în care locuința s-a dărîmat, boltă cuptorului ca și o parte din fețuiala ultimă a vetrei au fost aruncate printre bucățile de chirpici ale peretelui. În această parte a locuinței s-au găsit și vase întregi și întregibile.

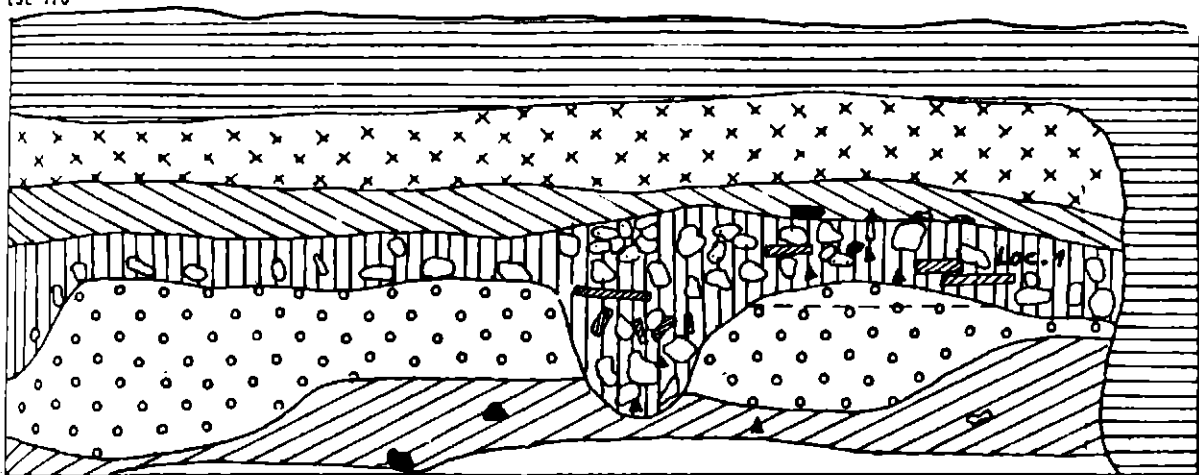
Folosirea îndelungată a cuptorului a făcut ca vatra să fie refăcută de patru ori. Tot în acest timp a suferit și unele modificări, în sensul că latura dinspre vest, deci latura care se afla înspre interiorul locuinței expusă loviturilor, să se fisureze și să fie nevoie de sprijinirea peretelui. Acesta a fost consolidat cu un contrafort făcut din lut amestecat cu puține paie și lipit peste netezirea făcută cuptorului, atunci cînd a fost construit.

În fața vetrei, la o distanță ce varia între 0,50-0,90 m, se afla un depozit de greutăți folosite la războiul de țesut (forma și mărimea greutăților o vom arăta în paginile următoare). Depozitul se afla în apropierea peretelui de N al locuinței. Greutățile s-au împrăștiat în timpul căderii pereților. Ele se aflau printre și mai ales deasupra bucăților delipitură de vatră a pereților și bolții vetrei, a pereților locuinței căzuți lîngă și peste groapa de cenușă din apropierea cuptorului. Felul în care au fost aruncate greutățile, după poziția lor la dez-



Profilul malului de Sud al șanțului B

ESE 110



- | | | | |
|--------------------------------|------------------------------|-------------------|---------|
| Pământ viu | Faza Sălcuța III | Fragment ceramică | Piatră |
| Cultura Sarcévo-Criș, Faza III | Nivel Cernavodă-Dobrotești | Oase | Vatră |
| Faza Vinča B | Pământ arat și gropi actuale | Chirpic | Rîșniță |
| Faza Sălcuța II | | | |

Fig. 1.- Profilul de nord și sud al șanțului B.

velire, ne face să credem că ele se aflau puse pe o laviță scundă sau pe o poliță destul de joasă, pe perețele opus cuptorului. Nu este exclus ca în acel timp să fi fost întins războiul de țesut pe acest perete și ele să fi fost acolo pentru lucru. Greutățile piramidale și în formă de "șă" erau răspândite pe o suprafață de circa 1m². În apropierea lor se aflau și cinci răsnițe de piatră de dimensiuni mici și subțiri.

Nu s-a observat o bătătorire specială sau o încercare de fețuire a locului de călcare din interiorul locuinței. În restul încăperii se găseau, sporadic, fragmente de vase de dimensiuni mici, în special străchini și câteva oase calcinate provenind de la animale mici (oi?).

În nivelul III de locuire s-a desfășurat o suprafață dintr-o locuință lucrată mai neglijent decât aceea descrisă mai sus din nivelul Sălcuța II. Era o locuință de suprafață. Chirpiciul, provenit din dărâmarea pereților incendiați, era fărâmat în bucăți mici și avea multă pleavă. În suprafața desfășurată nu am găsit vatră sau vreo amenajare specială a nivelului de călcare din interior.

Material aparținând fazei Sălcuța IV nu am găsit în porțiunea săpată de noi. Peste depunerea aparținând fazei Sălcuța III se aflau alte depuneri mai noi, răscolite de lucrările agricole. În pământul controlat am găsit fragmente ceramice aparținând culturii Ceruavoda III-Dobrotești. În șanțul și suprafața desfășurată pentru a surprinde în întregime locuința din faza Sălcuța II, nivelul Cernavoda III-Dobrotești a fost mai gros, compact. De aici am obținut și material care poate pune și elucida în parte unele probleme privind această perioadă în partea sud-vestică a Olteniei.

În perimetrul răscolit de plug s-au găsit și câteva fragmente dacice - sec. II-I î.e.n. - și feudal timpurii - sec. X-XII.

Unelte descoperite în nivelurile aparținând culturii Sălcuța sînt puține, dar diferențiate ca formă și funcționalitate.

Unelte din silex cafeniu și gălbui, cu pete albicioase sînt mai numeroase; mai puțin folosit este silexul cenușiu închis (aproape negru). S-au descoperit două lame fragmentare și câteva așchii în gropile aparținând fazei Sălcuța I. Ele sînt specifice perioadei de început a culturii.

În faza Sălcuța II se găsesc lame de dimensiuni mijlocii (5-8 cm), retușate pe laturile lungi. Tot pe lame se lucrau și răzuitoarele (fig. 2/1,5). S-au descoperit și răzuitoare duble, făcute pe lame foarte scurte sau pe așchii care puteau fi retușate pe o muchie. Așchiile sînt mai numeroase și uneori au urme de folosire.

În faza Sălcuța III s-au descoperit mai puține lame și mai multe răzuitoare făcute pe bucăți special desprinse din nucleu. Patina silexului înfîlțită pe multe din piesele fazelor de început nu mai există. Ele sînt mai neglijent retușate, lucrate cu mai puțină atenție și finețe față de acelea descoperite în nivelurile de început ale culturii. Marea majoritate a acestor unelte (din silex) sînt refoșosite sau folosite pînă

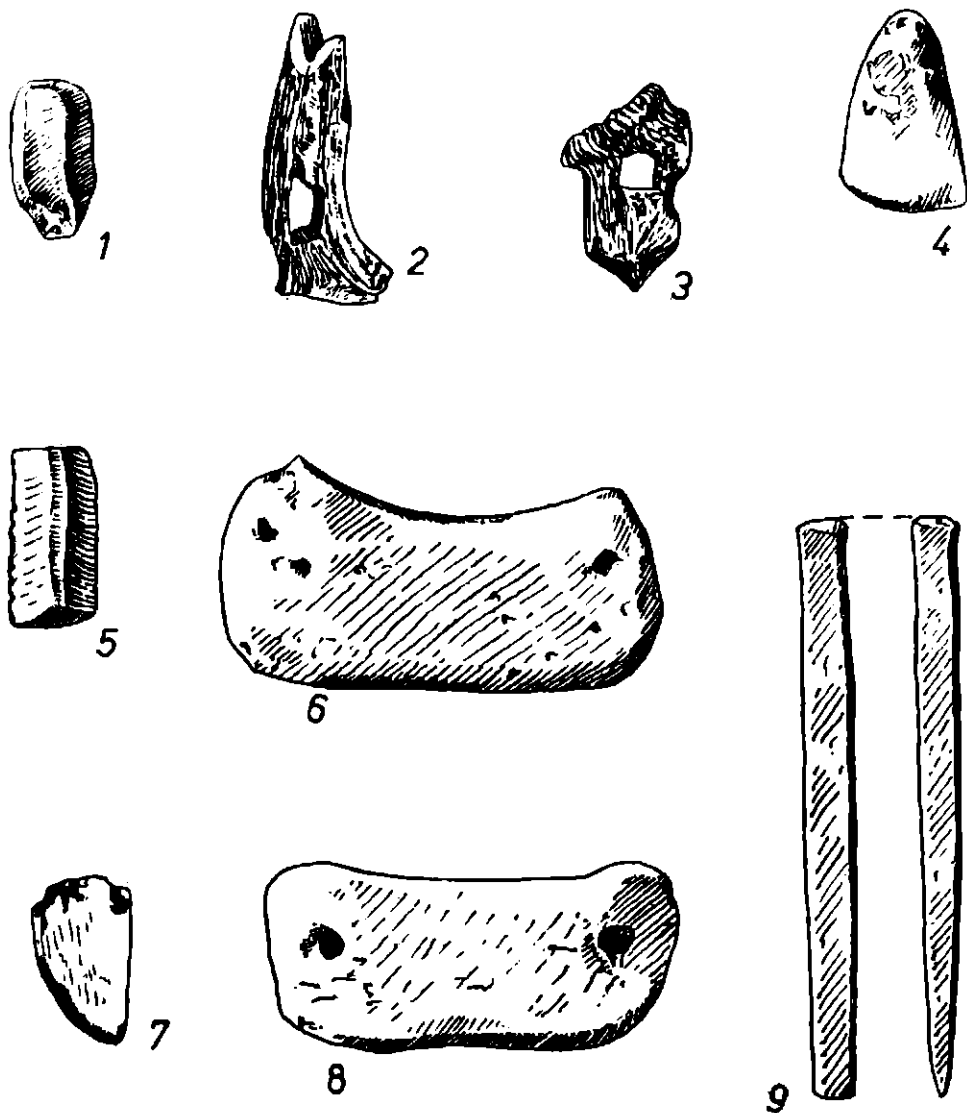


Fig. 2.- Unelte din silex (1,5), piatră (4), corn (2,3,7), ceramică (6, 8) cupru (9).

la epuizare. Pe unele aşchii sînt făcute scobituri probabil pentru lucrarea intensă a unor obiecte din lemn.

Alături de unelte din silex s-au descoperit cîteva fragmente de topoare mici din piatră dură cenuşie, lucrate îngrijit. Dălţiţele sînt întîlnite în nivelurile de cultură. Din faza Sălcuţa II s-au descoperit două exemplare, iar din faza Sălcuţa III un exemplar. Cele mai vechi sînt lucrate dintr-o rocă gălbuie, iar cel din faza mai tîrzie dintr-o rocă verzuie (fig.2/4). Toate au urme de folosire.

Rîşniţele, descoperite în general în locuinţe, sînt mai mici faţă de celelalte piese similare din cîmpia Dunării muntene. Cel mai des întîlnit este tipul oval uşor albiat. De obicei sînt subţiri. Frecătoarele sînt mai numeroase decît rîşniţele. De cele mai multe ori nu sînt întîlnite alături. S-au descoperit şi 2 percutoare în nivelul Sălcuţa III.

Unelte de os nu s-au găsit în nivelul Sălcuţa I. În cel următor ele sînt la fel de rare ca şi uneltele din silex şi piatră, ceea ce constituie una din caracteristicile culturii Sălcuţa. În special erau folosite coarnele de cerb şi căprior pentru împungătoarele mai groase şi pentru rîmoc şi coastele de animale mici - oi sau capra - pentru spatule. Împungătoare subţiri făcute din oase de pasăre se găsesc mai rar. Ele au apărut (3 fragmente) în nivelul Sălcuţa III.

După cercetarea fragmentelor de săpăligi de la Almăjel rezultă că ştiau bine ce carne se pot folosi pentru a face astfel de unelte. Una din săpăligi are 20 cm lungime şi 4 cm în diametru. Gaura, pentru a fi prinsă în mîner, era dată din nmîndouă părţile. Pe ea se păstrează, vizibil, urmele unor legături făcute cu sfoară sau coajă de copac (fig.2/2,7).

În dărîmătura de chirpici a locuinţei cu vatra-cuptor s-a găsit o piesă din corn de cerb deosebită de celelalte întîlnite în săpăturile culturii Sălcuţa. Cornul a fost tăiat din dreptul unei ramificaţii, tăietura făcîndu-se perpendicular pe cornul principal în partea de sus a obiectului şi puţin oblic în partea de jos. În acest fel cele două tăieturi sînt paralele. Partea de jos este lucrată mai bine şi lasă impresia unui tăiş de plug. Gaură de înmănuşare a fost străpunsă la distanţe egale de cele două baze paralele ale cornului. În apropierea ei sînt urme ale unei funii subţiri. Partea de jos a uneltei este trapezoidală cu colţurile rotunjite. Toată suprafaţa este bine lustruită, fără a purta urme de scrijelire, pe care le-ar fi putut lăsa o folosire a acestei piese ca "rîmoc". Considerăm că a fost folosită la lustruirea ceramicii sau a vetrelor, a pereţilor din interiorul locuinţelor etc.

În nivelul Sălcuţa III s-au găsit săpăligi lucrate în tehnica similară cu a acelor din nivelul inferior (fig.2/3). Spatulile s-au găsit numai în acest nivel. Sînt mici, fragmentare.

Unelte din ceramică sînt mai multe. Dintre acestea greutatele de plase folosite pentru pescuit sau la războiul de ţesut sînt întîlnite în toate nivelurile descoperite la Almăjel. Ele aparţin celor două tipuri specifice acestei culturi: prismatice şi cu "şa". Sînt lucrate fie din




Fig.3.- Vase întregi și fragmentare aparținând fazelor II și III ale culturii Sălcuța (1-14), pandantiv din scoică (15), figurină feminină (16).

pastă de uz comun, fie din lut cu puțin degresant. În general se găsesc împreună începând din nivelul Sălcuța II.

În locuința descrisă mai sus, aparținând fazei Sălcuța II, s-au descoperit mai multe tipuri de greutăți dovedind folosirea lor simultană (greutăți conice cu secțiunea rotundă, greutăți piramidale cu secțiune pătrată sau dreptunghiulară și acelea cu "șa")³. Depozitul acesta avea 10 exemplare de tipul cu "șa" (fig. 2/6,8), 15 exemplare cu secțiunea rotundă și 6 exemplare cu secțiunea pătrată sau dreptunghiulară. Dimensiunile greutăților cu "șa" variază între 15-16 cm lungime, 6,5-7,5 cm lățime și 5-6 cm înălțimea din centrul piesei între cele două proeminente.

Din faza Sălcuța III s-au găsit greutăți prismatice perforate pe latura îngustă a piesei. Urmele de folosire a lor sînt vizibile. Uneori, din cauza îndelungatei atîrnări a piesei, perforarea este mai mult dreptunghiulară decît rotundă.

Fusaiiolele sînt și ele întîlnite. În faza Sălcuța II s-au descoperit două fusaiiole lucrate din fragmente ceramice puțin rotunjite și o fusaiolă din os.

În nivelul Sălcuța III nu am găsit fusaiiole. Considerăm că ele erau mai ușor de lucrat din lemn și poate și mai eficiente. Acestea nu s-au putut conserva.

Dintr-o locuință parțial desfăcută în marginea carierei de pietriș provine o dăltiță mai lungă, din cupru masiv, deosebită de cele descoperite pînă acum în neoliticul tîrziu din Oltenia. Are forma unei "pene" metalice cu secțiune dreptunghiulară, ușor îngroșată la centru și mai puțin lată la capete (fig. 2/9). Tăișul este ascuțit din ambele părți. Acest obiect face tranziția între daltă descoperită de noi la Cerătu și și aceea din nivelul fazei Sălcuța III de la Sălcuța⁴. Ne explicăm apariția ei într-o locuință din faza II prin apropierea așezării de la Almajel de acelea din Balcani, unde astfel de piese apar la sfîrșitul fazei a II-a a culturii, deci în aceeași perioadă cu piesa descoperită de noi.

În afara piesei descrise mai sus nu s-au mai găsit și alte obiecte din aramă.

Materiale ceramice aparținînd fazei Sălcuța I s-au descoperit în două gropi. Fragmentele găsite ilustrează numai o parte din gama variată de forme din această fază. Cele mai numeroase sînt fragmente de vase lucrate din ceramică de uz comun cu mult degresant, arse cenușiu în interior și brun-negru sau cenușiu închis în exterior. Ceramica bună este arsă cenușiu mai deschis, cu nuanțe gălbui. S-au mai găsit cîteva fragmente arse brun-negru, date cu slip negru în exterior, amintind continuitatea și filogenia culturii Sălcuța din cultura Vința (faza B).

Cele mai numeroase fragmente aparțin străchinilor cu buza arcuită în interior în diferite variante. Străchinile cu umăr sînt și ele reprezentate. Sînt decorate cu slip cenușiu-brun și bine lustruite. Castroanele, ca formă foarte apropiată de aceea a străchinilor, sînt și ele

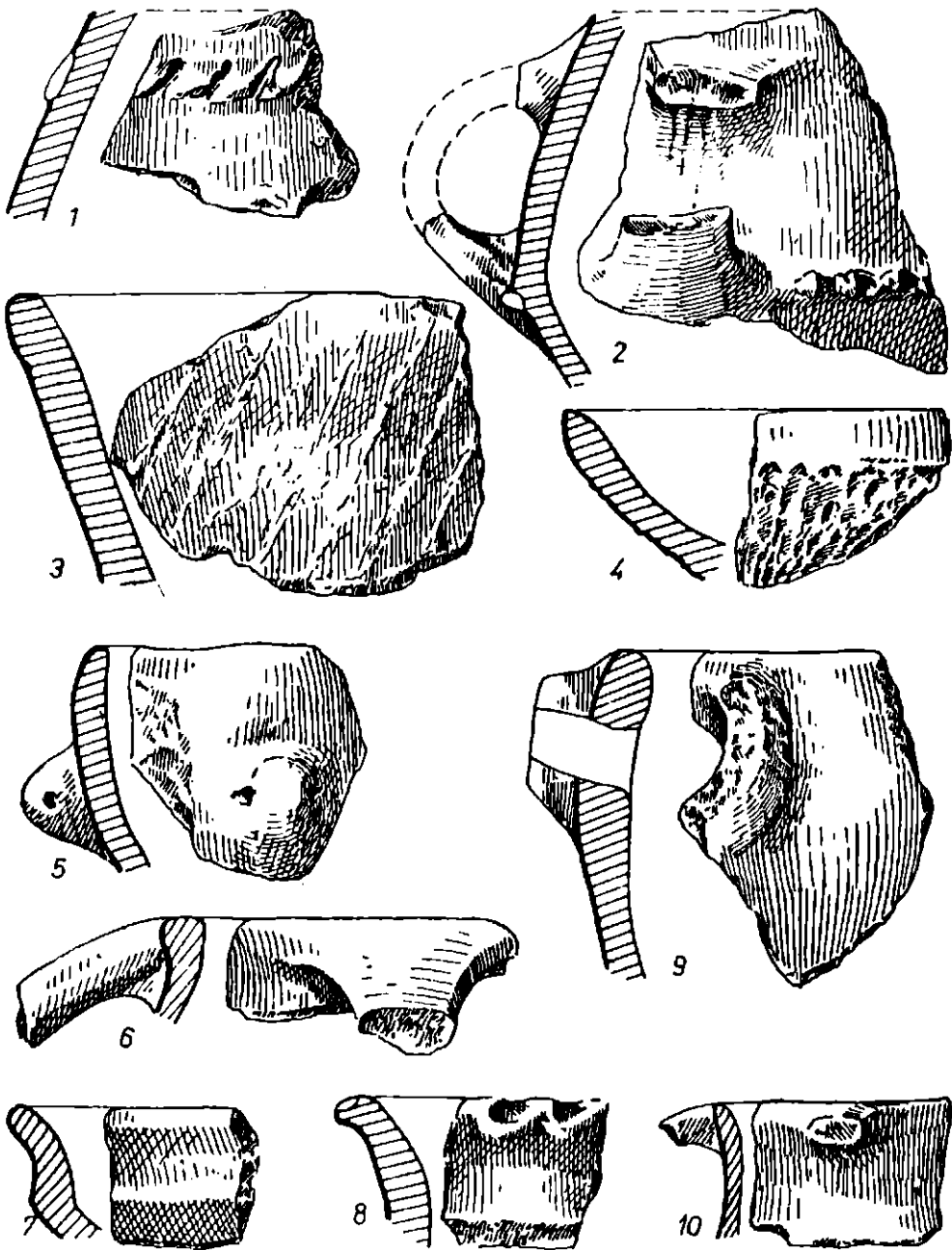


Fig.4.- Fragmente ceramice descoperite la Almăjel.

prezente între fragmentele descoperite în faza I. Un fragment lucrat din pastă bună, ars cenușiu închis la exterior și brun în interior, se apropie prin tehnica de lucru de materialele ceramice de același tip din cultura Vinča.

Ca forme mai putem aminti, pentru ceramica din pastă bună, ceștile cu două torți, picioarele de cupă, capacele. Vasele sînt de dimensiuni mijlocii bine lustruite. Capacele sînt decorate, uneori, cu incizii.

Din categoria ceramicii de uz comun se găsesc fragmente de vase cu buza scurtă și corp tronconic, vase cu corp globular, vase cu jgheab etc. În marea lor majoritate sînt nedecorate. Uneori pe suprafața exterioară a vaselor se aplică barbotină așezată în vîrți. Unele fragmente sînt ornamentate cu incizii, butoni aplicați, gurguie.

Din faza Sălcuța II s-au găsit numeroase fragmente ceramice din ambele categorii. Predominantă și în această fază este ceramica de uz comun avînd mult degresant amestecat în pastă. Este arsă de cele mai multe ori neuniform în diferite nuanțe de cenușiu. Ceramica bună are ca degresant cioburi pisate mărunt și nisip. Este arsă de asemenea în diferite nuanțe de cenușiu sau cenușiu-castaniu. Aspectul general al ceramicii din această fază este de cenușiu catifelat.

Străchinile cu diferitele lor variante rămîn forme de bază a ceramicii din această fază de la Almăjel (fig.4/7). Dintre acestea circa 1/3 o formează străchinile cu buza arcuită în interior.

În locuința cu vatră-cuptor s-au găsit mai multe fragmente de vase și cîteva vase întregi. Trei dintre ele sînt vase cu gît scurt și corp bombat, lucrate din ceramică bună. Unul, înalt de 24 cm (diam. pîntecului 36 cm) are gîtul tronconic și gura largă. Gîtul se prinde direct de pîntecul bombat. Pe corp se găsesc caneluri largi, verticale, făcute prin scobirea ușoară a pastei, și două perechi de butoni perforați. Celelalte părți ale vasului sînt lustruite.

Un al doilea vas are ca degresant cioburi pisate foarte mărunt și nisip. Gîtul este tronconic. Între gît și pîntec are o canelare adîncă. Corpul a fost lustruit; pe el sînt aplicați doi butoni perforați așezați asimetric (în. = 7,1 cm, diam. gurii : 4,7 cm), (fig.3/4).

Cel de al treilea vas, asemănător cu al doilea, are așezați pe pîntec doi butoni aplicați și două tortițe perforate (fig.3/6).

Ceștile sînt și ele numeros reprezentate⁵. Din aceeași locuință în care s-au găsit vasele descrise mai sus s-a scos și o ceșcuță (în. = 5,1 cm; diam. gurii = 7 cm) lucrată din ceramică bună. Gîtul, cilindric, se prinde de pîntecul ceșcuții printr-o ușoară sugrumare. Tortițele pornesc de pe buză și se prind de umărul îngroșat. Vasul a fost lustruit pe toată suprafața (fig.3/1).

Din categoria vaselor de uz comun cele mai numeroase sînt vasele cu gît scurt și corp tronconic sau bombat. În săpăturile de la Almăjel fragmentele din această formă de vas sînt foarte numeroase, în proporție aproape egală cu străchinile (fig.5/4-6). Ca dimensiuni, în

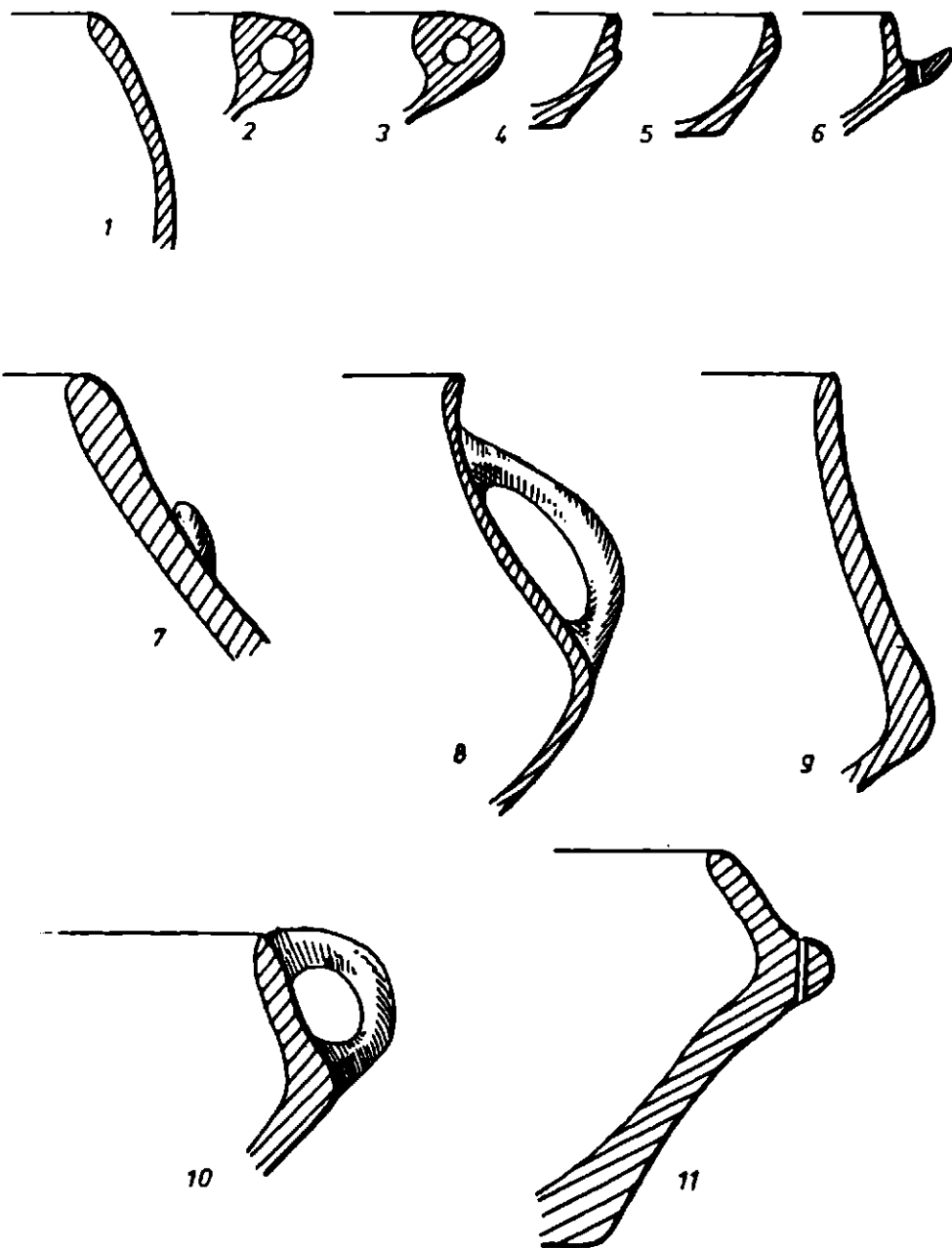


Fig.5.- Profile de vase din faza Sălcuța II și III.

afara unei singure excepții, sînt de dimensiuni mijlocii. Considerăm că acestea erau vasele în care se păstrau alimentele și în care ele se preparau. Sînt diferențiate ca formă și decor față de acelea descoperite în nivelul I Sălcuța de la Almăjel, fapt constatat și în alte săpături din cadrul culturii Sălcuța, unde a fost descoperit nivelul II (fig. 4/8)⁶.

Toate vasele din această categorie sînt bine lustruite în interior și pe buză. Pîntecul este decorat deseori cu barbotină, gurguie, brf-uri. O variantă a acestei forme a fost descoperită la Almăjel în 1970. Vasul este făcut din pastă cu mult degresant, bine netezit și lustruit. Are 4 tortițe așezate simetric pe partea bombată a lui (fig. 3/3).

Din ceramică bună s-au mai găsit castroane (fig. 3/7 ; fig. 4/5), vase cu jgheab, strecurători, capace, suporturi etc.

Capacele sînt mai înalte. În apropierea locuinței cu vatră-cuptor s-a găsit un fragment de capac al cărui buton amintește de acoperișul unei locuințe (fig. 3/8). Este pictat cu roșu.

Ornamentarea vaselor din faza Sălcuța II este mult mai bogată decât în faza precedentă. Cu toate acestea în cultura Sălcuța forma este aceea careia i se dă o atenție deosebită și apoi decorului. Pe ceramica bună se folosesc : incizia, butoni mici aplicați, decorul "cu paranteze", creștături unghiulare, false caneluri (fig. 3/9). Pictura cu grafit este foarte rară. S-au găsit 5 fragmente de străchini pictate în interior. Le considerăm importuri din cultura Gumelnița. Pictură cu alb și roșu sau amîndouă asociate, puse după arderea vasului, a fost întîlnită pe mai multe exemplare.

În general ceramica de uz comun este decorată cu barbotină aranjată în vîrci. În cea mai mare parte a cazurilor acestea porneau de la dreapta vasului și mergeau spre stînga lui (fig. 4/3,4).

Pe vasele cu corp bombat se mai întîlnesc incizii oblice sau în rețea, butoni, brîu alveolar, creștături. Se folosesc și asocieri de diferite tehnici de ornamentare, incizii cu butoni, aplicare de fșii de lut cu incizii etc. (fig. 3/11,14).

Din faza Sălcuța III ceramica este de asemenea materialul cel mai numeros, pe baza căruia s-au putut determina, alături de celelalte materiale, unele caracteristici ale acestei faze. Stratigrafic este întîlnită pe toată suprafața săpată. Uneori gropile de pmî sau fierul plugului au amestecat materialele sau au luat din partea superioară a nivelului de cultură. Situații clare stratigrafice ne îndreptățesc să facem și aici o diferențiere a ceramicii pe forme și decori, așa cum am făcut-o și pentru nivelul Sălcuța II, care este foarte bine reprezentat și la Almăjel, ca de altfel în toate așezările de tip Sălcuța săpate pînă acum. Ceramica păstrează același aspect cenușiu. Aceea din categoria "a" este mai numeroasă și folosește acum ca degresant și nisip cu bobul mare și pietricele calcaroase sfărîmate. Vasele se tratează tot într-o baie de barbotină sau ou un slip subțire. La această categorie arderea este adeseori neuniformă.

Si în acest nivel străchinile sînt mai numeroase. Se constată o îngroşare a buzei la unele exemplare din tipul cu buza îngroşată în interior. Străchinile cu buza arcuită spre interior sînt cele mai numeroase. Faţă de acelea din faza Sălcuţa II, acestea din faza Sălcuţa III sînt mai deschise. Pentru a le da această lărgime pîntecul străchini se arcuieşte prin interior (fig.5/11), iar alteori arcul se deschide atît de tare, încît strachina se apropie de varianta descrisă mai sus⁷. Aceste tipuri de străchini sînt ornamentate cu cîte o tortiţă pe partea proeminentă a vasului şi perforate orizontal sau vertical.

Vasele cu gît scurt, cilindric sau în formă de pîlnie şi corp bombat sînt şi ele des întîlnite. Ele sînt permanent decorate pe partea superioară a corpului. În acest nivel se constată o preocupare în decorarea şi a părţii inferioare a vasului care este acum mai înaltă. Se folosesc creştături scurte făcute între incizii sau şiruri de puncte, se asociază fascicole de incizii cu puncte, şiruri de creştături amintind de punctele din fazele mai vechi sau incizii adînci amintind de vechile caneluri.

Ceştile cu două torţi sînt mai rar întîlnite, dar formează o grupă aparte bine individualizată. Uneori au buza adusă spre interior (fig.5/10) sau îngroşată (fig.5/3), avînd unele asemănări cu străchinile. Profilele rămîn asemănătoare, însă, aceluia din faza Sălcuţa II (fig.5/2), cu deosebirea torţilor care par puţin frînte şi au secţiune ovală (fig.4/6,10). Umărul ceştilor este în general în unghi (fig.3/2). Acelea cu umărul rotunjit sînt mai rare. Ceştile cu gît înalt şi două tortiţe pornite de pe buză se înalţă devenind adevărate căni cu torţi (fig.5/7-9); sînt decorate cu şiruri de puncte ovale, adînci, aşezate în rînduri orizontale, dese. Atunci cînd nu au alt decor, în interior şi în exterior sînt date cu un slip colorat cenuşiu şi bine lustruit.

Tot în categoria ceramicii bune putem insera şi vasele cu "jgheab". Unul din fragmentele descoperite în 1969 la Almăjel (fig.4/9) este asemănător aceluia din sudul Dunării⁸.

Din categoria ceramicii de uz comun vasele cu gît scurt şi corp uşor bombat, avînd acum buza mai scurtă, şi acelea cu gît cilindric, înalt (ca în Sălcuţa II) şi corp tronconic sînt mai numeroase. În general sînt lucrate mai neglijent ca acelea din fazele mai vechi. Sînt decorate cu vîrci verticale din barbotină subţire, butoni aplicaţi, tortiţe unghiulare. Vasele cu corp globular sînt mai deschise (fig.5/1). Sînt decorate cu barbotină groasă, cu incizii sau zgîfrieturi cu măturica, decor pe care l-am întîlnit şi în alte aşezări Sălcuţa (Cerătu, Sălcuţa) cu niveluri aparţinînd fazei III a culturii Sălcuţa şi care va trece (modificat însă) şi în cultura Cernavoda III-Dobroteşti.

Făcînd o privire retrospectivă asupra ornamentării ceramicii din faza Sălcuţa III de la Almăjel (această constatare poate fi extinsă asupra întregii ceramicii din faza Sălcuţa III din Oltenia), constatăm că ea regresează. Pictura este foarte rar folosită. Canelurile largi de pe ceşcuţe şi vasele cu umăr bombat abia se mai întîlnesc. Cel mai frec-

vent întlnit este decorul incizat aplicat în special pe vasele din pastă brună. Punctele și creștăturile, atunci când sînt folosite, sînt îngheșuite, lucrate fără grijă.

La ceramica de uz comun se mai păstrează ornamentarea tradițională cu barbotină așezată în "vr̄ci". Se mai întlnesc și combinațiile dintre vr̄ci, barbotină neorganizată, br̄fu alveolar, creștături, "paranteze", tortițe, butoni (fig.3/5,10,12-13).

Fragmente ceramice cu scoică în pastă sau cu nisip albicios nu s-au întlnit. Considerăm că ultimul nivel Sălcuța de la Almăjel poate fi atribuit fazei a III-a a culturii. Peste acesta s-au așezat populațiile fazei de trecere de la neolitic la epoca bronzului.

Plastica este slab reprezentată. S-au găsit cîteva fragmente de figurine antropomorfe. Una din ele, descoperită sub dărîmătura locuinței din faza Sălcuța II, este o statueta feminină (fig.3/16) lucrată din lut de bună calitate. Ca tehnică și manieră de lucru imită pe cele din cultura Vința (faza B). Mfinile sînt scurte, întinse lateral, perforate. Nu este ornamentată. Face parte din seria statuetelor în picioare.

Și statuetele zoomorfe sînt rare. Ele schițează în special siluete de animale mari (bovine sau cerbi).

Toate figurinele - prin tehnica de lucru, prin ardere, prin maniera generală de redare a anumitor trăsături caracteristice - amintesc de filogenia acestei culturi din cultura Vința.

Și podoabele sînt rare în așezarea cercetată de noi. În nivelul Sălcuța II s-a descoperit un pandantiv din scoică (fig.3/15), trei fragmente de perle din ceramică și un fragment de pandantiv tot din ceramică.

Oasele de animale nu au fost studiate. Atît cît am putut noi determina, cele mai multe provin de la bovidee și cervidee, apoi de la ovicaprine la primele două niveluri. În nivelul Sălcuța III proporția este inversă. Un studiu al lor ar aduce o privire mai amplă asupra ocupațiilor populațiilor acestei regiuni. Din săpătură au mai fost recoltate oase de pește, cochilii de scoici și de melci de apă dulce aduse probabil de apele Desnățuiului sau chiar din bălțile Dunării.

N O T E

- 1 Nu excludem o depunere și mai veche care putea fi mai spre albia pîrîului "Valea Seacă" și care să se fi distrus odată cu scoaterea pietrișului.
- 2 Descoperirile din aceste niveluri le vom prezenta într-un alt material.
- 3 D.Berciu, Contribuții la problemele neoliticului în România în lumina noilor cercetări, Edit. Academiei, București, 1960, fig.77, 2, 3.

- 4 Al. Vulpe, Die Äxte und Beile in Rumänien, II, Prähistorische Bronzefunde, München, p.57.
- 5 D. Berciu, op.cit., fig.121, 2 ; Henrietta Teodorova Simionova, Die vorgeschichtlichen Funde von Sadorec (Nordbukgarien), in "Jahrbuch des römisch-germanischen Zentralmuseums Mainz", 1968, fig. 16, S.1.
- 6 V. Mikov. N. Djambazov, La grotte de Devetaki, Sofia, 1960, fig. 50 h; D. Berciu, Catalogul Muzeului arhaologic din Turnu Severin, în Materiale arheologice privind istoria veche a R.P.R., vol.I, București, 1953, pl.IV, 4.
- 7 D. Berciu, Arheologia preistorică a Olteniei, în "Arhivele Olteniei", nr.101-103, fig.69, 10.
- 8 C. Tsuntas, Sesklo-Dimini, Athena, 1908, p.167, fig.81. Asemăna-rea uneori a unor forme de jgheab aplicate pe vase cu profile foarte apropiate de cele sudice ne indică încă o legătură între populațiile sălcuțene și acele sud-balcanice. Pentru comparație vezi și N. Petcov, Materiaux prehistoriques des fouilles du village de Gorni Pansarel, arr. de Sofia, în "Izvestia", Sofia, XXII, 1959, fig.4,5.

LE SITE DE TYPE "SĂLCUȚA" DU VILLAGE D'ALMĂJEL

Résumé

Le village d'Almăjel, com.de Vlădala, dép. de Mehedinți est si-tué au sud-ouest de la Valachie sur un affluent asséché de la rivi-ère Drincea.

On a effectué des fouilles de sauvetage depuis l'année 1969 jus-qu'en 1971. Du point de vue stratigraphique on y a découvert plusi-eurs niveaux.

La couche la plus ancienne appartenait à la culture Starcevo-Criș (depuis la phase secondaire) puis deux niveaux qui appartiennent à la culture Vinča (A et B) et trois niveaux appartenant à la culture Sălcuța (I-III).

L'exposé présent a pour objet le site de type Sălcuța (fig.1). Le niveau le plus ancien, Sălcuța I, est représenté en deux fosses, le niveau Sălcuța II est épais, compact, avec des habitats de sur-face et le niveau Sălcuța III est plus mince, quelquefois remué par les travaux agricoles. Dans les couches du niveau Sălcuța II on a trouvé un habitat avec un âtre à four et un dépôt de poids à filet de pêche.

L'habitat découvert dans le niveau Sălcuța III a été dégagé par-tiellement.

Les outils faits en silex et pierre (fig.no.1,4,5) sont rares. Les outils en corne et os sont représentés par des poinçons, socs et spatules (fig.1,2,3), et ceux en cuivre, par un petit ciseau (fig.1,9).

Le matériel céramique peut être divisé en deux catégories: l'une, contient la céramique à beaucoup de dégraissant, cuite de manière inégale et l'autre contient moins de dégraissant, cuite, grise.

On y a recueilli des écuelles, des tasses à deux anses, des bols, des passoirs, des vases à bord (fig. 3,4 et 5).

Le décor plus fréquent des vases de la première catégorie est la barbotine, et celui des vases de la deuxième catégorie, l'incision, la cannelure, les boutons.

La décoration à rouge et blanc exécutée après la cuisson est rare et les fragments décorés avec graphite sont considérés comme étant importés de la culture Gumelnița.

On y a recueilli un pendentif de coquilles (fig. 3/1,5), un autre en glaise cuite et quelques perles toujours en céramique.

Dans les couches du niveau Sălcuța II, on a découvert un fragment de figurine féminine.

LÉGENDE DES FIGURES

Fig.1.- Le profil du nord et du sud de la tranchée B.

Fig.2.- Outils en silex (1,5), pierre(4), corne (2,3,7), céramique (6, 8), cuivre (9).

Fig.3.- Des vases entiers et fragmentaire appartenant aux phases II^e et III^e de la culture Sălcuța (1-14),pendentif de coquilles (15), figurine féminine (16).

Fig.4.- Fragments céramiques découverts à Almăjel.

Fig.5.- Profils de vases appartenant à la phase Sălcuța II^e et III^e.

NOI DESCOPERIRI DE OASE UMANE ÎNTR-O AȘEZARE CUCUTENIANĂ

de ALEXANDRA BOLOMEY

Campaniile de săpături din 1980 și 1981 în așezarea cucuteniană de pe Ostrov, com. Drăgușeni, jud. Botoșani, au adus surpriza descoperirii a patru piese scheletice umane. După cum se știe cultura materială a stațiunilor de la Drăgușeni reprezintă o variantă locală a fazei A₄ a culturii Cucuteni¹. Pentru Drăgușeni (la Lutărie) există o singură dată radiocarbon : 3405 ± 100 (Bln.1060)².

Materialul și condițiile de descoperire. 1) Femur drept : fragment proximal din diafiză (S. XXIII/1980, □ 6, -0,40-0,60 m). Piesa a fost găsită în stratul de cultură, la circa 6 m de peretele de nord al Loc. 14 și circa 5 m de peretele de est al Loc. 13. Fragmentul măsoară 218 mm. Extremitatea proximală lipsește pînă la limita inferioară a micului trohanter. Îndepărtarea ei s-a făcut prin lovituri precise, deduse din suprafața netă realizată (fig. 1 a). Pe alocuri însă marginea tăieturii are urme accentuate de roadere, imprimate după îndepărtarea regiunii proximale a osului (fig. 1 b). Capătul opus (distal) al fragmentului a fost spart neregulat, la un nivel ce precede bifurcarea liniei aspre (fig. 1 a-b). La circa 25 mm sub tăietura proximală, pe fața anterioară a osului se observă un grup de 6-8 incizii fine, provocate de un instrument tăios (fig. 1 b). Linia aspră este bine marcată, conferind osului către mijlocul său o secțiune triunghiulară. (DAP deasupra spărături distale 27,5 ; DT = 27 mm). Bine marcată este și creasta subtrohanteriană.

Proporțiile diafizei și gradul de dezvoltare al acestor formațiuni indică proveniența de la un bărbat. Grosimea pereților diafizei și compactitatea osului relevă vârsta pe deplin adultă.

2) Mandibulă sfîngă : piesa a fost găsită la circa 30-40 cm de limita de vest a masei de chirpici a locuinței 15/1981. Fragmentul cuprinde ramura orizontală cu alveolele I₂, C, P₁-P₂ ; M₁ și M₂ sînt prezenți ; alveola M₃ este superficială, sugerînd un mugure dentar format, dar încă nu în erupție (fig. 2 b).

Arcada dentară are un traseu accentuat paraboloid. Alveola P₂ are o poziție oblică pe arcadă (fig. 2 b). Retrăgerea peretelui vestibular al alveolelor I₂, C și P₁ se datorează, probabil, unui proces incipient de paradontoză (fig. 2 a).

Coroanele celor doi molari prezenți sînt relativ mari, contrastînd cu proporțiile generale ale corpului mandibular. Pe jumătatea vestibulară, suprafața ocluzală a M₁ este uzată, trabeculii sînt reduși, iar

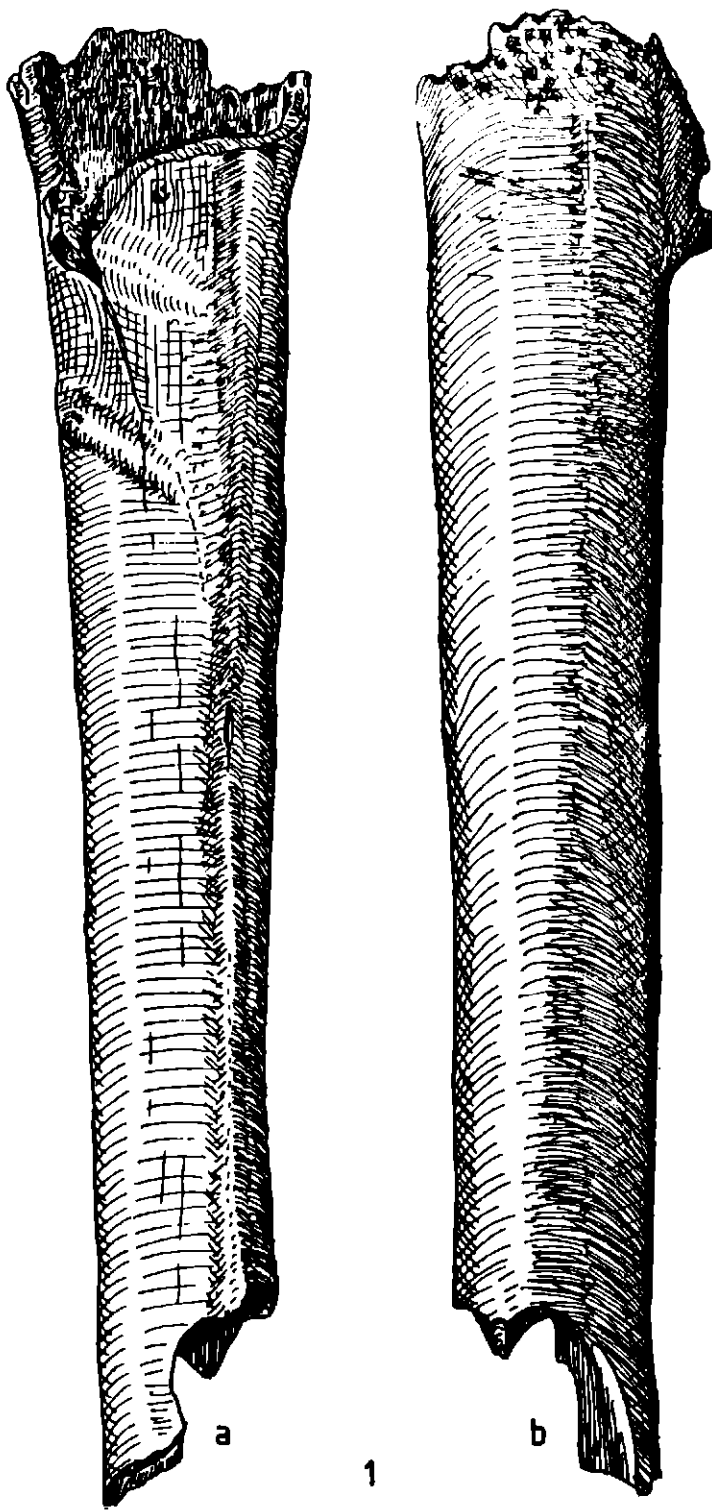


Fig.1.- Femur : a, fața posterioară ; b, fața anterioară.

tabula a devenit concavă în sens mezio-distal. În termeni tehnici, M_1 prezintă o uzură în stadiul (-3), iar M_2 în stadiul (1)³.

Spargerea anterioară a mandibulei a afectat zona gnationului. Se poate totuși observa că mentonul era foarte proeminent.

Gracilitatea piesei o recomandă ca provenind de la o femeie. Vârsta ei este mai greu de apreciat, deoarece molarul al 3-lea erupe între 17 și 27 ani, dar mugurele său este format cu mult mai devreme.

Dimensiuni :

Nr.

(după Martin)

- 69 (1) Înălțimea mandibulei la nivelul foramen mentale : 24 mm
- 69 (2) Înălțimea mandibulei la nivelul M_2 = 21,5 mm
- 69 (3) Grosimea mandibulei la nivelul foramen mentale = 10,5
- Grosimea maximă a mandibulei = 17 mm
- M_1 : lungime x lățime : 12,3 x 11 mm
- M_2 : lungime x lățime : 11,5 x 10 mm

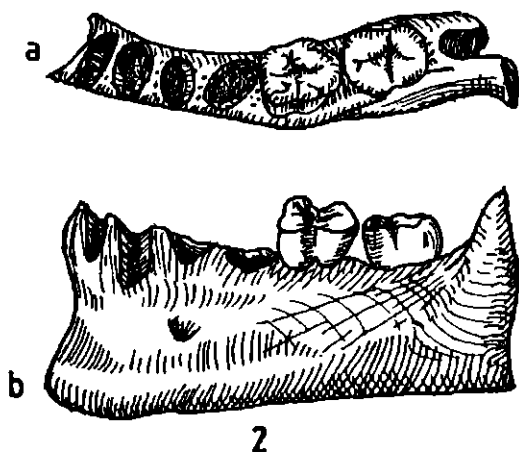


Fig.2.- Mandibulă : a, normă ocluzală ; b, normă laterală.

3) Fragment de calotă craniană. A fost găsit în aceeași zonă cu fragmentul de mandibulă, deci, în apropierea limitei de vest a rămănturilor locuinței 15/1981.

Piesa cuprinde o porțiune din frontal cu marginea superioară a orbitei drepte și o (bună) parte din parietalul drept. Din sutura interparietală nu se păstrează însă decât un segment foarte scurt. Frontalul a fost spart din vechime aproximativ la jumătatea nasionului.

Marginea superioară a orbitei nu este groasă, dar rotunjită. Relieful supraciliar și glabella sînt bine dezvoltate ; bosa frontală este marcată, ca și linia temporală. Tabula craniană este groasă (9,2 mm în zona prebregmatică a frontalului, 8-9 mm pe parietal). Toate aceste ca-

răctere pledează pentru sexul masculin. Absența oricărui început de obliterare a suturilor denotă o vîrstă sub 18-25 ani sau în aceste li-
mite.

Dat fiind starea de conservare a craniului toate dimensiunile sînt
aproximative :

- g - br = 105 mm
- br - l = 121 mm
- coardă g - br = 105 mm
- coardă br - l = 108 mm
- ft - ft (reconstituit) = 94 mm
- lățimea orbitei = 32-33 mm

4) Tibie dreaptă. A fost găsită în groapa de gunoarie (Gr.33) de pe latura nordică a locuinței 15/1981, aproape de colțul său nord-vestic. Între această groapă și locul unde s-au găsit fragmentele de craniu și mandibulă distanța era mai mică de 1 m. Porțiunea de groapă secționată conținea multă cenușă, fragmente dispersate ceramice și de oase de animale.

Tibia are ambele epifize desprinse. La jumătatea diafizei, peretele posterior este convex, forma secțiunii încadrîndu-se în tipul V al lui Hrdlicka, considerat a fi propriu femeilor. Indicele cnemic o clasifică în grupa euricnemă, deși aceasta se poate datora vîrstei fragede, ulterior putînd interveni remodelări ale osului.

La sexul feminin, epifizarea extremităților tibiale nu se produce niciodată înainte de 14-15 ani și se încheie către 16-18 ani⁴.

Aplicînd formula $y=58,7 + 2,90 \cdot x \pm 6,8$, în care y =statura ; x = lungimea maximă a tibiei fără epifize⁵, se deduce o înălțime de 89-90 cm, ceea ce înseamnă o talie scundă pentru o tînră de 17-18 ani.

Pe toate fețele, dar mai cu seamă pe cea anterioară (distal) și medială (la mijlocul diafizei și subproximal) se constată impresiuni a-proximativ paralele, puțin adînci, de circa 1 mm lățime. Credem a recunoaște în acestea mai degrabă urme de gheare sau canini de carnivore (cîini ?), decît dovezi ale unor turburări de creștere⁶.

Dimensiuni :

Nr.

(după Martin)

- Lungimea totală (fără epifize) = 289
- 8 Diametrul antero-posterior la mijlocul diafizei = 26
- 8a Diametrul antero-posterior la nivelul foramen nutritiv=28,5
- 9 Diametrul transversal la mijlocul diafizei = 20,4
- 9a Diametrul transversal la nivelul foramen nutritiv = 24
- 10 Perimetrul la mijlocul diafizei = 72

$$\text{Indice de secțiune a diafizei } \frac{9 \cdot x \cdot 100}{8} = 78,4$$

$$\text{Indice cnemic } \frac{9a \cdot x \cdot 100}{8a} = 87,71$$

Recapituînd cele expuse, rezultă că cele patru piese scheletice umane descoperite în așezarea de la Drăgușeni provin de la minimum trei indivizi : un bărbat adult (femurul), un bărbat sub 18-25 ani (calota craniană) și o tânără sub 17 ani (mandibula și tibia). S-ar putea însă ca aflarea ultimelor două piese oarecum în aceeași zonă, ca și vârsta corespunzătoare pe care ele o indică, să fie întâmplătoare și oasele să provină de fapt de la două tinere femei de vîrstă apropiată.

Din punct de vedere al condițiilor de descoperire ele s-au găsit în nivelul de călcare al așezării (femurul, calota craniană și mandibula) și în groapă de gunoale (tibia).

Discuții. Fragmente scheletice umane izolate în așezări ale complexului cultural Ariușd-Cucuteni-Tripolie⁷ sînt cunoscute și dintr-o serie de descoperiri anterioare. În majoritatea lor au fost puse în legătură cu locuințe sau vetre.

Astfel, la Luka Vrublevețkaia, în bazinul Nistrului (Précucuteni III = Tripolie A), în locuința nr. 5, la vest de vatra nr. 1, o groapă puțin adîncă adăpostea șase oase ale unui copil nou-născut sau în prima lună de viață⁸.

La Frumușica (jud. Neamț, nivel Cucuteni A) s-au recuperat 7-8 piese provenind din trei crani de femeie⁹. După reproducerea din pl. IV par a fi porțiuni de frontale și/sau parietale. Ele ar fi fost găsite în jurul unor vetre (nr. 1 și 3 din suprafața I și nr. 9 din suprafața II)¹⁰.

Din așezarea de la Veremie, pe Niprul mijlociu (Tripolie B/II), de la limita unei platforme de locuință, se citează un fragment de craniu, unul femural și dinți izolați¹¹.

De asemenea, și în stațiunile de pe Bugul inferior sînt raportate resturi craniene (în locuința nr. 6 de la Kolodistoe ș.a.)¹².

Situația persistă și în faza tîrzie a culturii (cînd existau și cimitire întinse), deoarece la Kolomișcina I (bazinul Niprului, Tripolie C/I), pe podeaua locuinței nr. 27, se afla un frontal¹³.

Tot din faza tîrzie tripoliană, la Pavoloci (regiunea Kievului) s-au găsit opt oase umane de la minimum doi indivizi¹⁴.

Din fostul județ Bălți se citează resturi răzlețe de adulți și copii¹⁵, ca și de la Bîrnova, pe Nistru¹⁶.

Subliniem însă că, cu cîteva excepții, majoritatea stațiunilor (ca și altele ce vor fi amintite mai jos) au fost săpate într-o vreme cînd oasele de animale nu erau adunate pentru studiu sau erau adunate în mod selectiv numai piesele cele mai întregi. Este deci foarte posibil ca o serie de fragmente scheletice umane mai greu de recunoscut, cum ar fi diafizele de oase lungi, vertebrele etc., să fi rămas neobservate. Pe de altă parte, este firesc ca atenția arheologilor să se fi concentrat asupra conținutului locuințelor și asupra materialelor din jurul vetrelor și astfel să se fi recoltat și oasele umane, în timp ce piese apărute în afara acestor zone de maxim interes să fi fost trecute cu vederea. De altfel, Bibikov recunoaște cînstit că și locuința nr. 2 de la

Luka Vrublevețkaia conținea oase umane disparate, dar în momentul descoperirii nu li s-a recunoscut valoarea și ele s-au rătăcit¹⁷. De aceea, noi credem că asemenea fragmente scheletice umane izolate sînt mult mai frecvente decît este consemnat în literatură, și nu numai în aria de răspîndire a culturii discutate, ci pretutindeni și de-a lungul întregului neo-eneolitic sau poate chiar și mai tîrziu. În încercarea de a le găsi o explicație, E. I. Kricevski a emis ipoteza, adoptată ulterior de T. Passek și, mai recent, de T. Movșa¹⁸, că împraștierea lor în așezări ar fi avut o semnificație rituală. T. Passek a interpretat frontalul de la Kolomișcina I ca un obiect păstrat în locuință, legat de vreun ritual magic și nu ca provenind în mod necesar dintr-un mormînt¹⁹.

Admițînd că această ipoteză nu este cu totul lipsită de temelie, considerăm că recente descoperiri de la Drăgușeni-Ostrov sînt departe de a o susține ca un principiu generalizat printre toate comunitățile culturii Cucuteni-Tripolie și că, dimpotrivă, dezvăluie noi aspecte comportamentale ale acestora. Este de bănuț că o răspîndire rituală nu includea depunerea în groapa de gunoale, nici lăsarea acestor "obiecte" cu presupuse puteri magice la discreția carnivorelor, mai precis a cîinilor, așa cum dovedesc cel puțin două din cele patru piese de la Drăgușeni-Ostrov.

Pe de altă parte, din datele publicate, care s-au adunat în cursul cercetărilor, pare verosimil că populațiile Cucuteni-Tripolie practicau cultul craaiului.

În săpăturile de la începutul sec. al XX-lea, în așezarea deja menționată de la Veremie (bazinul Niprului mijlociu, Tripolie B/II) s-a consemnat că la limita platformei unei locuințe, dar mai jos decît ea, zăcea un craniu, avînd de-o parte și de alta un topor din piatră, un cuțit din silex și un topor din aramă, iar în jurul lor trei vase pictate²⁰.

În așezarea eponimă de la Tripolie (faza B/II), pe o platformă, se afla "partea superioară" a două cranii plasate unul lîngă altul și, nu departe de ele, două vase și "pietre de praștie"²¹.

După primele informații tîndem să credem că și craniul găsit la Girov (jud. Neamț, Cucuteni A 4)²² constituie o dovadă de practică a acestui cult. Amănunte privind contextul în care se afla urmează, iără îndoială, a fi curînd publicate de descoperitor, Șt. Cucos, a cărui părere va fi hotărîtoare în această privință. Piesa reprezintă calota incompletă a unei femei de 40-50 ani, care pare a fi fost supusă unei trepanații în regiunea inferioară dreaptă a occipitalului. O. Necrasov remarcă zona neobișnuită pentru practicarea unei asemenea intervenții "chirurgicale", dat fiind dificultatea de a îndepărta toate fasciculele musculare care se inseră. Aceeași autoare afirmă că pe marginea superioară a perforației s-ar observa slabe indicii de regenerare a osului, care ar denota că pacienta a supraviețuit foarte puțin timp după operație.

Într-o scurtă notă prezentată la Congresul de antropologie de la Paris, în 1931, A. Donici descrie un craniu neolitic găsit "lângă satul Lipcani" (fostul jud. Hotin), fără a face nici un fel de mențiune privind condițiile de descoperire. După diametrele măsurate, craniul era complet²³. Debeț, reluând studiul piesei, afirmă că a aparținut unui bărbat și că era însoțit de vase cu pictură și de statuete antropomorfe²⁴. Cercetătorii sovietici îl numără printre descoperirile tripoliene izolate²⁵. Dat fiind prezența asociată a cutiei craniene și a masivului facial, nu excludem însă alternativa ca el să provină dintr-un mormânt propriu-zis.

Credem că, legată de același cult al craniului, dar posibil făcând parte dintr-un ritual mai elaborat, se încadrează și calva incompletă a unei femei de circa 60 ani²⁶, descoperită de regretata Hortensia Dumitrescu în așezarea de la Traian-Dealul Fântânilor (jud. Neamț, Cucuteni A-B)²⁷. Calva era așezată pe stînga, cu privirea spre est, pe tipul unui vas cu picior și înconjurată de vase de ofrandă.

Din aria de răspîndire a culturii cu ceramică pictată discutate nu lipsesc însă nici mormintele "clasice" pentru neo-eneoliticul Europei (și al Asiei de sud-vest) : înhumația în poziție chircită, mai rar întinsă. Acestea erau săpate în interiorul așezărilor și nu grupate în cimitire separate.

La Solonceni II (pe Nistru), la 0,25-0,30 m sub colțul de sud-est al platformei locuinței nr. 3 (etapa mijlocie Tripolie B/I), s-a găsit un schelet complet orientat SE-NV, culcat pe stînga, cu picioarele foarte chircite, capul parțial cu fața în jos, îngropat ceva mai adînc decît trupul ; mîna stîngă era alipită de față, acoperind mandibula. A aparținut unui bărbat tînr, în vîrstă de 18-19 ani. La 40-70 cm spre vest s-au dezvelit fragmente din patru vase sparte. Conturul gropii nu a putut fi distins²⁸.

La Ceraiahovo (Niprul mijlociu, Tripolie B/II) s-a găsit un schelet culcat pe stînga, cu capul spre nord, cu picioarele puternic flexate, cu mîna stîngă sub cap. Era înconjurat de "patru morminte de incinerare" (? ! n. ns.) ... "și trei vase"²⁹.

În aceeași microregiune, din nou la Veremie (Tripolie B/II), substratul de dărîmături al unei locuințe, într-o groapă special amenajată (dimensiuni 1,60 x 1,10 x 0,75 m), ai cărei pereți fuseseră arși, se afla scheletul unui bărbat chircit pe dreapta, cu capul spre sud-vest, cu picioarele foarte adunate, înconjurat de bulgărași de pămînt³⁰.

Într-o fază tîrzie, odată mai mult la Kolomișcina I (bazinul Niprului, Tripolie C/I), printre locuințe, s-a descoperit scheletul unui bărbat puternic chircit pe stînga, cu brațele îndoite din cot și mîinile în dreptul feții. În jurul său nu s-au observat obiecte susceptibile de a reprezenta ofrande. Groapa nu a putut fi identificată³¹.

O descoperire înțimplătoare de pe teritoriul țării noastre, la Doboeni, jud. Covasna, ridică problema unui mormânt dublu (sau multiplu?) : în preajma comunei există gropi conținînd material ceramic

din faza B a culturii Ariuşd-Cucuteni. Într-una din ele (gr.nr.6) după relatările localnicilor, zăceau alăturat, pe un strat de cenuşă, schelete chircite având la picioare un vas cu analogii în faza culturală menţionată³². Din schelete s-au recuperat numai puţine oase studiate de O.Necrasov : calota fragmentară, probabil a unei femei adulte, două porţiuni posibil din aceeaşi mandibulă şi, verosimil, tot de femeie, ca şi un metatarsian drept³³. Aşadar, fie toate piesele provin de la aceeaşi persoană de sex feminin, fie în groapă s-au aflat două sau trei defuncte.

Şi mai problematică este aflarea, tot întâmplătoare, a două morminte la OzariŃ (Nistrul mijlociu, Tripolie A). Localnicii, care le-au găsit, au afirmat că scheletele erau în poziţie şezândă; T.Movşa bănuieşte însă că fuseseră depuse chircite³⁴.

Comunităţilor Cucuteni-Tripolie s-ar putea să nu le fi fost străină nici înhumarea în poziţie întinsă. Despre o asemenea mai veche descoperire de la Scerbanevski (pe Nipru, Tripolie B/II) există doar o succintă referire³⁵.

La Traian-Dealul Fântânilor, Hortensia Dumitrescu consemnează că, în partea de vest a aşezării (sectorul I), resturile Cucuteni A-B apar la adâncimea de 0,25-0,30 m. La -0,50 m s-au găsit două schelete întinse pe spate. Textura depozitului nu a permis delimitarea gropilor. Cu multă reticenţă autoarea descoperirilor precizează că dacă mormintele sînt contemporane locuirii Cucuteni A-B, atunci ele au fost săpate printre locuinţe sau cu puţin timp înainte construirii acestora. Ambele schelete erau orientate cu capul spre NNE. Unul dintre ele, acela al unui bărbat de circa 25 ani, avea braţul drept întins pe lângă corp şi antebraţul atîng pe abdomen. Starea lui de conservare era proastă, multe componente lipsind. Si mai fragmentar s-a păstrat cel de-al doilea schelet, acela al unei femei de circa 25 ani. Aparent, mormintele erau lipsite de inventar. Totuşi, la 20 cm VSV, de unde ar fi trebuit să fie laba piciorului drept al bărbatului, se afla un fragment de corn de cerb lustruit şi perforat³⁶.

Deocamdată unic în felul său, găsit în 1957 aproape în centrul geografic al ariei culturii Cucuteni-Tripolie, este mormîntul de la Nezvisko, pe Nistrul superior. Aşezarea este pluristratificată, conţinînd zece orizonturi culturale şi cronologice, de la cel cu ceramică lihiară pînă la cel de sec.XII-XIII e.n., inclusiv două nivele tripoliene (B/I şi II), toate cuprinse într-o grosime de 3,5-4 m de depuneri succesive.

Mormîntul în sine s-a găsit printre locuinţele de la sfîrşitul etapei Tripolie B/II (=Cucuteni A-B). Limita superioară a acestui strat de cultură se afla la -2 m sub nivelul actual, iar groapa mormîntului cu peste 1 m mai jos, fundul său fiind adîncit la -3,38 m în depozit de culoare galbenă. Conturul gropii era oarecum dreptunghiular, cu dimensiuni de aproximativ 2,1 x 1,2 m. La picioarele defunctului s-a găsit un vas foarte asemănător cu un altul din cuprinsul locuinţei nr.19

Scheletul zăcea întins pe spate, cu capul spre NE, cu brațele pe lângă corp și mâinile aduse pe abdomen. Picioarele, inițial flexate cu genunchii în sus, căzuseră în lături, formând un romb. Poziții de înmormântare similare se întâlnesc spre est, în cimitirele plane de pe Nipru (Nadporojia), atribuite de Dobrovolski nivelului cultural Sredni Stog II, și mai spre sud, pe malul stâng al Nistrului, în trei morminte (M. 25, 31 și 35 : un copil, un bărbat și o femeie) din cimitirul de la Vîhvatînți, încadrat de arheologii sovietici în "Tripolie târziu"³⁷. Tatiana Passek a considerat cele trei morminte ca fiind mai timpurii decât restul necropolei.

Scheletul de la Nezvisko a aparținut unui bărbat de (60)-65 ani. Analiza antropologică a relevat trăsături neașteptate, corespunzătoare tipului armenoid : un craniu scurt și lat, o față foarte lată, în dizarmonie cu mandibula moderat gracilă. Debeț este de părere că ansamblul particularităților nu are un caracter rasial, ci mai degrabă individual³⁸.

Pe partea stângă a frunții s-au constatat două zone lezate, provocate de lovituri cu un topor de piatră sau metal. Pe maxilarul superior lipsesc toți dinții și, ca urmare, s-a produs o resorbție completă a alveolelor, partea anterioară a maxilarului a devenit foarte tocită și bolta palatină foarte plată. Osul nu prezintă însă nici o urmă de maladie. Pe mandibulă, dentiția este completă, dar coroanele au o uzură avansată și inegală. Gherasimov³⁹ afirmă că resorbția integrală a alveolelor se produce după 8-10 ani de la edentare și, chiar și atunci, numai în absența unei proteze, care menține curbura boltei palatine. Așadar, bărbatul respectiv și-ar fi pierdut dentiția superioară (autorul presupune într-o luptă) cu mai mult de 10 ani înaintea morții sale.

Am rezervat un spațiu aparte celor patru înmormântări "în gropi circulare" din așezarea Cucuteni A-B de la Tralan-Dealul Fîstînilor, caracterizate de Hortensia Dumitrescu ca făcând parte "din categoria celor cu ritual de jertfe umane"⁴⁰.

Groapa ζ /1952, cu diametrele de 2,10 x 2 m, dezvelită sub platforma unei locuințe, conținea 28 vase întregi sau fragmentare, dispuse pe un strat de 3-4 cm de cenușă. Unele vase erau umplute cu cenușă, cărbune, oase arse de animale, melci. Într-o margine a gropii, în parte peste fragmente ceramice și parțial acoperit de altele, s-a aflat un schelet al cărui cap și trunchi zăceau culcate pe partea dreaptă, picioarele fiind cu genunchii în jos. Oasele minii drepte nu au fost găsite.

Tot în cuprinsul unui complex de locuințe s-a descoperit groapa ζ /1952, în care scheletul unui copil sub 10 ani era plasat direct pe pământ, pe partea stângă, cu capul spre est, înconjurat și aproape complet acoperit de 14 vase întregi sau sparte. Și în acest caz vasele întregi erau pline cu cenușă, cărbune, conchilii de melci și oase de animale. În vecinătatea capului mai erau câteva pietre, o rîșniță și un frecător.

Cea de-a treia groapă s-a săpat în 1956 (în S.Z), fiind plasată tot în preajma unei locuințe. Adâncită până la -1-1,30 m, ea avea dimensiunile de 1,40 x 1,50 m. În interiorul ei s-au identificat fragmente din 23 vase și oasele foarte răvășite ale unui schelet post-cranian. Singurele conexiuni anatomice observate s-au limitat la grupuri de vertebre toracice și lombare, precum și femurul și tibia stângă, depuse cu partea anterioară în jos. Analiza antropologică⁴¹ a precizat că acestei tibii îi lipsea extremitatea distală; în schimb, din tibia dreaptă s-a păstrat numai jumătatea distală. Resturi din ambele scapule sînt prezente, dar nu și din celelalte oase ale membrilor superioare. Scheletul aparține unui bărbat în vîrstă de peste 25 ani, cu o statură de numai 1,45 m, vădînd tulburări de creștere.

În sfîrșit, într-o groapă cu dimensiunile de 1,10 x 0,90 m și adîncimea de -1,45 m (în S. VI/2/1956), dispuse pe cîteva cioburi pictate din faza A-B, se aflau oase deranjate din scheletul unui copil de 8-9 ani. Și aci craniul lipsea. De altfel, descoperitoarea afirmă: "Cadavrul pare a fi fost amputat"⁴². Studiul osteologic a identificat prezența unui număr restrîns de componente scheletice, și anume: un humerus, fragmente din vertebre, din ambele coxale, din ambele femure și din tibii⁴³.

La 20 cm deasupra copilului s-a găsit craniul femeii culcat pe tîpsia vasului cu picior⁴⁴. Să fi fost vreo legătură între ele?

În cazul celor doi copii este greu de hotărît dacă absența totală a unor oase este consecința măcinării totale a țesutului slab mineralizat sau a unor amputări rituale. Ni se pare însă că absența oricărei porțiuni craniene (inclusiv a dentiției) din groapa S. VI/2/1956 nu poate fi pusă pe seama acțiunii fizico-chimice a solului.

De asemenea, așa cum a presupus inițial și autoarea descoperirilor⁴⁵, este posibil ca gr. S /1952 să reprezinte un mormînt propriu-zis: înhumatul, introdus după vasele de ofrandă într-un spațiu îngust rămas liber, a fost culcat inițial pe dreapta, răsucirea anormală a membrilor inferioare producîndu-se ulterior, prin presiunea pămîntului.

Nu la fel se poate interpreta situația din S.Z/1956, în care amputarea ante sau post mortem ni se dezvăluie cu un mare grad de probabilitate, fapt care e dus și la o dispunere haotică a părților de trup înhumate.

Oprim această trecere în revistă a cunoștințelor despre resturile umane din aria culturii Cucuteni-Tripolie la interesantul cimitir de la Vîșvatinți, pe Nistru⁴⁶. Aceasta în primul rînd pentru că atenția noastră a fost în mod special reținută de descoperiri de oase umane în contexte similare celor de la Drăgușeni-Ostrov, respectiv în așezări, și, în al doilea rînd, deoarece, contrar cercetătorilor sovietici, preistoricienii români tind să creadă că evoluția culturii se încheiase în a doua jumătate a mileniului al treilea⁴⁷, de cînd datează necropola amintită.

Nu ne-am propus nici să insistăm asupra interpretărilor date în mormântărilor rituale, sacrificiilor rituale etc.⁴⁸. Am încercat doar să demonstrăm diversitatea situațiilor în care s-au găsit resturile scheletice pe întregul cuprins al teritoriului ocupat de populațiile cucuteniene. Într-adevăr, pînă în momentul de față nu se pot distinge nici microregiuni, nici etape cronologice în care să fi dominat fie un anume ritual de înnumare mai mult sau mai puțin constant, fie un presupus ceremonial de magie. Am subliniat - nădăjduim, cu suficiente argumente - că descoperirile de la Drăgușeni-Ostrov reflectă un aspect nou, poate neașteptat, acela al nepăsării față de defuncți, sau măcar față de unii dintre ei. În aceeași măsură, inciziile de pe diafiza femurală (poate și urmele de roadere?) nu pot fi legate decât de practici antropofage, indiferent dacă ele îmbrăcau un caracter ritual sau nu.

În încheiere se cer reamintite puținele informații privind structura fizică a acestor populații. Seria mai de mult descoperită la Bicz-Złote⁴⁹, bărbatul de la Lipcani⁵⁰ și femeia de la Doboșeni⁵¹ vădesc, prin indicele doliocran și prin gracilitate, caractere mediteranoide. Despre femeia matură de la Traian-Dealul Fîntînilor (caiva depusă pe tîpsia vasului cu picior), cu un indice la limita dintre mezo și doliocran, se afirmă că ar prezenta afinități cu același tip morfologic. În alternativa în care ar fi fost contemporană aceleiași așezări, și femeia tînră înhumată în poziție întinsă ar fi aparținut tot tipului mediteranoid⁵².

Craniul din mormîntul de la Veremie era mezocran, dar Debeț nu l-a încadrat în vreo variantă tipologică.

Tot mezocran era și tînrul de la Solonceni II, la care mandibula pare a fi fost masivă. S-a subliniat că el se deosebește de seria Vîhvatînți, găsindu-și analogii printre populațiile neolitice de dincolo de Nipru, mai cu seamă printre cele din cimitirul de la Vovnigskovo⁵³.

Trăsăturile armenoide ale exemplarului de la Nezvinko au fost deja amintite.

Recent, sintetizînd descoperirile din aria culturii Cucuteni-Ariuşd la noi în țară, Olga Necrasov conchide, pe baza celor cinci cazuri studiate, asupra unui "fond mediteranoid, căruia i se adaugă două forme brahocrane, dintre care una cu occipital aplatizat, care ar putea corespunde tipului dinaroid sau armenoid și căruia nu-i cunoaştem nici importanța numerică, nici originea"⁵⁴. Excluzînd exemplele ale căror caractere dovedesc măcar afinități mediteranoide, formele brahocrane ar fi femeia de la Girov și bărbatul înhumat în poziție întinsă pe spate de la Traian-Dealul Fîntînilor.

Fără îndoială, eșantionul cucutenian din România este prea mic pentru generalizări sau concluzii. Diversitatea morfologică observată se adaugă însă celei din restul ariei teritoriale a culturii. Pe de altă parte, oricare ar fi încadrarea culturală a cimitirului de la Vîhvatînți, din punct de vedere etnic el conține cu siguranță descendenți ai populațiilor cucuteniene propriu-zise. Or, cele 11 schelete de adulți,

care au putut fi studiate, evidențiază diferențe marcate între sexe : bărbații au o talie mică, crani cu lungimi mijlocii, lățimi foarte mici , înălțimi moderate și fețe înguste, deci mediteranoizi "clasici" ; femeile, cu o conformație scheletică relativ robustă, mezocrane, cu fețe late, se apropie mai mult de protoeuropizii atenuați⁵⁵. M.Velikanova se întreabă dacă aceste diferențe reflectă o situație reală sau sînt doar aparente, datorită numărului mic de cazuri analizate, dar tinde să creadă mai degrabă într-o heterogenitate a populației, decît în unitatea ei.

Dacă acestei scurte treceri în revistă i se mai cere adăugată o remarcă finală, aceasta ar fi că nu știm încă dacă făuritorii splendei ceramici pictate, pe baza căreia s-a recunoscut cultura Cucuteni-Tripolie, formau o populație unitară sau un conglomerat de populații. Dar și mai greu este de pătruns în domeniul credințelor lor spirituale (la dezvăluirea cărora și nespectaculoasele fragmente scheletice pot avea o contribuție), ceea ce face ca cercetarea lor să fie cu atît mai atrăgătoare și mai interesantă.

N O T E

- 1 Vl. Dumitrescu, Einige Fragen zur Cucuteni-Kultur im Lichte der Ausgrabungen bei Drăgușeni (NO der Moldau, S.R. Rumänien), ZfA 7, 1973, p.177-196 ; idem, Din trecutul județului Botoșani, I, 1974, p.33-48 ; idem, Remarques à propos de certains aspects régionaux dans l'aire de diffusion de la culture de Cucuteni pendant sa première phase (A), în Festschrift für Richard Pittioni zum 70. Geburtstag, 1976, p.167-176. Vezi și S. Marinescu-Bîlcu, Materiale și cercetări arheologice, Tulcea, 1980, p.100-102.
- 2 Vl. Dumitrescu, Einige Fragen..., p.196.
- 3 D.R. Brothwell, Digging up Bones, Cornell Univ. Press, 1981 (3-d. ed.), fig. 3.9, p. 72.
- 4 R.I. Sundick, "Homo", 4, 1978, p.228-249.
- 5 A. Telkka, A. Palkama, P. Virtama, "Journal of Forensical Science" 7, 1962, p.474.
- 6 D.R. Brothwell, op.cit. p.68 și fig. 3.6.
- 7 În ceea ce privește nomenclatura și sincronismele dintre termeni Cucuteni versus Tripolie vezi Vl. Dumitrescu, SCIV, 14, 1963, 1, p. 51-78.
- 8 S.N. Bibikov, Poselenie Luka-Vrublevetkaia, MIA, 38, 1953, p. 51-64 și 194-199.
- 9 C. Matasă, Frumușica, București, 1946, p.11, n.1 și p.43.
- 10 Ibidem, p.21-25.
- 11 T.G. Movșa, K voprosu o Tripolskih pogrebeniah s obriadom trupolojenia, în MIA iugo-zapada SSSR i Rumînskoj Narodnoj Respubliki Kișinev, 1960, p.59-76.

- 12 Ibidem, citindu-l pe A. Spitz, 1904.
- 13 Ibidem, citind-o pe T. Passek, 1940.
- 14 S. N. Bibikov, op.cit., p. 196, și citează pe M. L. Macarevici, 1947, fără trimitere la lucrare.
- 15 Ibidem, cu trimitere la S. S. Gamcenko, 1909-1910.
- 16 Ibidem, fără trimitere bibliografică.
- 17 Ibidem.
- 18 T. G. Movșa, op.cit.
- 19 T. Passek, Tripilskaia kultura, Kiev, 1940, după S. N. Bibikov, op.cit., p. 196.
- 20 T. G. Movșa, op.cit., cu trimitere la V. Hvoiko.
- 21 Ibidem.
- 22 O. Necrasov, Mitteil. Anthrop. Ges. Wien, CVII. Band, p. 130-131.
- 23 A. Donici, Note sur un crâne néolithique provenant de Bessarabie, în Communications présentées au Congrès d'Anthropologie, Paris, 1931, p. 6.
- 24 G. F. Debeț, Paleoantropologia SSSR, Moskva-Leningrad, 1948, p. 95-96.
- 25 De ex. T. Movșa, op.cit., G. F. Debeț, op.cit.
- 26 O. Necrasov și D. Nicolăescu-Plopșor, Materiale și cercetări arheologice (=MCA), V, 1959, p. 203-214.
- 27 H. Dumitrescu, MCA, V, 1959, p. 189-199.
- 28 T. Movșa, op.cit.
- 29 Ibidem.
- 30 Ibidem.
- 31 Ibidem, cu trimitere la T. Passek.
- 32 Z. Szekely, MCA, III, 1957, p. 149-152.
- 33 O. Necrasov, "Studii și cercetări antropologice", 1, 1964, 1, p. 33-39.
- 34 T. Movșa, op.cit.
- 35 Ibidem.
- 36 H. Dumitrescu, op.cit., p. 193-195. Pentru analiza antropologică, v. O. Necrasov și D. Nicolăescu-Plopșor, op.cit.
- 37 E. K. Cerniș, K istorii naselenia eneoliticeskovo vremeni v srednem Prinestrove, în Neolit i eneolit iuga evropeiskoi ceast SSSR, Moskva, 1962, p. 1-10 și p. 53 și urm.; idem, Vnov otkpitoe tripolskoe poselenie u Nezvisko, na Dnestre, în MIA iugo-zapada SSSR ..., 1960, p. 77-81.
- 38 G. F. Debeț, în MIA iugo-zapada SSSR ..., 1960, p. 91-95.
- 39 M. M. Gherasimov, în MIA iugo-zapada SSSR ..., 1960, p. 83-90.
- 40 H. Dumitrescu, SCIV, V, 1954, 3-4, p. 399-429; idem, MCA, V, 1959, p. 192-195; idem, "Dacia", N. S., I, 1957, p. 97-116.
- 41 O. Necrasov și D. Nicolăescu-Plopșor, op.cit.
- 42 H. Dumitrescu, MCA, V, p. 193.
- 43 O. Necrasov și D. Nicolăescu-Plopșor, op.cit.
- 44 H. Dumitrescu, op.cit.

- 45 Idem, "Dacia", N.S., I.
- 46 T.Passek, Rannezemledelceskie (Tripolskie) plemena Podnestrovia, fn MIA, 84, 1961, p.146-182 ; V.A. Dergacev, Vihvatinskii mo-ghilnik, Kişinev, 1978.
- 47 Din numeroasele Incrări care abordează această problemă spicim doar câteva exemple : Vl.Dumitrescu, "Apulum", VII/I, 1968, p.35-51 ; idem, "Preistoria Alpina", 10, 1974, p.99-105 ; S.Morintz u. P.Roman, "Dacia", N.S., XIII, 1960, p.61-72 ; P.Roman, SCIVA, 32, 1981, 1, p.35.
- 48 Pentru discuşii pe această temă v.mai ales S.N. Bibikov, op.cit., Hortensia Dumitrescu, "Dacia", loc.cit., T.Movşa, op.cit.
- 49 M.S.Velikanova, Paleoantropologhia Pruto-Dnestrovskovo mejdu-recia, Moskva, 1975, p.11-31.
- 50 G.F.Debeţ, Paleoantropologhia SSSR, p.95-96.
- 51 O.Necrasov, op.cit., loc.cit.
- 52 O.Necrasov şi D.Nicolăescu-Plopşor, op.cit.
- 53 T.G.Movşa, op.cit., transcrie caracterizarea antropologică făcută de I.I. Gohman.
- 54 O.Necrasov, Actes du II^e Congrès International de Thracologie, III, Bucarest, 4-6 sept. 1976, p.426.
- 55 M.S.Velikanova, op.cit.

NEW HUMAN BONE FINDS IN A CUCUTENI SETTLEMENT

Summary

Excavation in the 1980-1981 seasons at the Cucuteni A4 settlement of Drăguşeni (Botoşani county) brought to light four human bone fragments. Their position is unquestionable because the settlement has a single living floor. Only one radiocarbon date is available for it : 3405±100 (Bln 1060).

A proximal femur diaphysis of an adult male was found in the cultural layer (SXXIII/1980, □ 6, =0.40-0.60 m). Its proximal end was cut and its edges bear marks of gnawing. The anterior face of the shaft displays a group of incisions made with a sharp implement.

A right tibia with unfused epiphysis, belonging to a young female aged 15-17 years, was recovered from the garbage pit No.33 of building No.15. Shallow marks, circa 1 mm wide, possibly from carnivore claws or canines, are visible along the bone.

The remaining two bones - part of the cranial vault of an 18-25 year old man and the left mandible of a young woman with unerrupted M₃ and M₂ just in wear - lay less than 1 m from the same pit, close to the western wall of the building.

The presence of human bone remains throughout the area of the Cucuteni-Tripolye culture and in all its chronological phases is less

infrequent than it is considered. Isolated fragments, mainly from skulls, have been found in a number of settlements (Luka-Vrublevetskaya, Frumușica, Kolodistoe, Veremie, Kolomishchina I, Pavoloch etc.), chiefly around hearths. This has made many researchers attribute them a magic-ritual significance. Given the locations of the pieces of Drăgușeni, it is obvious that this interpretation does not apply to all finds. Those under consideration indicate indifference towards the dead, or at least some of them. The incisions on the femur shaft (perhaps the gnawing marks too?) can only be related to anthropophagous practices, no matter if they were ritual or not. On the other hand, as long as not all animal bone fragments, were collected and studied, many less characteristic human fragments were most probably overlooked while the former were selected.

The location of some isolated skulls inside settlements (Veremie, Tripolye, Girov, Lipcani, Traian-Dealul Fântânilor) suggests a cult of the skull. So far it has been documented only in the more advanced phases of the culture (Cucuteni A and A-B).

Isolated burials inside settlements are also known. The skeletons were either crouched, variously orientated, accompanied by grave goods or not (Solonceni II, Cherniakhovo, Veremie, Kolomishchina I, Doboseni), or lying on the back with knees bent upwards (Nezvisko) or straight (Traian-Dealul Fântânilor? the two burials found here are probably contemporaneous with the Cucuteni A-B habitation level). The four "burials in circular graves" of Traian-Dealul Fântânilor (A-B phase of the Cucuteni culture) are the most sophisticated in terms of rite. The incomplete skeletons and their position suggest ritual murder in at least two cases.

Physically the dead were fairly different, ranging from gracile dolichocranial to brachycranial with Armenoid features.

LEGENDE DES FIGURES

Fig.1.- Femur shaft : a, posterior view; b, anterior view.

Fig.2.- Mandible : a, occlusal view ; b, lateral view.

TRACII CARPATO-DUNĂRENI ÎN MARILE MIGRAȚII EGEENE

de VALERIU LEAHU

Marile migrații egeene - deplasările ample de populații ce au avut loc la sfârșitul epocii bronzului și începutul primei epoci a fierului, din spațiile est-centrale, estice și sud-estice ale Europei către bazinul egeic și circum-est-mediteranean, cu deosebire în teritoriile Greciei continentale și insulare și în cele de vest ale Asiei Mici; laolaltă cu restructurările etnice și culturale produse în consecință - continuă și astăzi să atragă atenția cercetătorilor de pretutindeni, noi studii, noi puncte de vedere adăugându-se literaturii de specialitate¹, și așa vastă, complexă, iar în plus, pulverizată. Faptul mai semnificativ, pentru noi, constatat în legătură cu aceasta fi constituie promovarea unei eficiente contribuții românești, evidențiind rolul tracilor carpato-danu-bieni în producerea marelui fenomen migratoriu. Mai ales opiniile formulate de Ion Nestor², Dumitru Berciu³ și Sebastian Morintz⁴ apar de natură să situeze pe baze noi înțelegerea fenomenului adus în discuție, să producă mutații importante în modul de analiză a mărturiilor încă de mult știute și să adauge, obligatoriu, în ansamblul interpretărilor de până acum, pe acelea extrase din analiza realităților arheologice și istorice proprii și teritoriilor carpato-dunărene. Cum însă punctele de vedere ale autorilor menționați au fost de cele mai multe ori doar enunțate se dovedește de aceea a constitui un obiectiv încă actual detalierea opiniilor și reliefarea rolului afirmat de tracii de pe teritoriul României în marile migrații egeene.

*

* * *

Oricare ar fi pozițiile pe care s-au situat, indiferent de ariile și culturile pe care le-au implicat în marile deplasări de populații către spațiul est-mediteranean, toți cercetătorii problemei au fost și rămân încă de acord asupra unui fapt: cronologic, fenomenul nu s-a declanșat mai devreme de sec. al XIV-lea f.e.n. În sec. al XV-lea, civilizația epocii bronzului din zonele est-centrale și est-sud-estice ale Europei cunoaște o stare de stabilitate, de echilibru și prosperitate.

Realitățile istorice pot fi definite ca atare, în primul rând, în regiunile Greciei continentale și insulare, unde (exceptând Creta) din sec. al XVI-lea și până într-al XIII-lea, civilizația miceniană (numită astfel după cultura-etalon dezvoltată în centrul de la Mykene, în Argolida) a cunoscut o evoluție impresionantă prin nivel economic, social,

spiritual și politico-militar. Pe fundamentul unei impetuoase dezvoltări a forțelor de producție, a întregii economii, în condițiile practicării cu maximum de intensitate a metalurgiei bronzului (la acest orizont, fierul abia pătrunzând în Grecia); deopotrivă, prin exploatarea agricolă a pământurilor (practicată, după cum o atestă texte scrise în liniara "B", descifrate de Ventris, și în cadrul marii proprietăți); în egală măsură, datorită afirmării și producției meșteșugărești și unui negoț intens - pe atare temeieri s-a ridicat suprastructura acestei societăți, dominată, se pare, îndeosebi de o puternică aristocrație militară, constituită în cele din urmă într-un stat cu evidente trăsături ale tipului cretano-oriental⁵. Puterea și mai ales prosperitatea societății helladice tfrzii (miceniene) se reflectă și în aria largă pe care cultura sa materială se difuzează și influențează. Produse ceramice, arme și podoabe miceniene pătrund în Cipru, Siria, în sudul Italiei și Sicilia, în Macedonia și Albania, în interiorul Peninsulei Balcanice și pe pământurile carpato-danubiene⁶. De fapt, după unii autori, civilizația helladică tfrzie răzbate cu iradi ri ale sale pînă chiar în Europa vestică, oricum pînă în regiunile centrale ale continentului⁷.

Mai departe spre nord, spre nord-est și nord-vest de aria civilizației miceniene se întinde lumea epocii bronzului de pe teritoriile actuale ale Albaniei, Iugoslaviei, Bulgariei, României. Stadiul dezvoltării istorice și cultural-arheologice impune, pe aria vastă implicată de fenomenul marilor migrații egeice, unele diferențieri: de o parte faptul că, spre deosebire de societatea miceniană, evoluată pînă la nivelul organizației statale, colectivitățile din toate celelalte teritorii se aflau încă în orînduirea Comunei primitive (mai exact, în faze incipiente de destrămare a acestei orînduiri); de altă parte, precizarea că, după cum opinează unii specialiști (o unitate de vederi în sensul acesta nu există) în lumea protoiliră sau illiră și prototracă sau, eventual, tracă, populațiile din sudul Dunării, mai apropiate și mai în contact cu civilizația miceniană, se aflau, în sec.al XV-lea în etapa tfrzie a epocii bronzului (Macedonia, Albania, teritoriile bulgare de azi, de la sud de Stara Planina), pe cînd celelalte (inclusiv din spațiul carpato-danubian) trăiau, în veacul amintit, încă în perioada bronzului mijlociu.

Ceea ce unește însă toate teritoriile balcanice și carpato-danubiene de la nord de lumea miceniană este existența, pretutindeni în sec.al XV-lea f.e.n., a unor populații sedentarizate, cu culturi materiale ale epocii bronzului de nivel avansat. Colectivitățile tribale și unional-tribale practică economia mixtă, întemeiată pe agricultura primitivă, creșterea animalelor și meșteșuguri, care asigură încă raporturi teritoriale bazate pe echilibru și stabilitate. Interferențele culturale sînt produsul unor relații pașnice, care trebuie acceptate ca precumpănitor economice (schimburi).

În Albania, cercetările de la Gostine (Elbasan, în cîmpia Pazhoc), de la Malik (districtul Korce), de la Tren (pe malul rîului Petite-Prespe) și de la Kamnik (în districtul Kolonje) au dus la identificarea unei

culturi sincrone cu cea a helladicului târziu - cultura Malik -, creație a unor populații care traversează "o perioadă liniștită" și care întregesc cu lumea miceniană legături relativ strânse, ce se întrevăd mai ales în piesele de armament și de podoabă din morminte⁸.

Corespondențe cronologice, dar, în unele privințe și culturale, cu realitățile de pe teritoriul Albaniei se constată în aria imediat învecinată de est - în Macedonia. Este adevărat că această zonă apare insuficient cunoscută sub raport arheologic, dar descoperirile mai vechi sînt încă luate în considerare, în pofida criticilor ce se aduc preciziei observațiilor din timpul săpăturilor, publicării și interpretării materialelor⁹. Dintre acestea, vestigiile aflate în nivelale mai de jos de la Vardina și Vardarova¹⁰, chiar dacă constituie o informație redusă și dispartă, evidențiază totuși o realitate: orizontul de locuire adus în discuție caracterizează cultura unor populații și ele durabil sedentarizate, și în care simptomele unor restructurări, ale unor tulburări etno-culturale lipsesc.

Secolul al XV-lea f.e.n. se dovedește de asemenea o etapă de liniște, de echilibru și stabilitate în Serbia și Slovenia, în Croația, Bosnia, Herțegovina și Muntenegru, unde colectivitățile umane evoluează la nivelul perioadei mijlocii a epocii bronzului.

În Serbia centrală¹¹, pe Morava sînt răspîndite populațiile purtătoare ale culturii Paracin, în speță cele din faza I. Zona Moravei sudice e populată de triburile grupei Slatina, așînd exclus ca sec. al XV-lea să reprezinte vremea de dispariție a acestei culturi, ținînd seamă de participarea sa la geneza grupei Paracin. În Voivodina se plasează purtătorii marelui complex cultural cu ceramică incrustată, Dubovac-Žuto Brdo (Gîrla Mare), fiind posibil ca în secolul menționat să se situeze prima dintre cele patru faze ale culturii, recent definite de cercetătorul român Sebastian Morintz¹². În Voivodina se petrece, probabil, în această vreme, procesul de înlocuire a triburilor culturii Vatina, de către populațiile culturilor Žuto Brdo-Belegis-Cruceni. În legătură cu grupa Mediana, mai recent identificată în zona Niš-Leskovac, trebuie precizat că situația nu e încă prea clară. Se vorbește de un sincronism Paracin-Mediana, dar e aproape sigur că raportul privește faza a doua a culturii Paracin, că în sec. al XV-lea grupa Mediana nu-i încă constituită¹³. Contextul cultural-arheologic din regiunea apuseană a Iugoslaviei oferă în stadiul actual al documentării mai multe neclarități decît cel din partea răsăriteană. În sec. al XV-lea s-ar situa, în Bosnia orientală și în Srem, faciesul Surcin (numit astfel după o necropolă de incinerare, de aici) al grupei Belegis, precum și o etapă veche, cu aspecte locale, a culturii Žuto Brdo-Dubovac. Zona occidentală a teritoriului mai vast cuprins între Drava, Dunăre și Sava apare populată de triburi cu o cultură ce se încorporează în complexul propriu bazinului central-danubian. Puținele descoperiri din Slovenia relevă o "ceramică regională autohtonă", ca și în Stiria. În Croația, cimitirul din peștera Lika oferă posibilitatea identificării unui

alt grup de populații, cu o lungă evoluție, durând până în bronzul târziu. O situație asemănătoare ar fi și în Dalmația. În sfârșit, în nord-estul Bosniei, sec. al XV-lea cunoaște o etapă din evoluția complexului cultural de la Glasinac, respectiv faza a II-a, corespunzătoare în genere fazei B a epocii bronzului din Europa centrală.

Oricum, această consemnare a aspectelor de cultură proprii perioadei mijlocii a epocii bronzului din Iugoslavia reliefează și aici, pentru sec. al XV-lea f.e.n., un conglomerat de populații agricole, sedentarizate, creștând de asemenea culturi evoluat, într-un climat istoric netulburat deocamdată de vreun fenomen de penetrație sau de emigrare.

Analiza vastului orizont de cultură din spațiul sud-est-european, care a premers imediat primelor manifestări ale fenomenului marilor migrații egeice, înfățișează situații mai puțin clare, în sec. al XV-lea, pe cea mai mare parte a teritoriului actual al R.P. Bulgaria.

În cronologia epocii bronzului de pe teritoriul țării vecine, anul 1500 f.e.n. marchează începutul perioadei târzii, care va dura până pe la anul 1250 f.e.n.¹⁴. Sec. al XV-lea poate fi deci considerat ca o primă etapă a bronzului târziu din Bulgaria. Dar contextul cultural-arheologic al veacului amintit e mai greu de precizat.

Sigură este prezența în sectorul nord-vestic al Bulgariei, pe oșie de-a lungul Dunării, a culturii Novo Selo, în speță Žuto Brdoga-Mare. O certitudine o constituie de asemenea popularea sectoarelor vest-central și central ale Bulgariei nordice de către purtătorii culturii Tei, faza a III-a, ea trecând, după cum ar proba-o unele descoperiri, în unele zone restrânse aflate la sud de Stara Planina. Dincolo de acestea însă, descoperirile arheologice nu mai îngăduie precizarea unor complexe de cultură, a unor populații, în una sau alta din regiunile bulgare, în sec. al XV-lea f.e.n. Se poate doar presupune, în sectorul estic al Bulgariei nordice, absența unor populații sedentarizate și prezența acolo a unor triburi păstorești nomade, de proveniență, foarte probabil, nord-pontică - cum admite Sebastian Morintz, prelucrând o sugestie a lui Vasil Mikov; iar pentru restul teritoriilor bulgare, să se urmărească prin cercetări viitoare dacă populațiile care au creșt la sud de Stara Planina, în perioada mijlocie a epocii bronzului, culturile de tip Junatice și Nova Zagora au evoluat și în bronzul târziu¹⁵.

Dar, chiar cu aceste neclarități, sec. al XV-lea f.e.n. apare și pe teritoriul actual al R.P. Bulgaria caracterizat, în genere, de aceleași realități, proprii întregii Peninsule Balcanice: populații agricole sedentarizate, cu culturi ce evoluează organic, în relații de echilibru și stabilitate.

La nord de Dunăre, pe pământurile care mărginesc de o parte și de alta marea curbă a Carpaților se află ultimul sector integrat în aria vastă implicată de migrațiile egeice; sectorul carpato-danubian. Caracterizând în ansamblu perioada mijlocie a epocii bronzului de aici,

Sebastian Morintz afirmă că ea "reflectă o perioadă de stabilitate și prosperitate. Materialul arheologic cel mai abundent, ceramica, atestă în mod evident gradul de cultură și originale manifestări de artă, iar metalurgia bronzului nivelul tehnic și bunăstarea materială"¹⁶.

O atare caracterizare a bronzului mijlociu carpato-danubian găsește în sec. al XV-lea f.e.n. manifestările cele mai tipice - s-ar putea spune, cu valoare etalon. O dovedește întregul context cultural-arheologic, care, cu foarte puține excepții, apare astăzi bine conturat. În cele ce urmează acesta va fi înfățișat, dinspre sud, de la Dunăre către nord (conducându-ne deci în sensul urmat până acum)¹⁷ și totodată relatat în mod mai detaliat, ținând seamă că analiza de față urmărește îndeosebi, în marea migrație egeeană, destinul istoric al tracilor (prototracilor) de pe teritoriul României.

În sud-vest, pe o fșie largă de-a lungul Dunării se află populațiile marelui complex Gfirla Mare-Žuto Brdo-Dubovac, probabil, întocmai ca în Iugoslavia, evoluția marcând prima fază a acestuia. Mai departe spre nord, în Banat, se poate admite existența, în proces de formare, a culturii Cruceni (Belegiš). Oltenia e populată de triburile culturii Verbicioara, din faza a III-a - la răsăritul Oltului, în Muntenia aflându-se purtătorii fazei Tei III, care ocupă vestul și centrul provinciei, până la Mostiștea și pe cursul Teleajenului. Sectorul nord-vestic al Munteniei și jumătatea sudică a Moldovei (bazinul Siretului inferior și mijlociu) sînt ocupate de populațiile Monteoru, din etapa finală a fazei I-a și de la începutul fazei următoare (IIa). În răsăritul Munteniei (dincolo de Mostiștea), în Dobrogea și pe limita estică a sudului Moldovei nu apar culturi sedentarizate. Teritoriile sînt cutureierate de populații păstorești, cu morminte tumulare, dovedite în regiune a fi prezente, până în această vreme. Neclară apare situația, pentru acest al XV-lea veac, în jumătatea nordică a Moldovei. Cultura Costișa, așa cum apare cunoscută din stațiunea eponimă, conține un facies ce se poate atribui începutului bronzului mijlociu. De altă parte, mormintele cercetate de Emilia și Neculai Zaharia la Probota vădesc elemente evidente Costișa, dar integrate unui fond Noua, propriu bronzului tîrziu. În fine, apare foarte semnificativă, într-o evidență a descoperirilor arheologice din județul Botoșani¹⁸, extrema raritate a punctelor cu materiale caracterizate în genere "Costișan". În această situație e pe deplin firesc să se accepte opinia lui Sebastian Morintz, după care, în zona adusă în discuție, se vor fi aflat tot grupuri de păstori răsăriteni, ce încep să fie documentate și în perioada mijlocie a epocii bronzului¹⁹. Dincolo de Carpați, în Transilvania, triburile care au creat cultura numită Sighișoara-Wietenberg populează masiv și statornic sud-estul și întreaga regiune centrală, de podiș, a provinciei, ele aflându-se cu evoluția la sfîrșitul fazei a II-a și începutul fazei a III-a. Crișana e ocupată de triburile Otomani din interfaza II-III (după Ivan Ördentlich) și în fine, dacă importurile de tip Suciul în medii Otomani sînt bine fixate, Maramureșul constituie în principal zona de locuire a purtătorilor culturii Suciul de Sus.

Acest context, propriu sec. al XV-lea din spațiul carpato-danubiano-pontic, se caracterizează, în primul rând, printr-o frapantă unitate a nivelului de evoluție istorică și cultural-arheologică. Toate grupurile de populații și culturile create de ele prezintă un grad avansat de dezvoltare - asigurat, între altele, de practicarea metalurgiei bronzului, care, încă nu ajunsă pe treapta maximei intensități, difuzează totuși în masa populațiilor tipuri variate de topoare cu gaură transversală, tipuri timpurii de seceri (prin transpunerea în metal a Krummesser-elor de piatră, sau "cu buton") etc. Agricultură practică cu plugul de lemn cu brăzdar de corn e atestată în toate zonele. Așezările arată, mai ales în ariile culturilor Otomani, Wietenberg, Monteoru, Verbicioara, locuiri puternic sedentarizate, întinse. Necropolele de tip Gfira Mare, Wietenberg, Monteoru dovedesc, de asemenea, utilizări relativ îndelungate. Contactele cu lumea sudică, egeeană - fie directe, fie prin intermediul altor populații (purtătorii culturii catacombelor, de pildă) reflex al unei epoci de liniște, de echilibru - sînt atestate prin importuri de piese de aur, de spade miceniene, de preluarea sau transpunerea creatoare a unor obiecte de aur (pumnalele de tip Perșinari, de pildă) și a unor ornamente pe ceramică sau pe obiecte de os, așa cum o atestă descoperiri din ariile culturilor Monteoru, Wietenberg, Tei.

Vastul conglomerat de manifestări cultural-arheologice, propriu spațiului sud-est-european în sec. al XV-lea f.e.n., expresie a unor realități istorice, a unui anumit stadiu de evoluție economică, socială și cultural-spirituală, poate fi definit în concluzie, astfel:

1. Pretutindeni, din Carpați pînă în Peloponez și insulele egeene, vasta regiune e ocupată în sec. al XV-lea de populații sedentarizate, al căror mod de existență e determinat de economia mixtă și ale căror culturi materiale, de nivel avansat, constituie reflexul modului de viață stabil.

2. Grupurile de păstori nomazi, care cutureieră sectorul nord-estic al acestei întinse regiuni - din răsăritul Moldovei și al Munteniei, peste Dobrogea, pînă pe litoralul bulgar al Mării Negre - sînt reținute de bariera pe care o așază în calea lor îndeosebi populațiile Monteoru și Tei, din spațiul carpato-dunărean-nord-est balcanic și prin urmare, nu izbutesc să tulbure acum echilibrul stabilit pe parcursul evoluției anterioare.

3. Relațiile dintre lumea miceniană - aflată la un nivel de evoluție mai ridicat, ajunsă în sec. al XV-lea pînă în faza statală a organizării sale - și populațiile din restul spațiului balcano-carpato-danubian sînt de natură pașnică și se manifestă activ, așa cum o reflectă iradierile civilizației din Grecia către Balcani și Carpați. (În contextul acestor raporturi, iar nu în cadrul unor preliminarilor ale migrațiilor egeice se situează prezența la Troia, în stratul VI, a unei cești Tei III de aspect bulgar)²⁰.

4. Nici o mișcare masivă de populații, nici un curent etno-cultural puternic sau de amploare nu se manifestă în sec. al XV-lea pe imensul

spațiu sud-est european; populațiile și culturile create de ele evoluează organic (fiecare în aria proprie), iar raporturile stabilite derivă dintr-un echilibru teritorial ce pare a nu fi fost tulburat.

Imensa configurație etno-culturală și istorică va fi modificată profund și amplu de fenomenul marilor migrații egeice, parțial din chiar etapa preliminarilor acestuia.

*

* *

Arheologic este astăzi bine documentat faptul că în istoria triburilor Monteoru - din sectorul nord-estic al mării zone carpato-danubiano-balcanice a epocii bronzului - se înregistrează, la nivelul fazei IIa, evenimente și fapte modificând frapant direcțiile și aria, chiar, pe care evoluase până atunci această cultură.

S-a subliniat astfel că, după ce încă din timpul fazei Monteoru Ia, extinderea teritorială a purtătorilor culturii încetează, la nivelul fazei următoare, IIa, procesul acesta se accentuează, fiind însoțit chiar de pierderi ale teritoriilor populate până atunci de triburile Monteoru²¹. S-a constatat de asemenea că, după întărirea cu valuri de pământ și șanțuri de apărare a așezărilor monteorene din Moldova - la nivelurile fazelor Ic₂ și Ia -, în faza IIa procesul se extinde și în aria din Muntenia a culturii. S-a mai observat apoi că în faza Monteoru IIa cimitirele - cu morminte mai sărace acum - au fost mutate cât mai aproape de așezări - în stațiunea eponimă constatându-se chiar morminte plasate printre locuințe²². De altă parte, a fost reliefată în inventarul culturii, la nivelul fazei IIa, frecvența mare a unor obiecte de proveniență străină, cum sînt: din os - seceriile de tip Srubni, psalile de tip Cîrlomănești și săgețile cu peduncul și cu baza despicate; din metal - pumnalele cu limba de mîner teșită și umerii căzuți și cuțitele cu limbă de mîner și muchie teșită; iar în ceramică - vasele mari bitronconice, cu torți masive, apoi torțile cu creastă și altele, nearcuite uniforme etc.²³.

Alte observații au constatat un fenomen de restrîngere teritorială și în Muntenia centrală, în aria culturii Tei. Aici, triburile abandonează sectorul răsăritean al ariei lor, așa încît pe Valea Mostiștei așezări Tei III nu vor mai fi întîlnite²⁴, numărul acestora crescînd în schimb pe cursurile Colentinei și Dîmboviței.

Concomitent cu realitățile semnalate, încă un eveniment istoric și etno-cultural e reflectat pregnant de descoperirile arheologice efectuate, de o parte, în nord-estul Munteniei, de alta în sectoarele răsăritene ale acestei provincii și în Dobrogea. În primul caz este vorba de pătrunderea în aria culturii Monteoru și de instalarea aici a grupului cultural numit "Petrișoru Racoviței"²⁵; în al doilea caz, de apariția și instalarea în Muntenia de est și în Dobrogea, a primului orizont de așezări proprii epocii bronzului - cele aparținînd culturii numite "Coslogeni"²⁶. În ambele situații sînt populații și culturi străine de mediul

carpato-danubiano-pontic și inferioare acestuia ca nivel de evoluție.

Astfel, cercetările arheologice din România conduc către următoarele concluzii:

1. Încă de la începutul sec. al XIV-lea f.e.n. a avut loc pătrunderea, dinspre răsărit, din zona bazinelor mijlocii și inferioare ale Niprului și Nistrului, către vest, în spațiul carpato-danubiano-pontic, în masa populațiilor autohtone trace (prototrace) de aici, a unor triburi cu o economie predominant păstorească. Această puternică și masivă intrusiune etnică și culturală va da, în unele privințe, un curs nou evoluției populațiilor și culturilor epocii bronzului de pe teritoriul României.

2. Populațiile desemnate prin conceptul de "grupul cultural Petrișoru-Racovișeni" reprezintă triburi aparținând fondului cultural Sabatinovka timpuriu, dislocate din teritoriile de origine și amestecate cu elemente finale din cadrul mai multor faciesuri culturale de la sfârșitul perioadei bronzului mijlociu, în speță din culturile Catacombaia, Mno-govalikovaia și Srubnaia. Ținând seamă de situația clară, înregistrată la Cărlomănești, jud. Buzău, pătrunderea grupului cultural Petrișoru-Racovișeni în spațiul carpato-danubiano-pontic poate și trebuie să fie situată către sfârșitul fazei Monteoru IIa²⁷.

3. Triburile străine instalate către sfârșitul perioadei mijlocii a epocii bronzului în Muntenia - la răsărit de Mostiștea și în Dobrogea, definite, aici, prin conceptul de "cultură Coslogeni" - constituie grupuri de purtători ai culturii Sabatinovka, originari din sudul Ucrainei. Si ele, dislocate din regiunile de baștină și revărsate către vest - peste întreaga zonă de șes de la apus de Nipru -, s-au extins pînă în Moldova, în răsăritul Munteniei, în Dobrogea și în nord-estul Bulgariei. Luînd în considerare prezența deopotrivă în medii Monteoru IIa și Coslogeni - faza I, a unor obiecte de os, piatră sau bronz cu posibilități de încadrare cronologică relativ sigură (cuțite din coaste de animal, străpungătoare de bronz cu secțiunea rectangulară la baza și rotundă spre vîrf, cuțite de bronz cu limbă de mîner și muchia lamei teșită, anume tipuri de "sceptre" din piatră și altele), pătrunderea și instalarea triburilor de tip Sabatinovka, respectiv Coslogeni în Muntenia, Dobrogea și în nord-estul R.P. Bulgaria trebuie situată de asemenea la nivelurile fazelor Monteoru IIa și Tei III finale, așadar tot către începutul sec. al XIV-lea f.e.n.²⁸.

Aproximativ în aceeași vreme, mutații și restructurări etno-culturale, profunde și produse într-un ritm se pare vertiginos, schimbau configurația existentă în zona imediat învecinată la vest și nord-vest cu spațiul carpato-danubiano-pontic, urmări parțiale putîndu-se constata și în zona de extremitate vestică a acestui din urmă spațiu.

În Slovacia, către sfârșitul perioadei mijlocii a epocii bronzului, în Ungaria, pe parcursul fazei a III-a a epocii bronzului "autohton" (B.III), și în vestul României, în aria culturii Otomani, se constată fortificarea așezărilor cu șanțuri de apărare și valuri²⁹.

Apoi, îndeosebi în Slovacia și Ungaria, la sfârșitul fazei B.III, așezările (Nitrianski Hrádoc, Tószeg, Kosziderpadlás, Fűzesabony etc.) sînt simultan sau aproape simultan abandonate. La Kosziderpadlás și în alte localități s-a constatat clar că încetarea așezării este urmarea "unui atac războinic din afară" (A.Mozsolics). Corespunzător acestui fenomen se produce în Cîmpia maghiară îngroparea unor depozite de bronzuri (proprii orizontului Dunapentele-Kosziderpadlás) - semn evident al unor vremi de restriște. În consecință, în perioadele imediat următoare (B.IV-B.VI) pe întinsul Cîmpiei ungare se observă o reritate frapantă a descoperirilor arheologice, expresie a faptului - după Amalia Mozsolics - că "a avut loc o puternică reducere a populației". Și tot în consecință, se observă în aria luată în discuție, în fazele B.IV-B.VI, răspîndirea unor obiecte de metal ale căror prototipuri au fost necunoscute epocii "autohtone" a bronzului din Ungaria.

Sînt, toate acestea, efectele pătrunderii în teritoriile Slovaciei și R.P.Ungare a purtătorilor culturii mormintelor tumulare, porniți din aria lor de baștină - Austria și Boemia - și al căror caracter războinic și capacitate de expansiune se dovedește a fi fost, în epocă, deosebite și cu o forță pe alocuri irezistibilă. Fapt este că de pe urma puternicului șoc produs, în sudul Moraviei, în Austria inferioară, în Slovacia și Ungaria, culturile Veterov, Magyarád, Vátya, Fűzesabony, Vesprém, Szekešard își încetează existența, iar faza B.IV a epocii bronzului maghiar și slovac va apărea puternic marcată de prezența elementelor intruse, ale culturii mormintelor tumulare.

Data producerii acestui șoc în aria est-central-europeană este fixată de Amalia Mozsolics, influențată în mare măsură de opiniile lui Karl Willvonseder, prima jumătate sau mijlocul sec.al XIII-lea f.e.n. Momentul nu poate fi însă astfel datat. Sebastian Morintz, ținînd seama de contactele stabilite între purtătorii culturii mormintelor tumulare cu cei ai culturii Otomani din vestul României, este convins de necesitatea urcării datei către finele bronzului mijlociu³⁰. Fapt este că Ivan Ördentich a semnalat "prezența elementelor singulare aparținînd purtătorilor culturii tumulare" în a sa interfază II-III³¹, iar în altă parte afirmă categoric: "la sfârșitul fazei II Otomani, cronologic plasată la finele bronzului mijlociu (Reinecke B2), dinspre centrul Europei asistăm la puternica presiune a purtătorilor culturii tumulare, care, pînă la granița triburilor Otomani, distrug înfloritoarele culturi ale apociei bronzului mijlociu din Cîmpia Panonică"³².

Strîns în "cleștele" fermat de cele două grupări de populații masate la "granițe" - triburile de tip Petrișoru-Racovițeni și cele purtătoare ale culturii Sabatinovka-Coslogeni, pătrunse în răsărit; cele ale culturii cu înmormîntări tumulare, apărute în vest-, cum a reacționat imensul bloc al populațiilor trace din spațiul carpato-danubiano-pontic?

Stadiul de pînă acum al documentării lasă să se întrevadă că efectul s-a produs prompt, dar divers, fiind pe măsura împrejurărilor

istorice, a direcției și forței de penetrație a intrușilor, dar și pe măsura capacității de rezistență sau de manevră a autohtonilor.

O primă reacție o constituie, astfel, ceea ce s-ar putea numi o veritabilă stare de neliniște a populațiilor locale, urmată probabil de încercări de realizare a unei unități pe plan cât mai cuprinzător pluri-unional-tribal. Fapt este că arheologic se surprind la acest orizont mărturiile unor contacte numeroase între purtătorii diferitelor culturi: ceramică Tei III apare în stațiunile aponime Monteoru și Verbicioara³³; ceramică Wietenberg e surprinsă în mai multe stațiuni Monteoru și Otomani și într-o așezare a populațiilor Tei³⁴; produse similare ale culturii Monteoru apar în așezări Tei și Verbicioara³⁵; ceramică Crucești e identificată în aria Gârla Mare³⁶; vase Otomani se întâlnesc în mediu Wietenberg³⁷.

Sub presiunea penetrației triburilor răsăritene sau sub amenințarea războinicilor purtători ai culturii înmormântărilor tumulare, mai caracteristice încă se dovedesc a fi fost dislocările și strămutările unor grupuri de populații trace din spațiul carpato-dunărean. Cei mai afectați sînt creatorii culturii Monteoru. Ei își părăsesc în masă pămînturile din sudul Moldovei și, plecînd în jos, pe văile cursurilor inferioare ale Bîrladului și Siretului, iar apoi urcînd pe firele Putnei, Rîmnicului și Buzăului, se grupează, în cele din urmă, în două sectoare - unul în Vrancea, celălalt în Buzău³⁸. Concomitent, un alt grup de purtători ai culturii, tot din Moldova, plecat, trece prin pasurile Carpaților în sud-estul Transilvaniei, fiind identificat în Țara Bîrsei și Covasna³⁹. Situați în prima linie a contactului cu intrușii răsăriteni, purtătorii culturii Tei reacționează de asemenea, pe măsură: cum s-a sugerat deja, grupul aflat la periferia estică a ariei se retrage de pe Mostiștea către vest, iar un altul, probabil din Cîmpia Ploieștilor sau a Tîrgoviștei, străbate pasurile Bucegilor sau culoarul Rucăr-Bran instalîndu-se în Țara Bîrsei⁴⁰.

Fenomene asemănătoare se petrec și în zonele vestice ale spațiului carpato-dunărean, desigur determinate acolo de expansiunea către răsărit și sud-est a purtătorilor culturii cu înmormîntări tumulare. Astfel, grupuri de populații ale culturii Otomani, plecate probabil din zonele sudice ale Cîmpiei de vest pătrunde de-a lungul Crișului și pe valea Mureșului, pentru a se așeza în podisul transilvan⁴¹. În același timp, urmînd strîns malurile Dunării, purtătorii marelui complex cultural Zuto Brdo-Gârla Mare-Novo Selo înaintează tot mai mult către răsărit, intrînd pe pămînturile locuite - la nord de fluviu, de triburile Verbicioara, în sud, de populațiile Tei. Probabil că silite de o asemenea imixtiune o parte a triburilor Verbicioara se mișcă și ele către răsărit, unele trecînd chiar Oltul⁴².

Sub acțiunea penetrației populațiilor străine, a schimbării unor arii culturale, a dislocărilor și restructurărilor etnice, datorită diverselor influențe culturale acționînd în noile condiții, uneori nemijlocit, pe alocuri mai accelerat, configurația etno-culturală a spațiu-

lui carpato-danubiano-pontic se va modifica profund în perioada tîrzie a epocii bronzului. În sectorul nord-estic al Munteniei, grupul răsăritean intrus, Petrișoru-Racovițeni, se colorează treptat cu elemente locale de tip Monteoru, căpătînd astfel o nouă fizionomie⁴³. În sectorul sud-estic al mării vetre carpato-danubiano-pontice - de pe Mostiștea și pînă pe țărmul Mării Negre - sînt acum așezate triburile Sabatinovka-Coslogeni. Pe spațiul vast al Moldovei și Transilvaniei estice și centrale, prin absorbția unor puternice elemente ale fondului local Monteoru-Costișa-Belópotok și pe baza contactelor cu cultura de tip Sabatinovka a intrușilor răsăriteni se formează cultura Noua⁴⁴. Cam în aceeași vreme, pe întinsa arie de la sud de Carpați se petrece un fenomen de intens amestec și de uniformizare culturală, luînd naștere așa-numitul "orizont de mixtură Gfrla Mare III-Verbicioara IV-TeilV"⁴⁵. În sfîrșit, în zona Brăilei și în nordul Dobrogei, un grup de populație Monteoru, dislocat și în contact cu triburi răsăritene, dă naștere unui facies nou - grupul cultural Sihleanu⁴⁶.

Față cu atare fenomene care dovedesc integrarea populațiilor trace (prototrace) de pe cea mai mare parte a spațiului carpato-danubiano-pontic în sinteze etno-culturale noi, în zona vestică descoperirile și cercetările arheologice dovedesc că a existat o stare de oarecare stabilitate. În fața presiunii triburilor cu înmormîntări tumulare, purtătorii culturilor Otomani și Cruceni-Belegiș au rezistat în genere pe pămînturile lor, continuîndu-și evoluția. O situație similară s-a petrecut și cu acele triburi făcînd parte din marele complex cultural Źuto Brdo-Gfrla Mare-Novo Selo, care nu au emigrat către răsărit, sau spre sud-est, ci au rămas în Banat. (Toate acestea au participat ulterior la geneza, pe baze locale, a Hallstattului timpuriu tracic)⁴⁷.

Pătrunderea populațiilor răsăritene, dar în egală măsură starea generală de instabilitate provocată de perturbările produse atît în est, cît și în apus au cauzat în spațiul carpato-dunărean și modificări ale modului de viață. Aproape pretutindeni în zonele extracarpatiche, dar cu deosebire în ariile Noua și Coslogeni sporește ponderea economiei animale practicate de populații, și pe foarte mari întinderi se răspîndește tipul de așezare "sălaș" sau "cenușar", expresie a unor locuiri efemere, de scurtă durată, pendulatorii; reflex de asemenea al unei generale scăderi a nivelului de cultură materială și spirituală.

În fine, față cu transformările și tulburările produse prin intrusiunile masive de populații străine la periferia de est și de apus a spațiului carpato-dunărean, cu totul caracteristică apare reacția nutohtonilor traci reflectată în sfera metalurgiei bronzului. În adevăr, mișcările de populații, menționate, noile sinteze etno-culturale rezultate coincid în timp cu o evidentă sporire a producției de unelte și arme în aria centrului metalurgic din Transilvania - cu etapa inițială a perioadei de maximă intensitate a metalurgiei bronzului în spațiul carpato-dunărean, concomitent cu accentuarea pătrunderii unor produse ale centrului metalurgic caucazian (îndeosebi în Moldova, estul Transilva-

nici și răsăritul Munteniei⁴⁸ și ale atelierelor din Balcani (în Dobrogea și sudul Munteniei)⁴⁹. De asemenea, și aproape sigur că în nemijlocită legătură cu nevoile metalurgiei, e presupusă acum și o activitate mai intensă de exploatare a salinelor.

Așadar, marile deplasări de populații petrecute în secolul XIV-lea f.e.n. către jumătatea estică a spațiului carpato-danubiano-pontic și către Câmpia Panonică au avut consecințe însemnate, au produs mutații profunde în contextul etno-cultural și istoric, pe cele două arii. Dar - în ce privește pământurile din Carpați, de la Dunăre și de la Marea Neagră - esențial se dovedește faptul că blocul tracic și-a afirmat cu vigoare capacitatea de rezistență, că s-a arătat capabil să absoarbă, să asimileze diferitele elemente etnice și de cultură, intruse; că, abandonând chiar - parțial și, se va vedea, temporar - teritoriul, imensa masă autohtonă a rămas neclintită în vatra sa, conservându-și ființa etnică, structurile civilizației proprii. Dincolo de aceasta, în alte zone - învecinate - se pot întrezări consecințe ale deplasărilor de populații, ale intrusiunilor etnice și culturale în discuție?

Stadiul actual al cercetărilor permite formularea următoarelor concluzii și ipoteze:

În partea răsăriteană a Iugoslaviei⁵⁰, culturile Dubovač-Žuto Brdo (Grila Mare), Belegiš (Cruceni), Paracin (faza II), Mediana (faza II), grupa Dobrača dovedesc toate continuitatea de populație și cultură - din perioada mijlocie în cea târzie a epocii bronzului. În Iugoslavia apuseană, deși mai puțin cercetată, situațiile înregistrate până acum atestă o realitate similară. Grupul Glasinač din Bosnia răsăriteană și continuă evoluția, diverse grupuri ale cîmpurilor de urne din Slovenia și nord-vestul Croației se dezvoltă de asemenea pe baze culturale ale bronzului mijlociu. În Macedonia, pe baza materialelor publicate mai ales de Heurtley, se poate constata de asemenea o continuitate a formelor ceramice, o evoluție organică a lor din fondul anterior. Se poate, prin urmare, conchide că șocul puternic produs de pătrunderea triburilor nord-pontice în spațiul carpato-dunărean și de expansiunea purtătorilor culturii tumulare în Câmpia Panonică au afectat în genere, sau în esență, teritoriul actual al R.S.F. Iugoslavia. Și totuși, pe acest fond de relativă și generală stabilitate, unele descoperiri arheologice și interpretarea lor sugerează că manifestări legate de marile perturbații petrecute în spațiul de la nord-est au avut loc. Un prim fapt îl constituie apariția idolilor de tip Dubovač-Žuto Brdo la Dikili-Tash și a ceramicii apropiate tipului Belegiš în peștera Strimi, către țărmul nordic al Egeei, constituind după Draga Garașanin, "poate efectul unui fel de prospecțiune precedînd marile mișcări de populații spre Grecia, la sfîrșitul mileniului al II-lea f.e.n.". Apoi, trebuie luată în considerație prezența în Macedonia, la Kilindir, Vardina, Saratse și Vardarovța, a unei ceramici de frapantă factură Tei IV-Verbicioara IV, atestînd prezența unui grup de populații plecat, foarte probabil din Bulgaria, către sud-vest.

Ce s-a petrecut în această vreme - sec.al XIV-lea f.e.n. - pe teritoriul actual al R.P.Bulgaria este mai puțin sigur, deși descoperirile permit formularea unor ipoteze:

Se poate astfel admite, pe baza materialelor de la Gradeșnica, Biala și Devetaki, că un orizont de mixtură Novo Selo (Gfirla Mare) - Tei-Verbicioara s-a constituit și în sectorul vestic și central al Bulgariei nordice, chiar dacă ritmul de producere a fenomenului va fi fost relativ mai lent sau mai întârziat⁵¹. În același timp, nu trebuie exclusă pătrunderea în sectorul răsăritean al teritoriului de la nord de Stara Planina a unor triburi Sabatinovka-Coslogeni, coborâte din Dobrogea⁵². Fenomenul cel mai caracteristic însă îl constituie în sec.al XIV-lea pe spațiul bulgar, formarea și extinderea grupului cultural Plovdiv-Zimnicea (mai recent numit de Bernhard Hänsel, "grupul Čerkovna")⁵³. Ținând seama de conținutul (ceramica) acestuia, putem aprecia că, stimulată de pătrunderea unor populații de factură Tei IV-Verbicioara IV în Macedonia, un contra-curent local pornește de aici spre nord-est, vehiculând elemente de populație și cultură dincolo de Struma, către câmpia Mariței și dincolo de aceasta. Contactul cu cultura Tei și cu faciesuri dezvoltate din cultura Nova Zagora au dus, în cele din urmă, la formarea grupului Plovdiv (Čerkovna), care, ulterior, va disloca, la nord de Stara Planina, un sector din masa triburilor Tei și va trece și Dunărea, așezându-se în stînga fluviului, pe o fîșie de teren cuprinsă între Zimnicea și Oltenița. El se va opri la bariera formată spre răsărit de triburile Coslogeni și la nord de grupul masiv al populațiilor Tei din centrul Câmpiei Române.

Marele curent de populație și cultură declanșat din răsărit și nord-vest către Dunăre trece și la sud de fluviu, producînd doocamdată un ricoșet: din sectoare nordice ale Peninsulei Balcanice, grupuri de populație, dislocate, se mișcă nu numai către sud, în Grecia, dar și spre nord.

*
* *
*

Etapa preliminarilor continentale ale marilor migrații egeice, desfășurată în răsăritul și sud-estul Europei în cursul sec. al XIV-lea f.e.n., apare astfel, cu deosebire în lumina cercetărilor din România, caracterizată de următoarele fenomene:

1. Migrarea din aria nord-pontică, spre vest, a triburilor de caracter Srubno-Havalsk, purtătoare ale culturii Sabatinovka, așezarea acestora în sectorul răsăritean al spațiului carpato-dunărean.

2. Expansiunea din spațiul est-central-european, către răsărit și sud-est, a purtătorilor culturii mormintelor tumulare, încheierea evoluției culturilor locale ale bronzului mijlociu în Austria inferioară, Moravia, Slovacia și Câmpia Panonică, prezența unor puternice elemente ale culturii cu înmormîntări tumulare în faza B.IV a epocii bronzului maghiar și slovac.

3. Producerea unor mutații profunde în spațiul carpato-dunărean, atestate prin noi și întinse sinteze etno-culturale, în care însă componenta fundamentală rămâne cea autohtonă, tracică, noi faciesuri de cultură ce vor evolua în perioada tîrzie a epocii bronzului.

4. Rezistența, în genere, a triburilor și culturilor din vestul și sud-vestul României, din R.S.F. Iugoslavia și R.P. Bulgaria, zone numai parțial afectate - prin dislocarea doar a unor grupuri restrînse de populații.

5. Modificări parțiale în configurația etno-culturală a Peninsulei Balcanice, atestate prin: pătrunderea dinspre Bulgaria și așezarea în Macedonia a unui grup de purtători ai orizontului cultural de mixtură Tei-Verbicioara; dislocarea din sectorul vestic al Dunării inferioare a unor grupuri de populații Dubovač-Žuto Brdo-Gfrla Mare-Novo Selo și Belegiš-Cruceni; pătrunderea și așezarea acestora în Grecia; extinderea ariei grupului Plovdiv-Zimnicea la nord de Dunăre.

*

* * *

Ceea ce a urmat apoi, din sec. al XIII-lea pînă într-al XI-lea f.e.n., nu constituie pe plan general sud-est-european o stabilizare a situațiilor create și cu atît mai puțin o "stingere", o epuizare a procesului migratoriu, ci continuarea sa în noi etape, în ipostaze noi, marcînd în fapt - după preliminariile continentale - declanșarea fenomenului propriu-zis al migrațiilor egeice, adică afectarea de către mase de populații aflate în mișcare a teritoriilor circum-egeice, circum-est-mediteraneene.

Cercetările arheologice din ultimii douăzeci de ani permit constatările, concluziile și ipotezele consemnate în cele ce urmează:

În Slovacia, Cîmpia Panonică și spațiul carpato-dunărean - primele sectoare în care preliminariile continentale ale marilor migrații au înfrînit evoluția istorică și configurația etno-culturală - perioada finală a epocii bronzului este marcată - pînă pe la 1200 f.e.n. - de o oarecare stabilitate. Aceasta se întrevede în faptul că culturile nou create sau cele continuînd din bronzul mijlociu - grupa Barca, culturile Pîliny și Egyec (inclusiv grupa de la Rácoczfalva), grupa Berkesz-Demecser; culturile Otomani, Suciú de Sus, Noua, Coslogeni, grupul Sihleanu, orizontul de mixtură Gfrla Mare IV-Verbicioara V-Tei V, cultura Cruceni - toate evoluează în sec. al XIII-lea organic, fără perturbații, fără modificări bruște sau esențiale⁵⁴. O manifestare simptomatică în sensul acesta se întrevede în aria orizontului de mixtură din Oltenia și Muntenia, unde, după conturarea unui facies comun de cultură, la nivelul fazelor Tei V și Verbicioara V, fiecare cultură capătă iarăși aspecte mai individualizate⁵⁵.

O situație în mare măsură asemănătoare se constată în Iugoslavia, unde grupa Dubovač-Žuto Brdo, grupa Belegiš, grupa Mediana(I), cea de tip Glasinač etc. își continuă cursul.

Pe teritoriul actual al R.P. Bulgaria situația pare însă mai complexă, în parte și încă nedeslușită. Nu-i clar, în primul rând, dacă orizontul Novo Selo-Tei-Verbicioara a evoluat pînă la sfîrșitul epocii bronzului; o ceramică Novo Selo tîrzie, finală nu-i identificată deocamdată, iar în peștera Devetaki apare doar etapa Tei V a. De altă parte, se pune problema cursului pe care-l urmează evoluția grupului Plovdiv-Zimnicea. În sudul României, acolo unde s-a extins, este sigur că el a fost înlăturat de populațiile fazei Coslogeni II (Radovanu), faptul petrecîndu-se în sec. al XIII-lea f.e.n.⁵⁶. Totodată, descoperirile de la Krușoviča și Plovdiv nu relevă o ceramică proprie ultimelor nivele ale bronzului tîrziu. Față cu atare situații sînt posibile două ipoteze - fără a se exclude una pe cealaltă: a) triburile Sabatinovka-Coslogeni au continuat să migreze spre sud, sub presiunea lor încheindu-se evoluția grupului Plovdiv-Zimnicea și pe teritoriul actual al Bulgariei; b) extinderea ariei Sabatinovka-Coslogeni a împins către sud populațiile de tip Plovdiv-Zimnicea. Ambele ipoteze sînt îngăduite de descoperirea în stratul VII nediferențiat de la Troia atît a unei cești cu două torți, specifică grupului Plovdiv, precum și a mai multor fragmente de vase caracteristice fazei Coslogeni II⁵⁷.

Faptele din urmă indică cu claritate că deplasări și mișcări ale unor grupuri de populații au continuat în cursul sec. al XIII-lea f.e.n., mai ales în Peninsula Balcanică și cu deosebire către Grecia și Asia Mică. Situații constatate arheologic în aceste două sectoare est-mediteraneene susțin evident concluzia.

Astfel, arheologii iugoslavi subliniază faptul că, față cu absența unor depozite de bronzuri în etapa Br. B și de raritatea acestora în etapa Br. C, apariția și direcțiile de răspîndire în Br. D a depozitelor proprii orizontului Gaj-Belgrad, Brestovik, parțial cele de tip Gucevo-Barajevo-Jaidiç atestă în partea răsăriteană a Iugoslaviei manifestări nemijlocit legate de începuturile migrațiilor egeice⁵⁸.

Mai caracteristică însă apare prezența în Grecia sec. al XIII-lea f.e.n. a unor grupuri de antichități care au ca punct de plecare tocmai zona Dunării mijlocii și sectorul vestic al Dunării inferioare. Referirile se fac, mai întîi, la cele mai vechi morminte din necropola de la Kerameikos (Atena), unde vasele și idolii de tipuri tîrzii Dubovac-Zuto Brdo-Gfirla Mare-Novo Selo dovedese că înaintarea și așezarea acestor populații în Peloponez a continuat; și, de asemenea, la noi categorii de obiecte de bronz. Se conchide, astfel, că piese de armament ofensiv și defensiv, caracteristice în bronzul tîrziu, zonei de la Dunărea mijlocie, mai ales sud-vestului Panoniei și sectorului cuprins între Drava-Dunăre-Sava, au pătruns în cercul est-mediteranean, cu deosebire în Grecia continentală, tot în cursul primului val migratoriu spre Egee, în sec. al XIII-lea f.e.n.⁵⁹.

Mișcarea pare să fi avut un ritm oarecum impetuos, cu pătrunderi rapide și dincolo de Grecia continentală, după cum ar atesta-o unele descoperiri datînd din sec. al XIII-lea f.e.n., înregistrate și în insu-

le. În Cos, de pildă, un mormânt, probabil al unui luptător "din nord", conținea o spadă de bronz de tip Neuzingen și un vîrf de lance, tot "nordic", asociate cu ceramică din perioada tîrzie a culturii helladice (L H IIIB). Alte spade "nordice", datate sigur în aceeași perioadă (L B IIIB), au apărut la Enkome, în Cipru⁶⁰.

Cert este că în sec. al XIII-lea f.e.n. se înregistrează pe pămîntul Greciei peninsulare primele distrugerii de palate, cele dintîi incendii pustiitoare, începutul procesului de rărîre a populației miceniene, primele migrări ale acesteia din locurile sale de baștină. La începutul secolului - după unii, poate chiar la sfîrșitul secolului anterior, al XIV-lea - palatul din Theba este distrus. La granița de nord și nord-vest a Greciei au loc atacuri ale unor populații străine. Acum, pentru prima dată, Micene devine ținta invadatorilor. Aceștia nu reușesc să pătrundă în cetate, dar pagubele, distrugerile sînt mari; arheologic au fost surprinse avarii la unele clădiri din imediată apropiere a cetății. Micenienii întăresc fortificațiile, dar nu procedează și la refacerea clădirilor distruse. La istmul Corinthului e construit un val de pămînt pentru apărare. Ecoul principal e mai întins, căci și atenienii consolidează fortificațiile Acropolei⁶¹. Sara Anderson Immerwahr estimează că acest prim atac asupra Micenei a avut loc pe la mijlocul sec. al XIII-lea f.e.n.⁶².

Nu mult după acest șoc, către sfîrșitul secolului, se produce un nou atac, o altă invazie, efectele sale fiind de astă dată mai puternice. Krisa în Phocida, Gia în Beotia, centre ca Zygurios, Tirinth, Meneiaon, Pylosul și Nicharia suferă pagube masive; totuși viața și activitatea lor nu încetează. Micene însă pare a fi fost distrusă și ocupată. O largă mișcare de populații, dislocate din așezările lor, constituie un fenomen evident - continentali trecînd să se instaleze dincolo de mare. În Chios, o așezare miceniană este întemeiată la Emborio. Către sfîrșitul sec. al XIII-lea, un grup de micenieni ajunge în Creta. Cipru primește un contingent masiv de micenieni, care vor influența puternic apoi cultura din insulă (inclusiv metalurgia). Grupuri de refugiați se mișcă spre vest și spre est față de direcția principală a invadatorilor, care vin din nord, prin Phocida și Beotia, peste istmul corintic și peste Argolida, apoi în Laconia și Mesenia, zone unde abandonarea așezărilor pare să fi fost absolută și în care reocuparea pămînturilor arată a se fi petrecut la o dată considerabil tîrzie. Sectoarele principale de refugiu au fost coasta de est a Atticei, Cipru, Tarsus, Cilicia. Nici zona central-egeeană nu a fost afectată de dezastrul de pe continent. Exceptînd Creta, această întregă regiune a fost neatinsă de invazie, care a avut efecte profunde îndeosebi în centrul și sudul Greciei continentale⁶³.

De unde au venit invadatorii și cine au fost ei - sînt întrebări asupra cărora atenția cercetătorilor s-a concentrat și se menține și astăzi cu precădere. Totuși, răspunsurile sînt încă departe de a fi definitive și clare. Dificultatea în calea elucidărilor o constituie desigur

lipsa unor indicații arheologice precise și clare asupra culturii (culturilor ?) create și vehiculate de intruși. "Nu există nici un obiect și nici un obicei care să fi putut fi asociat cu invadatorii în regiunile prin care au trecut"⁶⁴, scrie Desborough. Chiar dacă, confruntată cu descoperiri și interpretări mai recente, opinia învățatului britanic apare prea categorică, oarecum exagerată, nu-i mai puțin adevărat că proporția între întinderea și puterea distrugerilor, de o parte, și puținătatea mărturiilor arheologice care să ateste pe intruși, de altă parte, este evidentă.

Față cu această situație apare pe deplin logică concluzia mai multor cercetători, după care trebuie admis că invadatorii, pătrunși pe pământurile Greciei continentale, nu s-au așezat, ci, într-un iureș pustiitor s-au îndreptat către sud, mai departe⁶⁵. Trebuie admis de asemenea că și alte grupuri au fost antrenate în avalanșa de populații puse în mișcare. Pentru acceptarea acestor concluzii pledează faptul că sfârșitul sec. al XIII-lea - începutul secolului următor f.e.n. constituie epoca maximei afirmări - pustiitoare - a așa-numitelor "popoare ale mării", care provoacă în statele vechiului Orient o stare generală de panică, distrugeri, confruntări militare. În ultimele decenii ale sec. al XIII-lea, corespondența dintre conducătorii Ciprului și Ugaritului vorbește de vase "dușmane" care "au apărut pe mare", de faptul că intrușii "ard orașele și jefuiesc țara"; de invadatori care "sînt aici și devastează". Pe la 1229, Merneptah al IV-lea ține piept unor năvălitori din părțile Libiei. În jur de 1200 f.e.n. este distrus statul hitit, sînt devastate ținuturi din Fenicia și Palestina. Abia în 1194 f.e.n. armatele lui Ramses al III-lea reușesc să bareze calea migratorilor în Egipt, dar evenimentul are urmări catastrofale în zona bazinului superior al Eufratului⁶⁶.

În legătură cu tot acest context, cu deplasarea unor mari mase de populații către ținuturile egeice, est-mediteraneene și cu căderea puterii statului micenian, în jurul anilor 1200 f.e.n., stă problema pătrunderii și așezării dorienilor în Grecia. Cercetările arheologice din ultimele două decenii introduc în studiu elemente noi, argumente cteodată consistente; totuși, problema pare a fi încă departe de clarificarea sa deplină și definitivă: căci și azi se discută despre "patria" dorienilor, iar data pătrunderii lor în peninsulă nu-i unanim acceptată.

Tradiția antică îi așează pe doriene în ținuturi muntoase din nordul Greciei. Herodot fi situează la origine în Phtiotida, undeva prin sudul Tesaliei. Pindar, care a utilizat și texte din Hesiod, scrie că patria dorienilor a fost regiunea munților Pind. Homer, care în cântul XIX din Odiseea amintește pe "dorienii războinici", nu le menționează însă aria de unde au venit, consemnînd doar pătrunderea lor în Creta⁶⁷.

Față cu datele transmise prin tradiție, cercetătorii moderni reacționează în chip diferit. "Tradiția este acceptabilă" afirmă Desborough, dar, în același timp, ea nu-i confirmată, căci despre așezarea dori-

enilor "nu există nici o dovadă arheologică". "Dacă tradiția este adevărată și invadatorii s-au așezat, ei ar fi trebuit să influențeze întregul mod de viață și ar însemna că epoca geometrică începe pe la circa 1200 a.Chr. Dar ei nu se așează, așa cum sugerează arheologia"⁶⁸. Dimpotrivă, Sandars este de părere că astăzi cercetările arheologice confirmă că patria dorienilor a fost către nord-vestul Greciei. Greutatea constă - afirmă cercetătoarea - în a identifica aria în care mormintele-cistă - "cea mai caracteristică trăsătură a dorienilor" - să reprezinte un rit funerar general. Or, conchide ea, săpăturile lui S. Dakaris, de o parte, și ale lui Frano Prendi, de alta, au adus contribuții esențiale: patria din care au plecat dorienii a fost Epirul și zone muntoase și de platou din Albania de azi⁶⁹.

Data la care dorienii s-au așezat în Peloponez este - cum s-a menționat deja - și ea controversată. Vechii greci au consemnat-o prin raportare la data războiului troian, după tradiție dezlănțuit între 1198-1194 f.e.n. Tukidide fixând la 80 de ani după căderea Troiei pătrunderea dorienilor - ar rezulta pentru aceasta din urmă anul 1114 f.e.n. Isocrate și Ephoros conduc către o altă dată: 1069 f.e.n.⁷⁰. Cercetătorii moderni plasează însă campaniile asupra cetății lui Priam nu în sec. al XII-lea f.e.n., ci pe la mijlocul celui anterior, al XIII-lea, probabil pe la 1240, poate 1250 f.e.n. Pe o atare bază, dar mai cu seamă pe temeiurile unui întreg ansamblu de fapte și observații arheologice, pătrunderea și așezarea dorienilor în Grecia, soldată cu anihilarea puterii politice a Micenei, e plasată în genere în jurul anilor 1200 f.e.n.⁷¹. Nu-i totuși o concluzie acceptată unanim. În 1972 Sinclair Hood afirma, de pildă, următoarele: "... se poate spune că strămoșii grecilor non-dorienii ai timpurilor istorice au început să pătrundă în sudul Greciei de abia la începutul perioadei LHC, circa 1200 a.Chr. Le-au urmat dorienii la sud, un secol mai târziu" (s.n.)⁷².

*

* *

În acord cu datele consemnate mai sus se poate conchide că fenomenul propriu-zis al marilor migrații egeice a cunoscut în cursul sec. al XIII-lea f.e.n., pînă pe la 1200, o primă etapă a desfășurării sale, caracterizată îndeosebi prin următoarele evenimente:

1, continuarea deplasării unor mase de populații din zona nordică a Peninsulei Balcanice spre Grecia și nord-vestul Asiei Mici - în speță a unor grupuri Dubovač-Žuto Brdo-Gfirla Mare-Novo Selo - Coslogeni și Zimnicea-Plovdiv;

2, migrarea din patria de origine - Epirul și zone ale Iliriei - a triburilor doricice și așezarea lor în Grecia, cauzînd divizarea acesteia în două arii - jumătatea dorică și jumătatea ioniană, depopularea unor sectoare, cu părăsirea unor așezări (Zyguries, Prosimna etc.) și aglomerarea populației în alte regiuni, pierderea influenței și anihilarea puterii politice a Micenei, începutul procesului de decădere a culturii miceniene, reflectat în trecerea de la faza LH III B la LH III C1 (cu tot

ceea ce caracterizează această fază: fărfmițare culturală, stiluri ceramice noi, deosebite etc.);

3, deplasări masive și cu caracter pustiitor, pe mare și pe uscat, ale unor populații din spațiul circum-est-mediteranean, intrusiunea lor în Egipt, Siria, Fenicia, Palestina și mai ales în statul hittit, unde puterea acestuia, structurile sale sînt anihilate.

*

* *

În vremea în care pămînturile Greciei și cele din nord-vestul Asiei Mici erau bîntuite de iureșul migrațiilor, încercate de refluxul istoric - economic, social și cultural - provocat de mișcarea "popoarelor mării", în centrul și sud-estul Europei se petrece un proces de evoluție etno-culturală, în cadrul căruia se conturau trăsăturile unei noi etape de dezvoltare - prima epocă a fierului - și ale unor noi culturi materiale - cele de tip hallstattian timpuriu. Se constituiau, prin jurul anilor 1200 f.e.n. - în sectorul nordic al Europei centrale, cultura Lausitz; la vest de Dunărea mijlocie marele complex al "culturii cîmpurilor de urne"; iar pe o arie incluzînd răsăritul Ungariei, nord-estul Iugoslaviei și vest-sud-vestul României un alt complex cultural de tip hallstattian timpuriu, propriu acestei zone.

Formarea și difuzarea acestui din urmă complex va constitui în fapt o nouă etapă - și ultima - în fenomenul marilor migrații egeice. O atestă cu prisosință descoperirile arheologice și studiile efectuate în ultimul sfert de veac, în care se evidențiază iarăși aportul consistent al cercetării românești.

Este astfel, în prezent, o realitate mereu mai bine demonstrată - că între Tisa și Carpații Apuseni, precum și în sectorul sudic al Dunării mijlocii, pe fondul culturilor Otomani și Suciului de Sus, dar și cu unele aporturi din vest ia naștere cultura de tip Gava-Holihrad⁷³; din fondul de tip Cruceni-Belegis se dezvoltă cultura hallstattiană denumită "Susani"⁷⁴; iar pe un trunchi Gîrla Mare se formează în principal cultura Insula Banului⁷⁵, dar și anele aspecte regionale, mai bine sesizate fiind deocamdată cel de tip Merigoala⁷⁶.

Concomitent cu formarea culturilor hallstattiene timpurii din aria vestică a spațiului carpato-danubiano-pontic, un proces similar avea loc și în zonele sud-estice, unde, de asemenea pe fondul local anterior (grupul cultural Sihleanu, și altele), lua naștere cultura de tip Babadag⁷⁷. Culturile hallstattiene timpurii menționate se grupează în două mari complexe culturale, individualizate cu deosebire prin ceramică: de o parte, complexul cu ceramică neagră, brună sau vineție-neagră canelată, incluzînd culturile Gava-Holihrad și Susani; de altă parte, culturile Insula Banului și Babadag, alcătuiind complexul cu ceramică decorată prin imprimare.

Faptul cel mai important însă îl constituie deplasarea masivă a populațiilor care au creat aceste culturi - din ariile de formare, pe

spații mereu mai extinse, către răsărit, dar mai ales spre sud și sud-est, în Peninsula Balcanică, până în nord-vestul Asiei Mici. Arheologic, situațiile surprinse până acum sînt următoarele:⁷⁸

Grupul canelat se deplasează, de o parte, spre est. Aspectul Reci, din sud-estul Transilvaniei, nu-i altceva decît o pătrundere a unor populații crescute din fondul de tip Cruceni-Belegis, plecate probabil din părțile vestice ale Banatului. La fel, un grup de populații de tip Gava migrează și el înspre răsărit, fiind surprins în Hallstattul B, mai întîi în centrul și sud-estul Transilvaniei, în ipostaza aspectului Mediaș, dar și în Moldova și mai departe, în Ucraina subcarpatică, pe Nistrul superior, unde până în prezent sînt documentate 9 descoperiri de acest fel. Concomitent este înregistrată o deplasare spre est și a populațiilor care au creat în Banat cultura Susani, o atestare în acest sens constituind-o descoperirile de la Vrîtop, publicate de D. Berciu încă în urmă cu aproape patru decenii.

O mișcare către răsărit și către nord-est e suportată și de populațiile complexului hallstattian cu ceramică imprimată. O dovedește cultura Cozia-Brad din Moldova, apreciată de Sebastian Morintz ca un grup desprins din masa purtătorilor culturii Insula Banului și, de asemenea, grupul Saharna-Solonceni, de pe cursul mijlociu al Nistrului, prezentînd perfecte similitudini cu cultura Cozia-Brad, dar, în structura sa, și antrenarea unor elemente de tip Babadag.

Mai cu seamă însă deplasarea în masă a populațiilor hallstattiene timpurii din spațiul carpato-danubiano-pontic a fost orientată către sudul și sud-estul Europei și către nord-vestul Asiei Mici. Complexul cu ceramică canelată ajunge astfel de pe Tisa până în Iugoslavia nordică și estică, în centrul Bulgariei, în Macedonia și Grecia. Deocamdată, drumul este bine jalonat în interiorul Serbiei, unde descoperiri de tip Gava, semnalate la Belgrad, Saraorci, Vrîște și Mediana arată clar pătrunderea aici a populațiilor amintite; apoi în Macedonia, prin descoperirile de la Demir Kapja și Konjusa, dar și la Vardarova, unde a fost surprinsă ceramica de tip Valatice, originară din Slovacia. Aceeași direcție de deplasare - de pe Tisa și din sectorul sudic al Dunării mijlocii înspre sud și sud-est - o atestă și răspîndirea în Iugoslavia a depozitelor de bronzuri Ha A₁, de la Novi Beceji, Pecinci, Privina Glava, Salaš, Nočajski sau Trlič, ori Ha A₂ de la Rudnik, Secanj, Futog și altele.⁷⁹

O deplasare amplă spre sud o realizează deopotrivă populațiile complexului cu ceramică imprimată. Grupul Insula Banului se va extinde din zona Porților de Fier până la sud de Balcani, cum dovedesc descoperirile de la Razkapanița și de la Pšenicevo, lîngă Nova Zagora sau din alte puncte situate în valca Mariței. De altă parte, grupul Babadag va lega teritorial Dobrogea de zona centrală a actualei R.P. Bulgaria.⁸⁰

Există probe că situația mișcărilor de populații schițată mai sus a fost mai complexă, în sensul că au existat și întrepătrunderi etno-

culturale, intrusiuni ale unor grupuri în ariile altora. Se relatează astfel că, în valea Dunării de Jos, într-un sector ocupat de populațiile cu ceramică imprimată, au pătruns la un moment dat, pe cursul Mostiștei, pînă la Sultana, purtătorii culturii Mediaș. Tot astfel, intrusiunea unor populații cu ceramică canelată în aria marelui complex cu ceramică imprimată o atestă și descoperiri efectuate în Bulgaria, la Asenoveț, Gabarevo, Dălgopol și în alte locuri, și, de asemenea, descoperiri de la Troia.

Acest val migratoriu - punînd în mișcare, de astă dată sigur, populații trace din spațiul carpato-danubiano-pontic - ajuns pînă în nord-vestul Asiei Mici, este mai greu de urmărit, în drumul său, pe spațiile Greciei continentale și insulare. Arheologic s-au surprins aici, după 1200 f.e.n., timp de aproximativ un secol și jumătate, numeroase mărturii de incendii și devastări, depopulări ale unor zone și migrații de populații miceniene către alte ținuturi, dar datele referitoare la autorii acestor incursiuni și ravagii sînt incerte. S-a constatat, de pildă, că nu mult după 1200 f.e.n. Lefkaudi suferă din nou dezastru; că în jur de 1150 f.e.n. cetatea de la Iolkos, din Tessalia, e distrusă și că între 1150 și 1100 Micene suportă o altă lovitură, care este de fapt dezastrul final. Către 1100 f.e.n. Miletul este de asemenea jefuit și tot în jurul acestei date apar urmele unor violente distrugerii la Teichos Dymaion, în Achaia⁸¹. Concomitent, la acest orizont se situează și o nouă imigrare a unor populații miceniene din Grecia continentală, în Creta și Cipru. Dar, din nou, Desborough scrie: "Nu există semne ale unui element intrusiv și cauza reală a dezastrului de la Micene nu poate fi stabilită"⁸².

Dacă, referitor la teritoriile Greciei continentale și insulare, această etapă finală a marilor migrații egeice apare, în stadiul actual al cercetărilor, încă marcată de necunoscute, situația este în schimb mereu mai clară în spațiul nord-vestic al Asiei Mici. Așezarea aici, în urma unei invazii, a unor mase mari de populații trace, purtătoare mai ales ale complexului cu ceramică decorată prin imprimare, de tip Babadag și Pșeničevo este astăzi o certitudine. Milutin Garašanin nu ezită să pună pe seama "năvalei" acestor intruși însăși distrugerea locuirii corespunzătoare nivelului Troia VII B₂⁸³. Fapt este că ceramica din acest strat, structural deosebită de cea din stratul anterior, apare străină mediului de pînă atunci de la Troia prin toate componentele sale: este lucrată cu mîna, prezintă prin ardere culoarea neagră sau cenușie, adesea e lustruită pînă la luciu metalic, formele sînt mai ales căni, cești și străchini, iar ornamentele constau mai ales din cercuri mici unite prin tangente sau proeminente cu forma unor cornițe. Dar acestea sînt elemente pe deplin specifice tocmai culturii Babadag-Pșeničevo (materialele de la Troia avînd numeroase similitudini și mergînd pînă chiar la identități, în aria complexului cu ceramică imprimată din Hallstattul timpuriu carpato-balcanic)⁸⁴. "Astfel - conchide Sebastian Morintz - documentarea concretă demonstrează că în se-

colul 12 f.e.n. a pătruns la T.(roia) o populație a cărei cultură, bine - cunoscută în spațiul dintre valea Dunării de Jos și Munții Rodope, ilustrează faza de tranziție de la epoca bronzului la epoca fierului și care nu poate fi atribuită decât tracilor. Această deplasare constituie un episod din cadrul mișcărilor de populații care au avut loc în sec. 13-11 f.e.n. în regiunile din jurul Mediteranei răsăritene sub denumirea de marea migrație egeeană"⁸⁵.

*
* *
*

Se poate consemna așadar că etapa finală a procesului marilor migrații egeice s-a consumat după anii 1200 f.e.n., pe parcursul întregului sec. al XII-lea, poate însă și după 1100 f.e.n.; că ea a afectat în continuare spațiul sud-est-european-est mediteranean; și că, în esență, a avut drept conținut extinderea triburilor trace hallstattiene timpurii - din aria de formare, pe pământurile Peninsulei Balcanice, și migrarea lor mai departe spre sud-est, pînă în nordul Asiei Mici, unde unele comunități s-au și așezat, evoluind acolo ulterior.

Dar, evaluind pe plan general fenomenul supus discuției în paginile de față, aprecierea ce s-ar cere consemnată în încheiere ni se pare a fi aceasta, formulată de Sebastian Morintz: "Se poate afirma în prezent că marea migrație egeeană este consecința acelor evenimente care au avut loc în spațiul carpato-balcanic la sfîrșitul epocii bronzului și începutul epocii fierului (secolele XIV-XII f.e.n.). Faptele sînt în acest sens evidente"⁸⁶.

NOTE

- 1 Dintre contribuțiile mai recente semnalăm: Peter Schauer Archäologisch-historischer Hintergrund (Îndeosebi capitolul Die Krise der alten Welt während der späten Bronzezeit), în vol. Magisches Gold, Kultgerät der späten Bronzezeit, Nürnberg, 1977, și N.K. Sandars, The Sea Peoples. Warriors of the ancient Mediterranean, London, 1978. Rămîn fundamentale în studiul problemei: Vladimir Milojevic, Die dorische Wanderung im Lichte der vorgeschichtlichen Funde, în "Jahrbuch des deutschen archäologischen Instituts", 63/64, 1950, p.12-36; Amalia Mozsolics, Archäologische Beiträge zur Geschichte der grossen Wanderung, în "Acta Archaeologica Hungarica", 8, 1958, p.119-156; Wolfgang Kimmig, Seevölkerbewegung und Urnenfelderkultur, în Studien aus Alteuropa, partea I-a, 1964; V.R. Desborough, The Greek Dark ages, London, 1972.
- 2 Istoria României, I, București, p.132.
- 3 D.Berciu, Die Verbicioara-Kultur. Vorbericht über eine neue, in Rumänien entdeckte bronzezeitliche Kultur, în "Dacia", N.S., V, 1961, p.155 și urm.

- 4 Sebastian Morintz, Sfârșitul epocii bronzului și începutul epocii fierului, în "Revista de istorie", 1974, p.903-904; idem, Contribuții arheologice la istoria tracilor timpurii, I, 1978, p.151, 158 și passim
- 5 Grecia antică, sub redacția acad.V.V.Struve și D.P.Kalfstov, 1958, p.55 și urm.; Spiros Marinatos, The first Mycenaeans in Graece în Bronze Age Migrations, p.107 și urm.; I.F. Dumel, The Dorian invasion, the Setling, în "American journal of Archaeology", 52, 1948, p.107 și urm.
- 6 V.R.Desborough, The last Mycenaeans and their Successors, Oxford, 1964, p.220; W.A.Heurtley, Prehistoric Macedonia, Cambridge, 1939, pl.98; N.K.Sandars, From Bronze Age to Iron Age: a sequel to a sequel, în The European Community in Later Prehistory. Studies in honour of C.F.C. Hawkes, London, f.a., p.16; A.D. Alexandrescu, Die Bronzeschwerter aus Rumänien, în "Dacia", N.S., X, 1066, p.119-121; Bernhard Hänsel, Bronzene Griffzungenschwerter aus Bulgarien, în "Praehistorische zeitschrift", 45, 1970, 1, p.27-29.
- 7 J.Filip, Enzyklopädisches Handbuch zur Ur- und Frühgeschichte Europas, II, Praga, 1966, p.312.
- 8 Skender Anamali, Muzafer Korkuti, Les illyriens et la genèse des Albanais à la lumière des recherches archéologiques albanaises, în Les illiriens et la genèse des Albanais, Tirana, 1971, p.14 și urm.; Bep Jubani, Traits communs dans les rites d'inhumation chez les illyriens de la région de l'Albanie, în Les illiriens ..., p.89-99; Muzafer Korkuti, La céramique peinte du bronze récent et du fer ancien et la caractere illyrien de ses porteurs, în Les illyriens ..., p.55-75; N.K. Sandars, op.cit., p.16; Frano Prendi, Epoka e bronzit ne Shqipëri, în Iliria. Studime dhe materiale arkeologjike, VII-VIII, 1977-1978, p.5-58.
- 9 Cf. M.R. Stefanovich, în Actes du VII^e Congres international des sciences préhistoriques et protohistoriques, tome troisième, Beograd, 1973, p.149.
- 10 Referirea este făcută asupra materialelor arheologice ce se pot atribui etapei incipiente a perioadei târzii a epocii bronzului, databile în sec.XV f.e.n. Cf. W.A. Heurtley, op.cit., p.214 și urm.
- 11 Pentru arheologia epocii bronzului din R.S.F.Iugoslavia am utilizat îndeosebi: Draga Garașanin, Xenia Vinski-Gasparini, Age du bronze, în Epoque préhistorique et protohistorique en Yougoslavie - Recherches et résultats, Beograd, 1971, p.305 și urm., și M. Garașanin, Neolithikum und Bronzezeit in Serbien und Makedonien, în 29 Bericht der Römisch-Germanischen Kommission, Frankfurt/Main, 1958, p.1-130.
- 12 Sebastian Morintz, op.cit., p.37 și urm.
- 13 M.R.Stefanovich (op.cit., p.156) situează faza Mediana I în cursul sec.al XIII-lea f.e.n.
- 14 Rumën Katinčarov, în "Arheologhija", XVI, nr.1, Sofia, 1974, p.1, Sistemul cronologic adoptat pentru epoca bronzului de arheologii bul-

- gari a întîmpinat obiecții, după noi, întemeiate. Cf. și Sebastian Morintz, op.cit., p.51.
- 15 Pentru epoca bronzului din R.P.Bulgaria vezi și Valeriu Leahu, în "Studii și cercetări de istorie veche și arheologie" (SCIVA), 1, 29, 1978, p.43-51.
 - 16 Sebastian Morintz, în "Revista de istorie", 1974, p.897.
 - 17 Schițarea contextului etno-cultural propriu perioadei mijlocii a epocii bronzului urmează expunerile realizate de D.Berciu, Zorile istoriei în Carpați și la Dunăre, București, 1966, p.169-199; Mircea Petrescu-Dîmbovița, Scurtă istorie a Daciei preromane, 1978, p.76-95; Sebastian Morintz, Contribuții ..., p.15-189.
 - 18 Alexandru Păunescu, Paul Șadurschi, Vasile Chirca, Repertoriul arheologic al județului Botoșani, vol.1, 1976, p.30 (4 puncte cu descoperiri Costișa, dintre care, unul îndoielnic, fiind, de altfel, vorba "nu de așezări propriu-zise, ci de puține fragmente ceramice, uneori aflate în asociere cu ceramică Noua, avînd însă un decor specific culturii Costișa". Pe o asemenea bază documentară autorii conchid "că zona de nord-est a Moldovei a fost aproape nelocuită în perioada de început și de mijloc a epocii bronzului").
 - 19 Opinie formulată în discuție cu cercetătorul.
 - 20 Citată de A.D.Alexandrescu, în "Dacia", N.S., XVII, 1973, p.83, și de Sebastian Morintz, în Dicționar de istorie veche a României, București, 1978, p.389.
 - 21 Alexandru Oancea, în "Dacia", N.S., XXV, 1981, p.183.
 - 22 Sebastian Morintz, Niță Anghelescu, în SCIV, 21, 3, 1970, p.410; Alexandru Oancea, în Cercetări arheologice, II, București, 1976, p.222-223 și fig.20; idem, în "Dacia", N.S., XXV, p.184.
 - 23 Alexandru Oancea, în Cercetări arheologice, II, p.219 și urm.
 - 24 Sebastian Morintz, Contribuții ..., p.48.
 - 25 Alexandru Oancea, în Cercetări arheologice, V, București, 1982, p.54-57.
 - 26 Cf. supra, nr.22.
 - 27 Alexandru Oancea, op.cit., p.56.
 - 28 Sebastian Morintz, Contribuții ..., p.149-152; Alexandru Oancea, "Dacia", N.S., XXV, 1981, p.183-184.
 - 29 Datele referitoare la expansiunea mormintelor tunulare sînt consemnate după studiul citat (supra, n.1) al Amaliei Mozsolics.
 - 30 Opinie formulată în discuție cu cercetătorul.
 - 31 Ivan Ordentlich, Cercetările arheologice de la Otomani și Sălacea și locul lor în contextul culturii Otomani, rezumat al tezei de doctorat, 1973, p.15.
 - 32 Idem, Contribuția săpăturilor arheologice de pe "Dealul Vida" (com. Sălacea, jud. Bihor) la cunoașterea culturii Otomani, în Satu Mare - Studii și comunicări, II, 1972, p.66.
 - 33 Valeriu Leahu, Cultura Tei, f.a., p.163 și urm.

- 34 Kurt Horedt, Die Wietenbergkultur, în "Dacia", N.S., IV, 1960, p. 113-114, fig.4; Valeriu Leahu, în SCIV, 17, 1, 1966, p.12, cu fig. 5/1.
- 35 Sebastian Morintz, Contribuții..., p.111.
- 36 O ceașcă cu toartă, tipică pentru cultura Cruceni, a fost descoperită în necropola de la Cîrna prin săpăturile lui Vladimir Dumitrescu; în prezent, materialele sînt în Muzeul Național de Istorie.
- 37 Ivan Ördentlich, Cercetările arheologice de la Otomani și Sălacea, p.14.
- 38 Alexandru Oancea, în Cercetări arheologice, II, p.222 și fig.20.
- 39 Idem, în "Dacia", N.S., XXV, 1981, p.184.
- 40 Alfred Prox, Die Tei-Kultur im Burzenland, în Mitteilungen des Burzenländer sächsischen Museums, IV, 1940, p.92-94; Dorin Popescu, Die frühe und mittlere Bronzezeit in Siebenbürgen, 1944, p. 80-88.
- 41 Gh.Lazarovici, Sondajul arheologic de la Deuș, jud. Cluj, în "Apulum", IX, 1971, p.316.
- 42 D.Berciu, Die Verbicioara-Kultur..., p.126 și fig.1 de la p.125.
- 43 Alexandru Oancea, în Cercetări arheologice, V, p.56.
- 44 Adrian Florescu, Contribuții la cunoașterea culturii Noua, în Arheologia Moldovei, II-III, p.1964, p.180 și urm.; Sebastian Morintz, Contribuții..., p.158-160.
- 45 D.Berciu, Zorile istoriei în Carpați și la Dunăre, p.207 și urm.
- 46 N.Harțuche, Contribuții la cunoașterea epocii bronzului în jud. Brăila, în SCIV, 24, 1973, 1, p.15 și urm. (îndeosebi p.23).
- 47 Sebastian Morintz, Probleme privind originea tracilor în lumina cercetărilor arheologice, în "Revista de istorie", 30,8, 1977, p. 1480-1487.
- 48 Adrian Florescu, Sur les problèmes du bronze tardif carpato-danubien et nord-ouest pontique, în "Dacia", N.S., XI, 1967, p.65 și urm.; Done Șerbănescu și George Trohani, în SCIV, 26,4, 1975, p.536-538.
- 49 Piese inedite aflate la Izvoru și Frătești, jud.Giurgiu. Vezi, de asemenea: Done Șerbănescu, George Trohani, op.cit., p.533 și urm. (descoperiri de la Izvoarele).
- 50 Datele sînt în continuare consemnate după Draga Garașanin și Xenia Vinski-Gasparini, op.cit., p.309-310, 314 și urm.
- 51 Valeriu Leahu, Raporturile culturii Tei cu culturi ale epocii bronzului din Balcani, în SCIVA, 29, 1978, 1, p.67-68.
- 52 Sebastian Morintz, Contribuții..., p.157.
- 53 B.Hänsel, Beiträge zur regionalen und chronologischen Gliederungen der älteren Hallstattzeit an der unteren Donau, Bonn, 1976, p.76 și urm.
- 54 Kurt Horedt, Problemele ceramicii din perioada bronzului evoluat în Transilvania, în Muzeul Brukenthal. Studii și comunicări, 13, 1967, p.142-147; D.Berciu, Zorile istoriei..., p.169 și urm.

- 55 Sebastian Morintz, op.cit., p.82-83.
- 56 Ibidem, p.61.
- 57 Ibidem, p.60.
- 58 Draga Garasanin, Xenia Vinski-Gasparini, op.cit., p.310.
- 59 Ibidem, p.317.
- 60 N.K.Sandars, op.cit., p.14.
- 61 V.R.Desborough, The last Mycenaeans ..., p.220-223.
- 62 Sara Anderson Immerwahr, The Athenian Agora, vol.XIII, The Neolithic and Bronze Ages, Princeton, New Jersey, 1971, p.115.
- 63 V.R.Desborough, op.cit., p.221 și urm; idem, The Greek..., p. 20 și urm.
- 64 Idem, The last Mycenaeans ..., p.224.
- 65 Idem, The Greek ..., p.22.
- 66 Wolfgang Kimmig, op.cit., p.220-222; N.K.Sandars, op.cit., p.7.
- 67 Cf. Grecia Antică..., p.82-83.
- 68 V.R.Desborough, The Greek ..., p.23.
- 69 N.K.Sandars, op.cit., p.15-16.
- 70 Grecia Antică, p.80-81.
- 71 J.F.Dumèl, op.cit., p.108; V.R.Desborough, The last Mycenaeans, p.220.
- 72 Sinclair Hood, Arguments for the Arrival of the first Non-Dorian Greeks in southern Greece c.1200 B.C., în Acta of the 2nd International Colloquium..., p.62.
- 73 Attila László, Considerații asupra ceramicii de tip Gáva din Hallstattul timpuriu, în SCIV, 24, 1973, 4, p.575 și urm; Fr.Nistor și A.Vulpe, Depozitul de bronzuri de la Crăciunești (Maramureș), în SCIV, 25, 1974, 1, p.17; G.I.Smirnova, Complexele de tip Gáva-Holíhrady - o comunitate cultural-istorică, în SCIVA, 25, 3, 1974, p.359 și urm.
- 74 Alexandru Vulpe, în "Prähistorische Zeitschrift", 52, 1977.
- 75 Sebastian Morintz, Petre Roman, Un nou grup hallstattian timpuriu în sud-vestul României - Insula Banului, în SCIV, 20, 1969, 3, p.393 și urm.
- 76 Emil Moscalu, Die frühhallstattzeitlichen Gräber von Mari (Gem.Ve-dea, Kr.Teleorman), în Thraco-Dacica. Recueil d'études à l'occasion du II-e Congrès International de Thracologie, București, 1976, p.77-86.
- 77 Sebastian Morintz, Sfârșitul epocii bronzului și începutul epocii fierului în spațiul carpato-balcanic, în "Revista de istorie", 27, 1974, 6, p.902 și urm.
- 78 Datele referitoare la expansiunea complexelor tracice hallstattiene timpurii sînt consemnate după Sebastian Morintz, op.cit., p.903-905 și idem, Contribuții arheologice..., vol.II (ms.).
- 79 Draga Garasanin, Xenia Vinski-Gasparini, op.cit., p.310-311, 319, 322.
- 80 Vezi n.78.

- 81 V.R. Desborough, op.cit., p.24.
 82 Idem, The last Mycenaeans ..., p.230.
 83 Milutin Garašanin, Ethnographic problems of the Bronze Age in the Central Balkan peninsula and neighbouring regions, in Bronze Age Migrations in the Aegean, p.121.
 84 Sebastian Morintz, Contribuții arheologice..., II, (ms).
 85 Idem, Dicționar de istorie veche a României, p.589.
 86 Idem, "Revista de istorie", 1974, p.904.

THE THRACIANS IN THE CARPATHIAN-DANUBIAN AREA DURING THE GREAT AEGEAN MIGRATIONS

Abstract

The great Aegean migrations are still stirring the scholars' interest all over the world, the archaeological literature acquiring, thus, new points of view, new opinions. Among these mention should be made upon some Romanian contributions, which signalled the role played by the thracians of the Carpathian-Danubian area during the great migration. Since these contributions have only been stated, the minute presentation of the Romanian scholars' opinions and the emphasizing of the role played by the thracians on the Romanian territories during the great Aegean migrations still remain a present matter to embark upon.

*

* * *

Regardless the position they took up, the zones and cultures involved in the great Aegean migrations all the researchers probing this question agree with a matter: chronologically, the phenomenon couldn't have started before the 14th century B.C. During the 15th century the civilization of the Bronze Age in the East-central and south-eastern zones of Europe passes through a period of stability and prosperity. Such reality may be motivated as follows:

Everywhere, from Peloponnese and the Aegean islands to the Carpathians this vast area was inhabited in the 15th century by tribes, who settled there and whose way of living was determined by the farm and cattle breeding economy. Consequently, the highly levelled material cultures are but the outcome of the stable way of living.

The nomadic shepherds, who used to wander over the north-eastern part of this outstretched region - from the east of Moldavia and Wallachia, over Dobrudja, to the Bulgarian coast of the Black Sea - were held back by such peoples as Monteoru and Tei, who inhabited the Carpathian-Danubian and north-east Balcanic space. Therefore, the formers could not topple the stable equilibrium established during the former evolution.

The relationships between the Mycenaean world- at a higher level of evolution reaching the statal organization in the 15th century - and the tribes inhabiting the other part of the Balcanic-Carpathian - Danubian area were of peaceful nature and manifested actively as the influences of the Greek civilization upon the Balcanic and the Carpathian zones reflect it. (Within the context of such relationships and not in the framework of some preliminaries of the Aegean migrations is to be viewed the cup belonging to the Bulgarian shape of Tei III culture found in layer VI at Troy).

Neither any great migration, nor any other strong ethno-cultural trend took place in the vast south-eastern European space in the 15th century; the peoples and cultures created by them developed organically (each in its own area), but the established relationships were but the outcome of a territorial equilibrium which does not seem to have been toppled.

Still, the immense ethno-cultural and historical configuration was deeply changed by the phenomenon of the great Aegean migrations, partially in the very stage of its preliminaries.

*
* *
*

The inland beginnings of the great Aegean migrations which took place in the eastern and south-eastern Europe in the 14th century is characterized - as the Romanian research works set forth by the following phenomena:

1. The Srubno-Hvalynsk tribes - bearing the Sabatinovka culture (unaltered or blended with Catacombnaia and Mnogovalikovaia elements) migrated from the north Pontic area, the middle and inferior basins and the Dnieper and the Dnester where they were settled, to the eastern zone of the Carpathian-Danubian-Pontic basin.

2. The tumular grave bearers migrated from the east-central European area (Austria and Bohemia) to the East and South-East; that put an end to the local culture of Middle Bronze Age in Lower Austria, Moravia, Slovakia and Pannonian Plain (Veterov, Magyarád, Vatyá, Fúzesabony, Vesprém, Szekésard etc.); at the same time the presence of some strong elements of tumular burial cultures in phase B of the Hungarian and Slovakian Bronze Age.

3. Some deep changes occurred in the Carpathian-Danubian-Pontic basin attested by new cultural synthesis (Noua culture, the blended cultural aspect Gârla Mare III-Verbicioara IV-Tei IV, Sihleanu group), by new cultures their fundamental element being but the native one: the Thracian element. (Coslogeni cultural, the cultural group Petrișoru-Racovișeni to be excluded). All of them developed during the Late Bronze Age.

4. The western and south-western zones of Romania, Yugoslavia and Bulgaria populated by tribes, who settled down there and resisted,

were partially affected by the migration of a few tribes.

5. Partial changes occurred in the ethno-cultural configuration of the Balcanic Peninsula attested by the penetration of a tribe bearing the mixed cultural level Tei-Verbicioara; some Dubovac-Zuto Brdo-Gfrla Mare-Novo Selo and Belegis-Cruceni tribes were driven away from the western areas of the Lower Danube to Greece where they penetrated and settled; the group Plovdiv-Zimnicea (Cerkovna) spread out to the north of the Danube.

*
* *
*

The phenomenon of the great Aegean migrations as such met in the 13th century B.C., until about 1200, a new stage in its span; it was characterized especially by the following events:

1. Some tribes kept on migrating from the north of the Balcanic Peninsula to Greece and north-west of Asia Minor.

2. The migration of Dorian tribes from their native country Epyrus and some parts of Illyria caused the division of Greece into two parts: the Dorian and Ionian ones. Consequently, some areas were depopulated whereas some others were deserted (Zygurries, Prosimma etc.), this latter situation determining the over population of other regions, the loss of influence and the annihilation of the political power. So, this migration occurred at the same time with the decay on Mycaean culture and the transition from L H III B to L H III C₁ (characterized by cultural division and new styles in pottery etc.).

3. Some peoples migrated from the Levantine zone plundering at sea and on land and penetrated into Tgypt, Syria, Phoenicia, Palestine and especially the Hittite state whose power and structures were annihilated.

A second (and last) stage of the great Aegean migration occurred in the 12th century B.C. at the same time with the formation and the spreading out of the Thracian Carpathian-Danubian-North Balcanic cultural group (from the Early Hallstntt) to south-east.

The events that individualize this stage are the following:

1. Soon after 1200 B.C. the cultural complex of pottery with ribbings (Gava-Holibrady and Susani cultures), stamped pottery and pottery decorated by printing (Insula Banului and Babadag cultures) appeared.

2. The bearers of this cultural complexes migrated towards the East up to the upper Dnester, especially to the south. Those who made pottery with ribbings settled in the north-eastern areas of Yugoslavia, central Bulgaria, Macedonia and Greece; the others who used to work stamped pottery got to the central Bulgaria, south of Stara Planina mountains, up to Maritza valley.

3. Further more aspects would be fire outbursts, plunderings, depopulation of some zones and migration of the Mycaean people to

other regions (Crete and Cyprus included) - between 1150-1100 Mycena came to ruin.

4. The Thracians in the Carpathian-Danubian-North Balcanic area, bearers of the Babadag Psenicevo culture, invaded the north-eastern part of Asia Minor causing especially the destruction of the settlement corresponding to layer VII B of Troy.

UN LEU FUNERAR ROMAN DESCOPERIT LA GROJDIBODU, JUD. DOLJ

de GEORGE TROHANI

În timpul săpăturilor arheologice efectuate în vara anului 1978 pe teritoriul comunei Grojdibodu, jud. Dolj¹, a fost depistat în curtea unui cetățean un leu funerar roman. Piesa, după spusele posesorului, a fost descoperită cu ani în urmă pe malul fostului lac Potelu, la hotarul dintre satele Grojdibodu și Gura Padinei.

Sculptura, fragmentară, reprezintă un leu așezat pe picioarele din spate, cele din față, păstrate fragmentar, erau întinse. Capul este puțin întors spre stînga, spre privitor. Expresia este feroce, cu gura deschisă din care atîrna o limbă. Azi partea inferioară a gurii este distrusă. Nasul este cutat, iar ochii sînt oblici accentuați. Coama, din șuvițe triple ce descriu volute, cuprinde toată jumătatea superioară a corpului. Latura din dreapta este superficial tratată, ea fiind în antichitate adosată unui monument. O porțiune din partea posterioară, cuprinzînd și coada, nu s-a păstrat. Întreaga sculptură, avînd lungimea de 52,5 cm, înălțimea de 56 cm și lățimea de 28 cm, se înscrie într-un triunghi (fig. 1 și 2).

În privința materialului din care este făcută se constată că este calcar de Vrața, rocă care constituie "piesa de rezistență a importului de materii prime din Moesia în Dacia"². Din cauza friabilității excesive piesa de care ne ocupăm s-a păstrat într-o stare fragmentară.

În ceea ce privește locul ei de origine înclinăm spre Oescus, așezare situată vizavi, peste Dunăre, de unde s-au adus și alte monumente ce au împodobit sau au servit drept materie primă pentru construcțiile din nordul Dunării, în special din Sucidava și teritoriul ei.

Aceasta explică și de ce tipul monumentelor descoperite pe linia Dunării, în Oltenia (Cîmpia Română) și în nord-vestul Bulgariei, se deosebește de cel al monumentelor din teritoriul Dobrotej, unde materia primă este reprezentată de calcarul de la Gura Văii³. De altfel, cea mai apropiată analogie o reprezintă leul descoperit în nord-vestul Bulgariei, la Arciar (antica Ratiaria)⁴.

Demn de remarcat este și faptul că un număr relativ mare de lei funerari sînd așezați pe picioarele din spate și avîndu-le pe cele din față întinse s-au descoperit în Dobrogea⁵, regiune ce făcea parte din Moesia Inferior, dar sculptați dintr-o rocă locală. Aceasta nu înseamnă însă că lei într-o poziție asemănătoare cu cel de la Grojdibodu nu s-au descoperit și în alte regiuni, cum este cazul la Bucer-

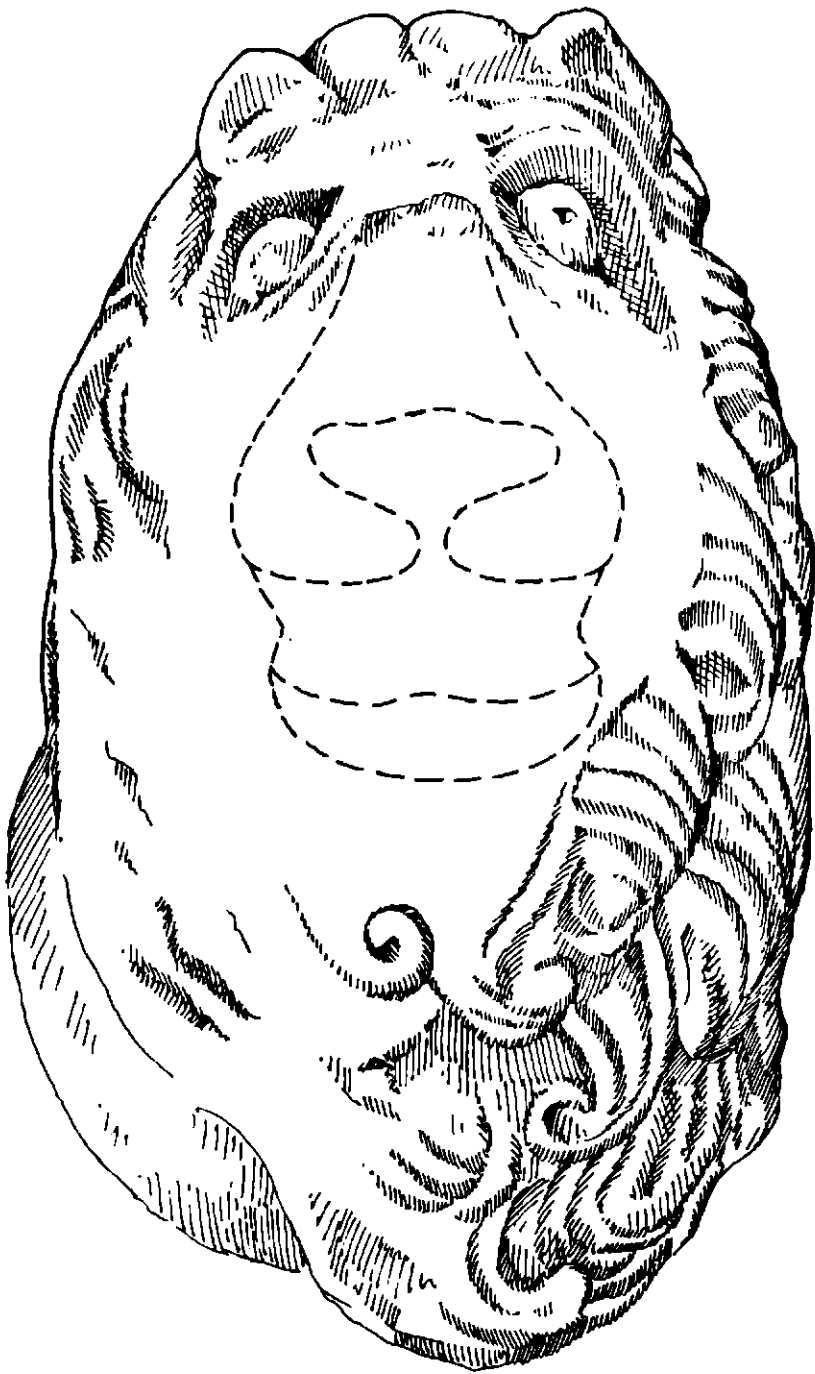


Fig. 1.- Vedere din față a leului funerar de la Grojdibodu.



Fig. 2.- Vedere laterală a leului funerar.

dă⁶, sau a căror compoziție sculpturală se înscrie într-un triunghi, ca la Densus⁷.

Prin toate acestea, leul funerar descoperit în preajma teritoriului rural al Sucidavei vine să completeze multiplele aspecte ale vieții economice și culturale ale zonei în perioada sec. II-III e.n.

NOTE

- 1 D. Drăguș, în Cercetări arheologice, IV, Muzeul Național de Istorie, București, 1981, p.76-88.
- 2 D. Tudor, în Actes du II^e Congrès International de Thracologie, II, București, 1980, p.247.
- 3 Idem, Oltenia romană, ed. a III-a, București, 1968, p.418.
- 4 I. Velkov, Anticini pametni iz Bălgaria, în Izdanija na Narodnija Muzei vă Sofia, 1926, p.138, fig.189.
- 5 G. Murnu, Monumente de piatră din colecția de antichități a Muzeului de la Adam Clisi, în BCMI, VI, fasc.23, 1913, p.118-121, fig.33-39; I.I. Russu, Monumente sculpturale din Durostorum, în AISC III, 1936-1940, Sibiu, 1941, p.186-187, fig.14; I. Miclea, Dobrogea, 1978, passim.
- 6 V. Wollmann, Lei funerari romani din Bucerdeia în AMN, VI, 1969, p. 533-535, fig. 1.
- 7 Idem, Monumente epigrafice și sculpturale romane din Ulpiia Traiana, în "Apulum", XIII, 1975, p.220-221, fig.22.

UN LION FUNÉRAIRE ROMAIN DECOUVERT A GROJDIBODU, DÉP. DE DOLJ

Résumé

Aux alentours du territoire rural de Sucidava on a découvert, dans la commune de Grojdibodu, dép. de Dolj, un lion funéraire romain. Conservé en état fragmentaire, il a été sculpté en calcaire de Vratza et il provient probablement de Oescus.

EXPLICATION DES FIGURES

Fig.1.- Vue de face du lion funéraire de Grojdibodu.

Fig.2.- Vue latérale du lion funéraire.

O NECROPOLĂ DIN SEC. AL IV-LEA E. N. DESCOPERITĂ LA DRĂGĂNEȘTI-OLT

de GEORGE TROHANI
și TRAIAN ZORZOLIU

Orașul Drăgănești-Olt, situat pe prima terasă a malului stâng al Oltului, se află într-o zonă cu multe izvoare. Captate și amenajate în 7 cișmele, apa lor formează debitul micului pârâu Sfiu, ce curge paralel cu Oltul până la vărsarea amfendorura în Dunăre. Malul lui stâng, care formează și terasa înaltă a latei lunci a Oltului, a oferit din cele mai vechi timpuri condiții optime de viață comunităților omenești (fig.1). Astfel, în luncă, la sud-est de Parcul "1 Mai" și la nord de calea ferată se află un tell neolitic cu locuințe gumelnițene. Urme de locuiri neolitice s-au mai identificat în partea de nord-vest și în centrul orașului.

La nord de parc, tot în luncă, se află urmele unei așezări aparținând culturii Glina de la începutul epocii bronzului, iar în partea de sud a orașului, în curtea fermei, s-a descoperit un mormânt de tip Ferigilo. Urna mormântului (fig.2/1), păstrată fragmentar, are gâtul cilindric cu pereții arcuiți concav, iar corpul bitronconic. Gulerul, care desparte gâtul de corp, este în relief și are pe el patru proeminențe. Pe diametrul maxim sînt plasate patru apucători plate, semicirculare, o blice în jos.

Pe str. Militari (din dreptul tell-ului neolitic), precum și în centrul orașului (str. Morii ce duce la Văleni) s-au identificat fragmente ceramice geto-dace din sec. III-I f.e.n. (fig.2/2), iar în zona din centru și câteva fragmente ceramice romane.

În toate aceste puncte menționate mai sus, precum și în altele ce urmează a fi identificate pe teren, ele fiind cunoscute doar din informații orale, urmează a se efectua în viitor cercetări arheologice.

În oele de față ne vom ocupa doar de cele 13 morminte scoase la iveală de săpăturile efectuate pentru turnarea fundațiilor noilor blocuri din centrul orașului, blocuri ce se ridică între străzile Cărămizari și Morii (șes. Văleal). Mormintele, de înhumăție, răspîndite pe o suprafață de circa 300 x 200 m, erau toate orientate nord-sud (capul la nord). Din păcate descoperirea lor a fost făcută întîmplător de către muncitorii ce săpau la fundațiile blocurilor, de aceea inventarul ce a mai putut fi adunat este fragmentar și incomplet.

Mormîntul nr.1 - situat la circa 1,50 m sub solul actual. S-au recuperat : 1. Cană dintr-o pastă fină, de culoare cenușie, lucrată la roată. Buza, rotunjită este prevăzută la partea inferioară cu un guler triunghiular, în relief. Gâtul are pereții arcuiți. Corpul este globular.

Din guler pînă pe partea superioară a corpului se află o toartă cu secțiunea elipsoidală. Fundul este rupt. \hat{I} : 15 cm ; D max. : 11,3 m (fig. 2/5); 2. Strachină dintr-o pastă cenușie, lucrată la roată. Gura largă. Buza îngroșată la exterior, care este rotunjit, și la interior, această fiind ascuțit. Ea este teșită oblic spre interior. Umărul carenat. Corpul semisferic. Fundul inelar. \hat{I} : 5,5 cm ; D gurii : 20 cm (fig. 2/4); 3. Fusaiolă din lut ars, de formă tronconică, perforată transversal. \hat{I} : 2,3 cm ; D : 3 cm (fig. 2/3).

Mormintele nr. 2 și 3 - nu s-a recuperat nici un obiect de inventar. Mormîntul nr. 3 era situat la circa 1,50 m sub solul actual, fiind unul dintre mormintele situate la cea mai mică adîncime.

Mormîntul nr. 4 - a fost pe jumătate distrus de descoperitori. În dreptul craniului (ridicat și dus la Muzeul orășenesc din Drăgănești Olt) erau depuse două vase : 1. Cană dintr-o pastă fină, cenușie, lucrată la roată. Buza verticală, profilată. Gîtul relativ înalt, cilindric. Corpul bitronconic. De sub buză pînă pe diametrul maxim se află o toartă lată, arcuită. Fundul drept. \hat{I} : 11,1 cm ; D max : 9,1 cm (fig. 3/2) ; 2. Strachină dintr-o pastă de culoare cărămizie, lucrată la roată. Buza verticală, profilată. Gîtul relativ înalt, cilindric. Corpul bitronconic. De sub buză pînă pe diametrul maxim se află o toartă lată, arcuită. Fundul drept. \hat{I} : 11,1 cm ; D max : 9,1 cm (fig. 3/2) ; 2. Strachină dintr-o pastă de culoare cărămizie, lucrată la roată. Gura largă. Buza orizontală, puțin îngroșată în interior, mult lățită spre exterior. Umărul carenat. Corpul semisferic, prezintă în interior caneluri rămase de la turația roții olarului. Fundul drept. \hat{I} : 6,4 cm ; D gurii : 27 cm (fig. 3/1). La baza craniului s-au descoperit resturile unui colier : 3-5. Mărgele din pastă de sticlă albastră, sferice, perforate. D : 0,5 cm. La mîna dreaptă, îndoită din cot și cu palma pe piept, s-a găsit (6) o fusaiolă din lut ars, tronconică.

Mormîntul nr. 5 - nu s-a recuperat nici un obiect de inventar.

Mormîntul nr. 6 - conținea în dreptul craniului o sabie scurtă (1), din fier, distrusă. Se mai păstrează doar un mic fragment prevăzut cu un singur tăiș. Alte obiecte de ofrandă recuperate sînt : 2. Cană dintr-o pastă fină, cenușie, lucrată la roată. Gura largă. Buza îngroșată, triunghiular la exterior, iar în interior prevăzută cu un prag. Gîtul înalt, cilindric. Umărul marcat printr-o bandă îngustă, în relief, triunghiulară. Corpul bitronconic, cu partea superioară puțin mai dezvoltată. De la mijlocul gîtului pînă pe partea superioară a corpului se află o toartă dintr-o bandă lată, bilobată. Fundul inelar. \hat{I} : 18,4 cm ; D max : 16,1 cm (fig. 3/3) ; 3. Strachină dintr-o pastă cenușiu-cărămizie, lucrată la roată. Gura largă. Buza, îngroșată atît la exterior cît și la interior, prezintă două teșituri oblice spre exterior și interior. Sub buză - la exterior mai sus, iar la interior mai jos - se află o canelură orizontală, în relief. Umărul carenat. Corpul, semisferic, este prevăzut în interior cu o treaptă. Fundul inelar. \hat{I} : 6,3 cm ; D gurii : 19,8 cm (fig. 3/4) ; 4. Fusaiolă tronconică cu baza ușor curbată spre interior.

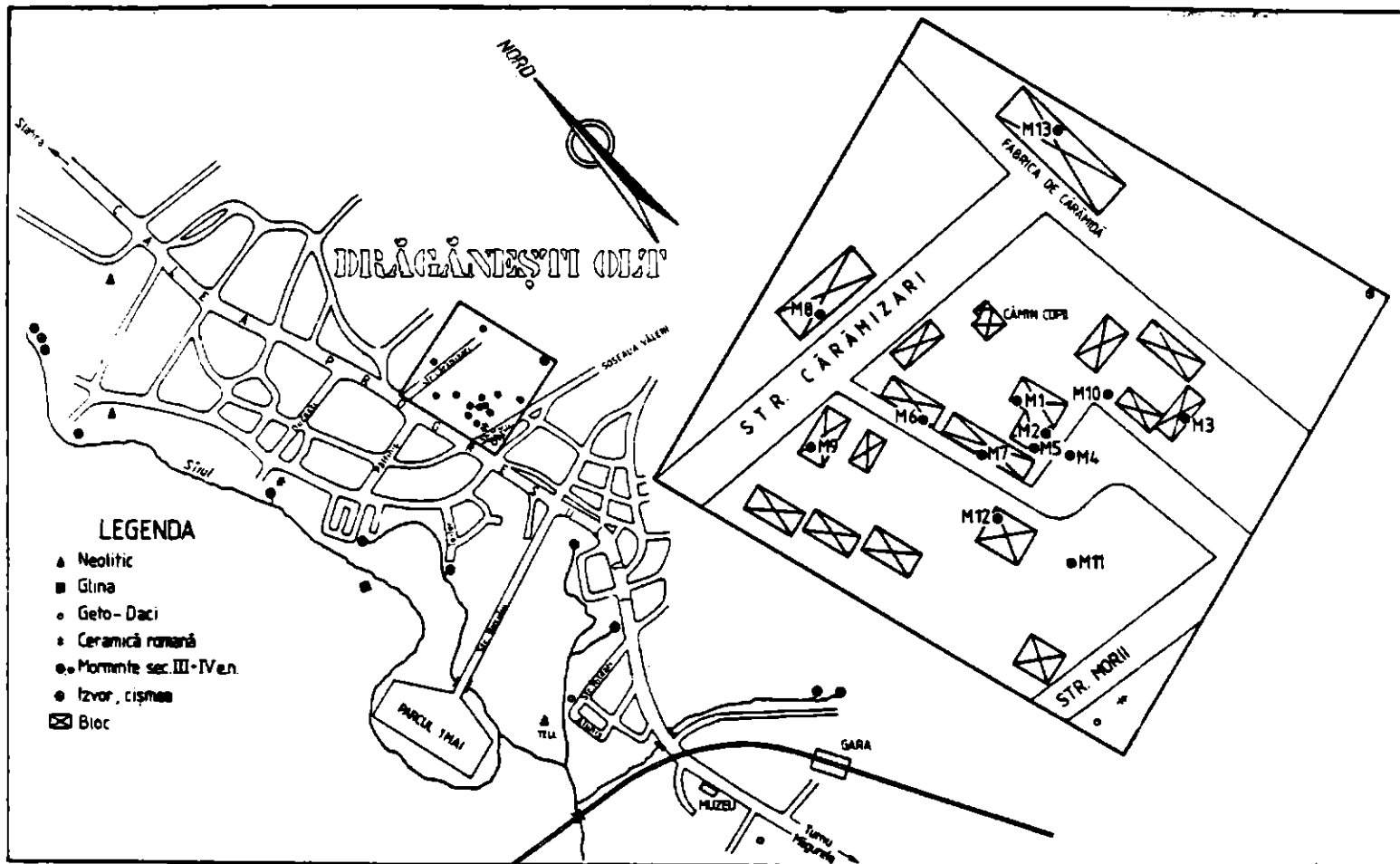


Fig. 1.- Descoperiri arheologice în raza orașului Drăgănești-Olt.

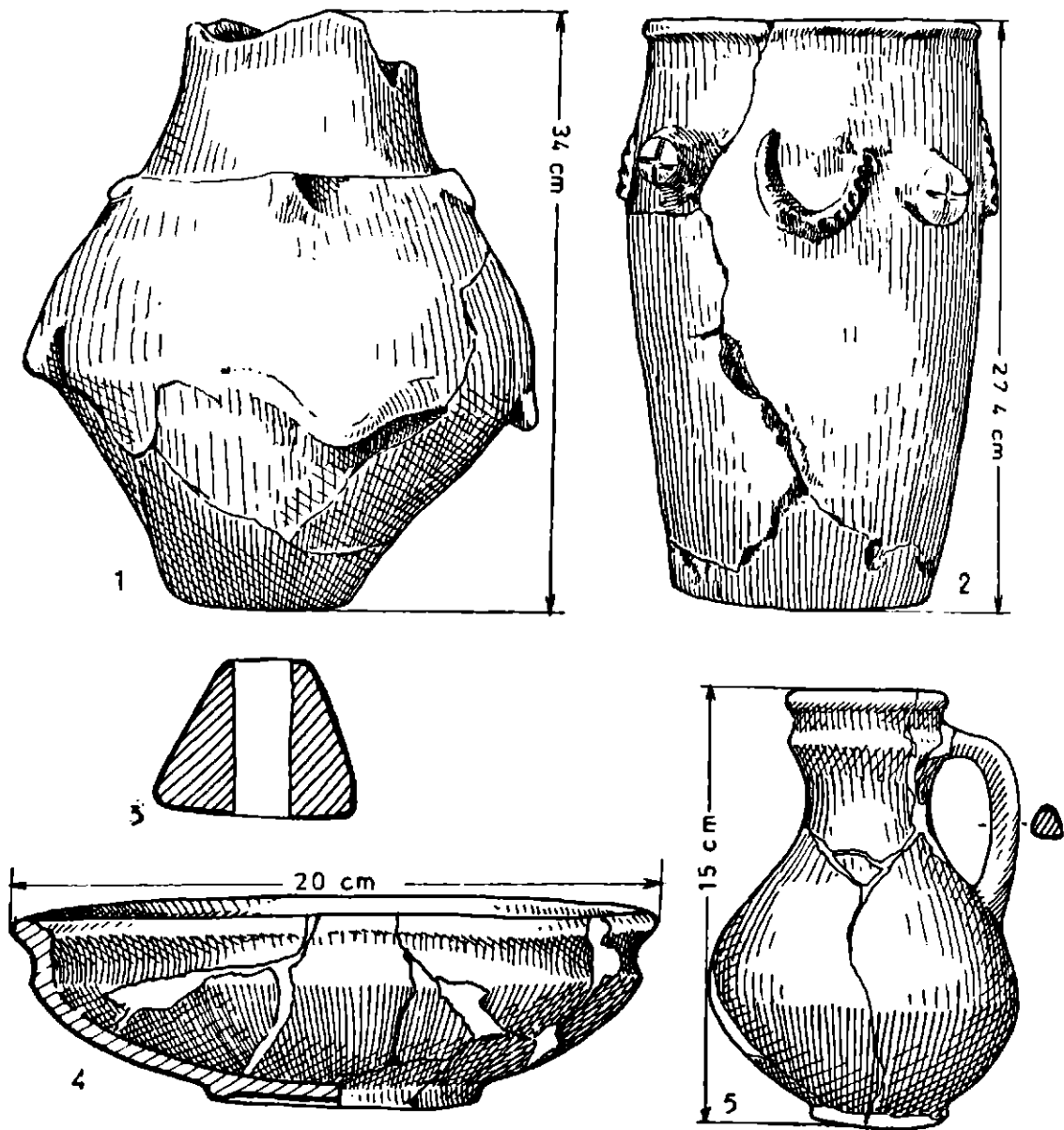


Fig.2.- 1, Urnă de tip Ferigile ; 2, vas-urnă geto-dac ; 3-5, piese ceramice descoperite în mormântul nr.1.

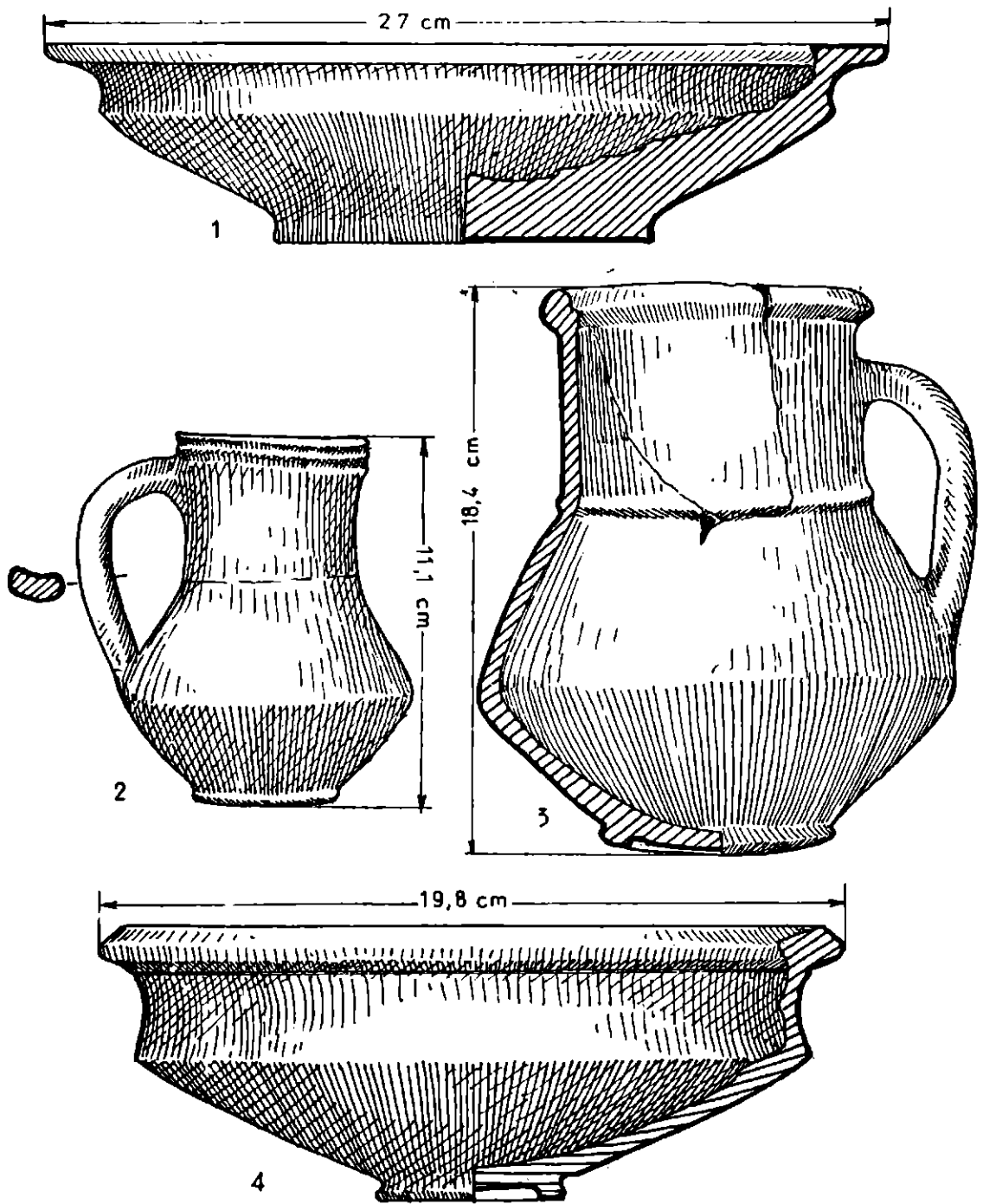


Fig.3.- Obiecte descoperite în mormintele nr.4 (1-2) și 6 (3-4).

Mormîntul nr. 7 - s-au recuperat : 1. Ulcior dintr-o pastă fină, cenușie, lucrat la roată. Buza rotunjită. Gîtul scund, cilindric. Corpul bitronconic, cu partea superioară mai puțin dezvoltată. Fundul larg, inelar. De la mijlocul gîtului pînă deasupra diametrului maxim se află o toartă lală, groasă, bilobată pe fața exterioară. \hat{I} : 24 cm ; D max : 15,6 cm (fig.4/2) ; 2. Strachină dintr-o pastă de culoare cenușie lucrată la roată. Gura largă. Buza arcuită spre exterior și teșită oblic. Umărul carenat. Corpul semisferic, prevăzut la interior cu canelurile datorate turației roții olarului. Fundul inelar. \hat{I} : 8,4 cm ; D gurii 20,2 cm (fig.4/1) ; 3. Fusaiolă bitronconică, cu partea inferioară foarte puțin dezvoltată.

Mormîntul nr. 8 - i s-a recuperat craniul, care a putut fi reînțregit. Inventarul păstrat se compune din : 1. Cană dintr-o pastă fină, cenușie, lucrată la roată. Buza rotunjită. Gîtul cilindric, fiind prevăzut sub buză cu o canelură (îngroșare a pastei) orizontală. Corpul mai curînd globular decît bitronconic. Fundul inelar, prevăzut pe picior, la bază, cu trei linii concentrice, incizate. De la mijlocul gîtului pînă deasupra diametrului maxim o toartă lală. Tot exteriorul cănii este vălurit orizontal. \hat{I} : 21,3 cm ; D max : 15,2 cm (fig.4/4) ; 2. Strachină dintr-o pastă cu mult nisip ca degresant, de culoare cenușie, lucrată la roată, dar asimetrică. Gura largă. Buza, lățită atît la exterior cît și la interior, este teșită oblic spre interior. Gîtul scund. Umărul carenat. Corpul semisferic. Fundul inelar. \hat{I} : 5,1 cm ; D gurii : 15,5 cm (fig.4/5) ; 3. Fusaiolă din lut ars (fig.4/3).

Mormîntul nr. 9 - conținea într-o groapă dreptunghiulară oasele unui individ orientat nord-sud. Mîna stîngă era întinsă pe lîngă corp, iar cea dreaptă era îndoită din cot și așezată pe abdomen. Inventarul, relativ bine păstrat, se compune din : 1. Cană păstrată fragmentar, depusă la picioare. Lucrată dintr-o pastă fină, de culoare cenușie, la roată. Gîtul înalt, cilindric. Gura și toarta s-au pierdut. Corpul bitronconic, cu partea inferioară mai dezvoltată și cu pereții arcuiți. Deasupra diametrului maxim pornește o toartă lală, bilobată. Fundul inelar. \hat{I} : 20,5 cm D max : 15,1 cm (fig.5/8) ; 2. Castron dintr-o pastă cărămizie-cenușie, lucrat cu mîna. De formă tronconică, cu buza arcuită spre exterior. Fundul profilat și drept. La exterior sînt dungi orizontale, trase cu șomoiogul. \hat{I} : 9,3 cm ; D gurii : 22,8 cm (fig.5/3) ; 3. Fusaiolă tronconică din lut ars, depusă pe partea dreaptă a corpului. Marginile bazei sînt teșite oblic atît spre exterior cît și spre interior, formînd o concavitate semisferică. Perforația transversală este relativ largă. \hat{I} : 1,8 cm ; D : 3,6 cm (fig.5/4) ; 4. Sabie-pumnal din fier așezată la dreapta craniului, puțin mai sus de umărul stîng. Limba mînerului este lungă, avînd partea superioară distrusă, iar secțiunea dreptunghiulară. Lama, cu secțiunea lenticulară, se subțiază treptat spre partea inferioară unde se termină cu un vîrf. În partea superioară, în dreptul celor două tășuri, se află cîte o gaură de nit. Se păstrează urme de lemn ce provin de la teacă. L : 33,5

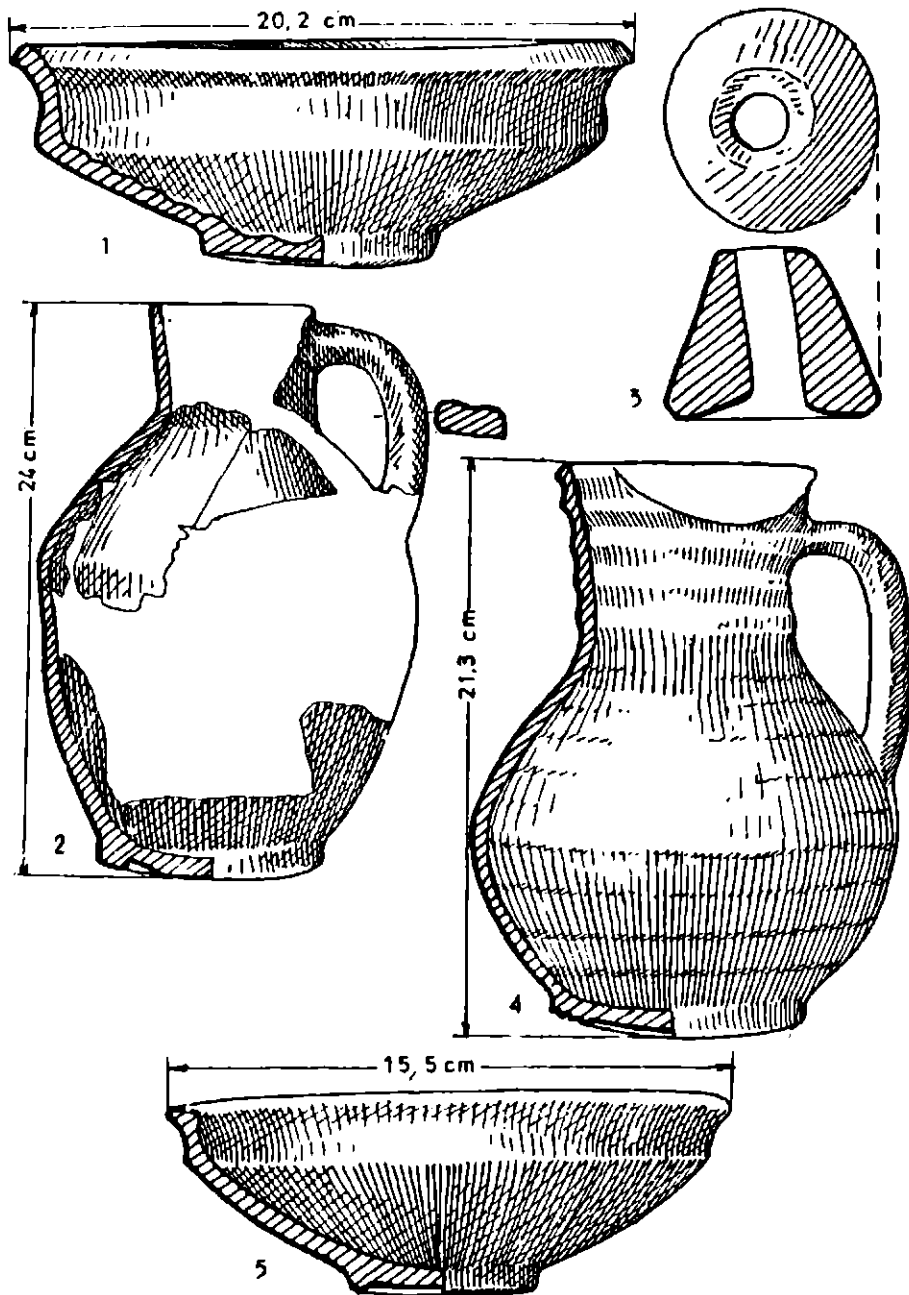


Fig.4.- Obiecte descoperite în normintele nr.7 (1-2) și 8 (3-5).

cm ; l : 4,3 cm ; gr. : 0,7 cm (fig.5/1) ; 5 Mfner tubular din fier cu urme de bronz. La cele două extremități cste o placă ovală perforată în partea inferioară. L : 6 cm ; D : 2,2 cm (fig.5/2) ; 6. Cataramă fragmentară din fier, de formă poligonală, prevăzută pe una din laturi cu o umflătură. L : 3,5 cm (fig.5/6) ; 7. Limbă de curea, din bronz, cu secțiunea triunghiulară. Partea posterioară este tăiată drept și prevăzută cu un mic orificiu pentru prindere. Vîrfurile, mai lat decît corpul, are o formă trapezoidală. L : 4 cm ; l : 0,6 cm (fig.5/7) ; 8. Pieptene fragmentar din os. Se păstrează doar o mică porțiune semicirculară din partea superioară a corpului. Se compune din trei plăci de os, cu muchia curbă, prinse cu două cuie de cupru (fig.5/5).

Mormîntul nr. 10 - s-au mai putut recupera : 1. Strachină dintr-o pastă cenușie, lucrată la roată. Gura largă. Buza îngroșată la exterior, care este rotunjit, și la interior, care este ascuțit, fiind de asemenea teșită oblic spre interior. Umărul carenat. Corpul semisferic prezintă în interior caneluri ce provin de la turația roții olarului. Fundul inelar. Î : 6,4 cm ; D gurii : 21,3 cm (fig.6/4) ; 2. Fusaiolă din lut ars, tronconică. Fragmentară (fig.6/3) ; 3-4. Două mărgele plate, rotunde, dintr-o pastă de sticlă neagră. D : 1,1 cm ; gr. : 0,5 cm (fig.6/5).

Mormîntul nr. 11 - descoperit la adîncimea de 1,80 m față de solul actual, a putut fi dezvelit cu mai multă grijă. Mîinile înhumatului erau întinse lîngă corp. Craniul puternic deformat artificial. În partea dreaptă a craniului erau depuse două vase : 1. Cană dintr-o pastă poroasă, de culoare cenușie-negricioasă, lucrată cu mîna. Gura largă, cvasi-lobată. Buza verticală, rotunjită. Corpul are pereții puțin arcuiți, cu tendință de bitronconicitate. Din buză pînă pe diametrul maxim se află o toartă puțin supraînalțată. Fundul drept. Î : 9,7 cm ; D max : 7,5 cm (fig.7/6) ; 2. Vas dintr-o pastă poroasă, de culoare cenușie, lucrat cu mîna. Gura largă, buza rotunjită, iar gîtul tronconic. Corpul globular. Î : 7 cm ; D max : 6,5 cm (fig.7/7). Alte trei vase erau depuse în dreptul picioarelor : 3. Cană dintr-o pastă fină, cenușie, lucrată la roată. Buza arcuită spre exterior și triunghiulară. Gîtul înalt, cilindric, este prevăzut sub buză cu o bandă orizontală, triunghiulară, în relief. Umărul are un prag. Corpul bitronconic. De sub buză pînă pe partea superioară a corpului se află o toartă dintr-o bandă lată, bilobată. Pe partea superioară a corpului sînt incizate linii în rețea. Sub diametrul maxim este incizată o canelură orizontală. Fundul inelar este prevăzut cu un umbo. Î : 20,4 cm ; D max : 16,2 cm (fig.7/2) ; 4. Strachină dintr-o pastă cenușie, lucrată la roată, puțin asimetrică. Gura largă, iar buza cu marginea dreaptă este răsfrîntă oblic spre exterior. Umărul este puțin carenat. Corpul semisferic, iar fundul inelar. Î : 6,8 cm ; D gurii : 23 cm (fig.7/5) ; 5. Strachină dintr-o pastă fină, cenușie, lucrată la roată. Gura largă, iar buza este îngroșată atît la exterior cît și la interior, avînd partea superioară arcuită. Umărul carenat, corpul semisferic, iar fundul

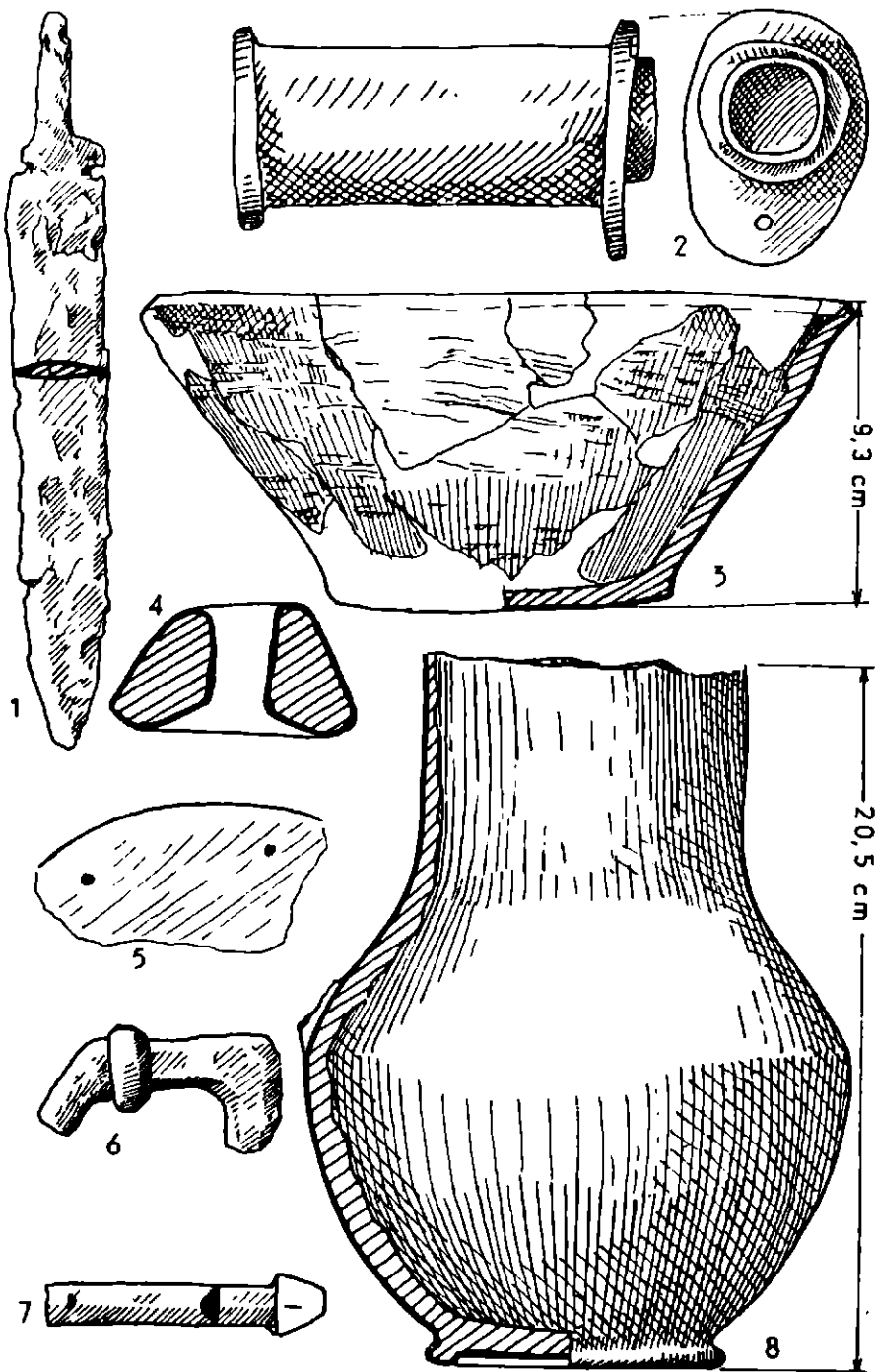


Fig.5.- Obiecte descoperite în mormântul nr.9.

inelar. \hat{I} : 4,3 cm ; D gurii : 13,5 cm (fig.7/8). În jurul gâtului era pus (6) un colier dintr-o sferă de bronz, cu ochi și cfrlig-buton pentru închidere. Inchizătoarea era spre spate. Maxilarul inferior, aflat la 4-5 cm depărtare de colier, era puternic înverzît, ceea ce înseamnă că pe colier erau înșirate lamele ornamentale din bronz. De altfel chiar în mijlocul colierului se află o subțiere a sa, care ar putea reprezenta locul de prindere al acestor lamele. D : 11,7 x 12,3 cm ; gr. : 0,2 cm (fig.7/1). Sub colier erau înșirate mai multe mărgelile : 7. Mărgea plată, cu marginile rotunjite, dintr-o pastă de sticlă verde smaragd, supra-arsă, cu zone sidefii. Perforată transversal. \hat{I} : 1,3 cm ; D : 2,8 cm (fig.7/10) ; 8. Mărgea mică, discoidal-bitronconică, din pastă de sticlă maronie. \hat{I} : 0,5 cm ; D : 1,3 x 1 cm (fig.7/14) ; 9-10. Două mărgelile mici, plate, din pastă de sticlă maronie. \hat{I} : 0,5 cm ; D : 1,1 cm (fig.7/12-13) ; 11. Mărgea mică, tubulară, cu caneluri verticale, din pastă de sticlă albastră. \hat{I} : 0,9 cm ; D : 1 cm (fig.7/16) ; 12. Mărgea în formă de butolaș asimetric, din pastă de sticlă colorată. Părțile superioară și inferioară sînt de culoare neagră și au marginile dinspre interior vălurite. În centru este o bandă galbenă în zig-zag, cuprinzînd în interior o linie neagră, de asemenea în zig-zag. Deasupra și dedesubtul acestei bande se află câte un registru roșu, în cel inferior aflîndu-se trasată și o linie neagră în zig-zag. \hat{I} : 2,1 cm ; D : 2,3 cm (fig.7/11) ; 13. Mărgea plată, cu marginile rotunjite, din chinlimbar. D : 1,9 cm ; gr. : 0,9 cm (fig.7/9) ; 14. Mărgea mică, sferică, din lut ars. D : 1,2 cm ; gr. : 0,9 cm (fig.7/15) ; 15-20. Șase mărgelile din lut fin, cenușiu, slab ars, de formă bitronconică. Imediat după descoperire s-au sfărîmat ; 21. Fibulă descoperită în zona superioară a brațului drept. Din bronz, cu piciorul întors pe dedesubt. Resortul, terminat prin două proeminente ușor fațetate, este prevăzut cu o coardă situată între arc și picior. Corpul arcuit are o nervură mediană. Piciorul este înfășurat de două ori pe arc. L : 4,5 cm (fig.7/4) ; 22. Fibulă situată pe mijlocul claviculei stîngi. Identică cu cea anterioară, are însă piciorul înfășurat de patru ori pe arc. L : 5,4 cm (fig.7/3).

Mormîntul nr. 12 - a fost descoperit, înainte de începerea construirii blocurilor, cu totul întîmplător. Din inventarul lui se mai păstrează (1) o cană fragmentară (lipsește partea superioară a gâtului cu gura și o porțiune din toartă). Lucrată dintr-o pastă fină, de culoare cenușie, la roată. Gâtul este aproape cilindric, iar corpul bitronconic cu jumătatea superioară puțin mai dezvoltată. Deasupra diametrului maxim se află o toartă lată, bilobată. Fundul inelar. În interior se văd canelurile datorate turației roții olarului. Pe partea inferioară a corpului, la exterior, se văd vagi caneluri verticale, late. \hat{I} : 13,2 cm ; D max : 14 cm (fig.6/1) ; 2. Din acest mormînt mai făcea parte un castron relativ mare, care a dispărut însă între timp.

Mormîntul nr. 13 - situat mai izolat, la circa 150 m nord-est de mormîntul nr.1. Din declarațiile descoperitorilor se pare că a avut

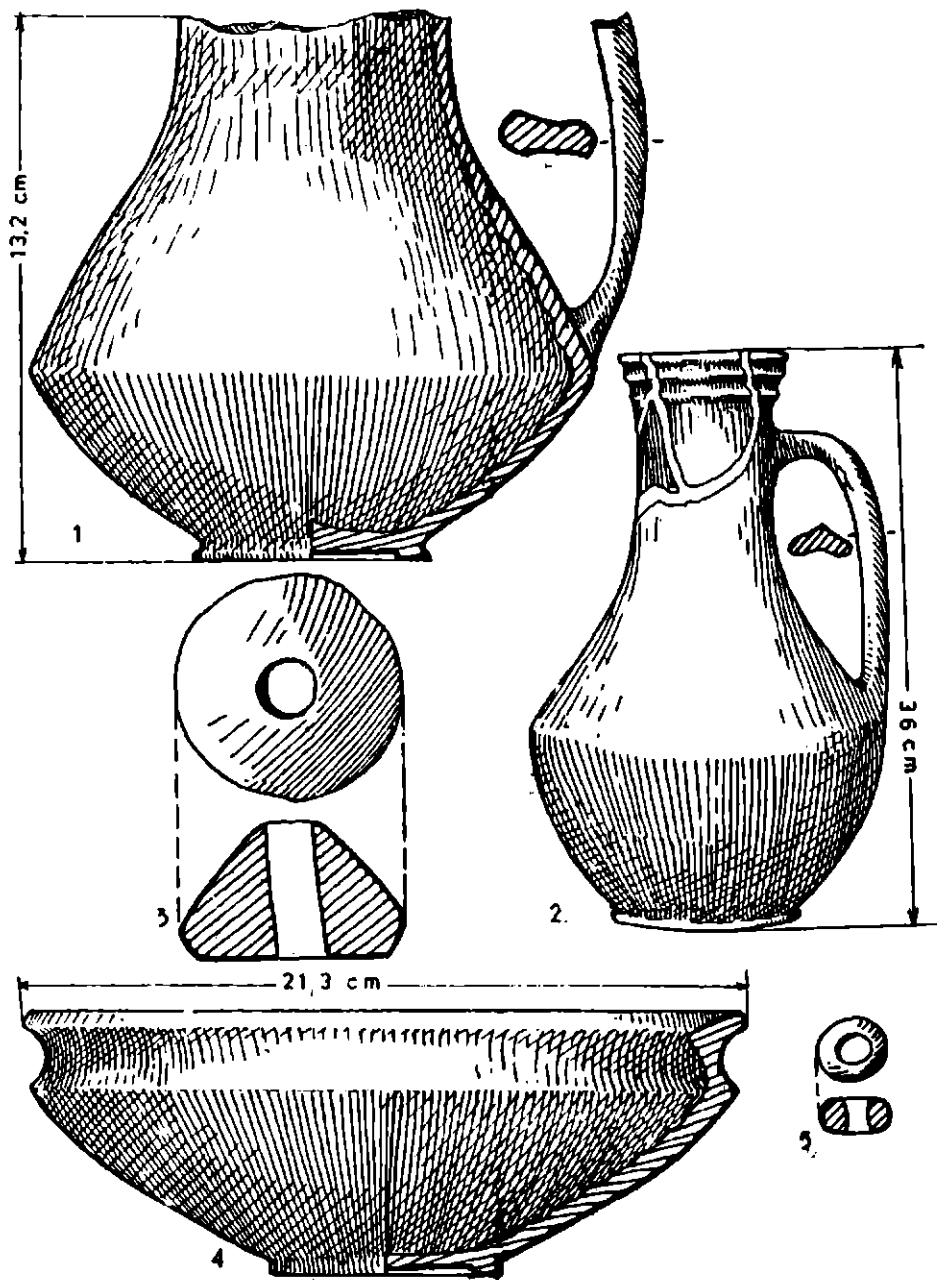


Fig.6.- Obiecte descoperite în mormintele nr.10 (3-5), 12 (1) și 13 (2).

un inventar bogat : două castroane, zăbale din fier și aplice din bronz (?), o oglindă de bronz cu mfer¹. La Muzeul din Drăgănești Olt se mai păstrează deas o cană dintr-o pastă fină, cenușie, lucrată la roată. Gîtul este înalt și cilindric. Pe buză și sub ea sînt trei canale orizontale, în relief. Corpul este bitronconic, iar fundul puțin inelar. De la mijlocul gîtului pînă deasupra diametrului maxim se află o toartă lată, triunghiulară, bilobată. Î : 36 cm (fig.6/2).

După prezentarea tuturor mormintelor descoperite și mai ales a inventarului lor, se pune problema încadrării cronologice și etnice. În privința materialului ceramic, indiferent că este lucrat cu mfer sau la roată, el este specific culturii Sîntana de Mureș și se datează în a doua jumătate a sec. al III-lea și pe parcursul sec. al IV-lea e.n.².

Pentru celelalte obiecte situația este însă puțin mai complicată. Astfel sabia-pumnal din M 9 este o armă ce se întîlnește cu predilecție în mormintele sarmatice din a doua jumătate a sec. al II-lea și din sec. al III-lea e.n. Descoperirea ei însă în asociere cu o limbă de curcă cu vîrf trapezoidal, precum și cu un fragment de pieptene de os, piese ce se datează în special în sec. al IV-lea e.n., ne îndeamnă a data respectivul mormînt la sfîrșitul sec. al III-lea sau eventual în prima jumătate a sec. al IV-lea e.n.

O situație aparte o constituie cele două fibule descoperite în M 11, care, deși fac parte din varianta dacică a fibulei cu piciorul întors pe dedesubt, variantă ce este încadrată spre sfîrșitul sec. al III-lea e.n.³, circulă și în tot cursul sec. al IV-lea e.n.⁴. În plus, asocierea lor cu colierul prevăzut cu ochi și cîrlig pentru prindere, piesă ce se datează eu predilecție în sec. al V-lea e.n.⁵, este deosebit de importantă. Coliere și cercei asemănători ca înfățișare s-au descoperit în mormintele sarmatice, datînd însă din prima jumătate a sec. al IV-lea e.n., de la Piatra Frecăței⁶ și Căscioarele⁷. Pe baza acestor analogii datăm și noi M 11 de la Drăgănești Olt în sec. al IV-lea e.n., eventual de pe la mijlocul lui. Iar în privința apartenenței lui etnice, ținînd seama și de deformarea artificială a craniului, el nu poate aparține decît unui sarmat.

Din cele spuse mai sus reiese că doar mormintele 9 și 11 pot fi atribuite cu certitudine unei populații sarmate. Pentru mormintele 1, 4, 6-8, 10, 12 și 13, din care ni s-a păstrat doar un inventar ceramic, nu se poate stabili cu precizie dacă aparțin sarmaților sau unei alte populații - daco-romani ori goți. Cît privește mormintele 2, 3 și 5 este imposibil de a ne pronunța. Oricum însă și ele aparțin aceluiași orizont cronologic.

Iar din acest ultim punct de vedere prezenta necropolă reprezintă prima descoperire de acest fel dintre cele două limesuri - alutan și transalutan -, precum și dintre cele două "brazde ale lui Novac" - de nord și de sud. Ei i se poate adăuga mica așezare recent descoperită pe valea Călmățuiului, în raza comunei Titulești⁸, precum

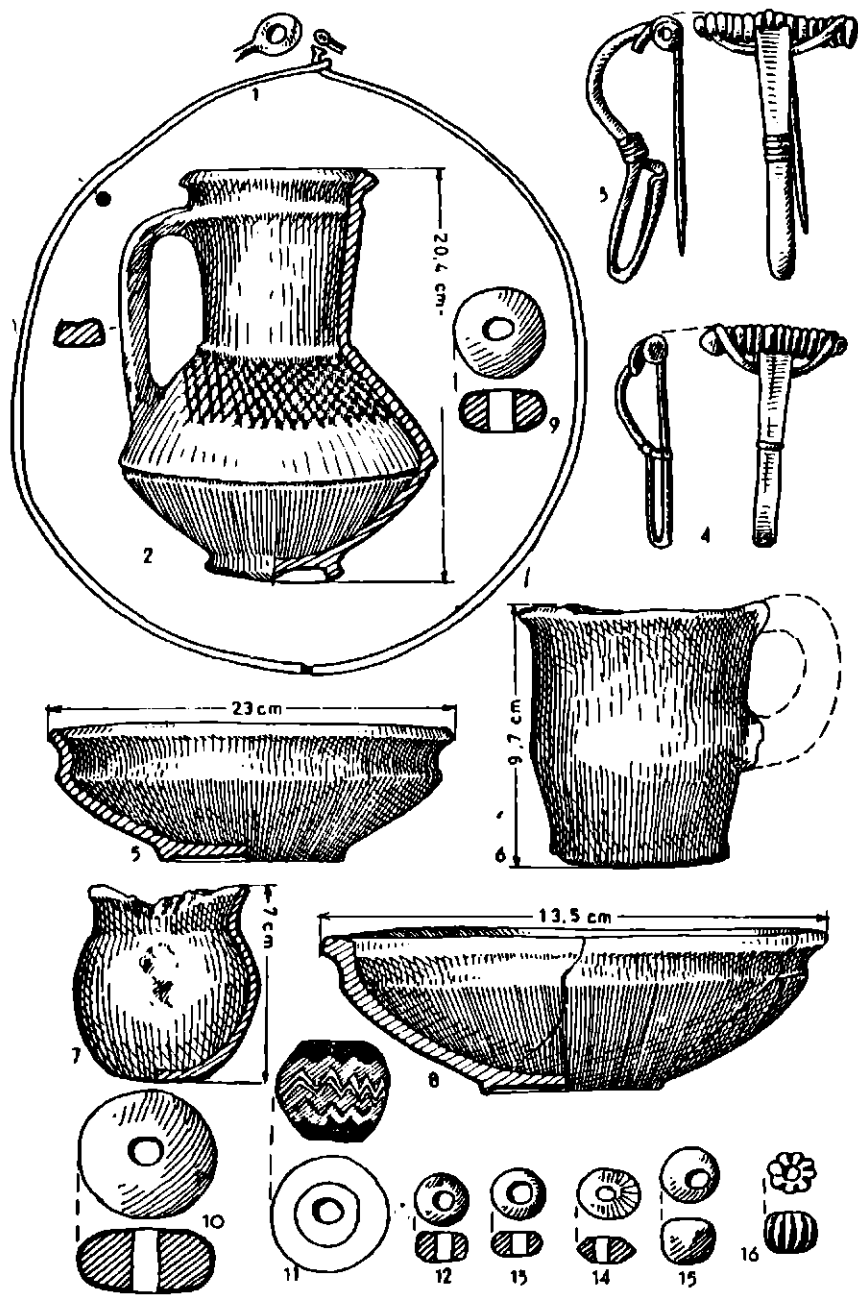


Fig.7.- Obiecte descoperite în mormntul nr.11.

și tezaurul monetar terminat cu monete de la Valens (365/366 e.n.), descoperit mai de mult la Viespești⁹.

După cum se știe, după căderea limesului transalutan la mijlocul sec. al III-lea e.n., în zona de vest a Munteniei pătrund diferite populații¹⁰. Mormântul sarmato-alan de la Vitănești¹¹, de la sfârșitul sec. al III-lea e.n., precum și recent descoperitele morminte nr. 9 și 11 de la Drăgănești-Olt vin să probeze această acțiune. Dar ținând seama de caracterul unitar, din punct de vedere al culturii materiale, al necropolei de la Drăgănești-Olt o atribuim populației eterogene - formată din daco-romani, sarmați și goți - purtătoare a culturii Sântana de Mureș.

Pentru moment este încă destul de dificil de a stabili natura relațiilor dintre cei ce se înmormântau în necropola de la Drăgănești-Olt și autoritatea romană din sudul Dunării. N-ar fi exclus însă ca armele aflate în morminte să fie o dovadă a viețuirii, și pe aceste locuri, a unor limitanei ce încheiaseră în 332 e.n. un tratat cu Constantin cel Mare¹².

N O T E

- 1 O parte din piese se pare că au ajuns la Iași.
- 2 B. Mitrea și C. Preda, Necropole din sec. al IV-lea e.n. în Muntenia, București, 1966, p. 131-137.
- 3 Gh. Diaconu, "Dacia", N.S., XV, 1971, p. 249, pl. VII/6-8; S. Dolinescu-Ferche, Dulceanca ..., București, 1974, p. 115.
- 4 C. Isăcescu și B. Ionescu, Muzeul național, III, București, 1976, p. 181-190.
- 5 R. Harhoiu în Al. Odobescu, Opere, IV, Tezaurul de la Pietroasa, București, 1976, p. 1017.
- 6 A. Petre, Materiale și cercetări arheologice, VIII, București, 1962, p. 571-572, fig. 8/2.
- 7 S. Morintz, "Dacia", N.S., IV, 1960, p. 553.
- 8 G. Trohani și T. Zorzoliu, Cercetări arheologice, V, Muzeul Național de Istorie, București, 1982, p. 70, punctul 3/c.
- 9 C. Stirbu, Muzeul național, III, București, 1976, p. 193-200.
- 10 O. Toropu, Romanitatea târzie ..., Craiova, 1976, p. 112-113.
- 11 V. Leahu și G. Trohani, Cercetări arheologice, III, București, 1979, p. 134-139.
- 12 O. Toropu, op. cit., p. 114.

UNE NÉCROPOLE DU IV^e SIÈCLE DE N.È. DÉCOUVERTE À DRĂGĂNEȘTI-OLT

Résumé

Les récentes recherches archéologiques effectuées aux alentours

de la ville de Drăgănești-Olt ont fait ressortir plusieurs traces anciennes : un tell et deux établissements néolithiques appartenant à la civilisation de Gumelnița, un établissement du type Glina du commencement de l'âge du bronze, une sépulture du type Ferigile (premier âge du fer), ainsi que des fragments céramiques gëto-daces et romains.

Mais dans la présente étude on insiste sur les 13 sépultures de la fin du III^e et du IV^e siècle de n.è. A base des pièces d'inventaire on a pu établir que les tombes no.9 et 11 appartiennent à des Sarmates. Pour les tombes 1,4,6-8,10,12 et 13, qui contiennent seulement des pièces céramiques on ne peut pas établir avec précision si elles appartiennent aux Sarmates ou à une autre population daco-romaine ou des Gothes. La même situation se pose pour les tombes 2,3 et 5 d'où on n'a pu récupérer aucun objet.

On sait qu'après la chute du limes transalutain au milieu du III^e siècle, dans la zone occidentale de la Valachie arrivent différentes populations. Mais d'après le caractère unitaire, du point de vue de la culture matérielle de la nécropole de Drăgănești-Olt, nous pouvons l'attribuer à la population hétérogène - formée de Daco-Romains, Sarmates et Gothes - appartenant à la civilisation de Sântana de Mureș.

Pour le moment il est encore assez difficile d'établir la nature des relations entre ceux qui sont enterrés dans la nécropole de Drăgănești-Olt et l'autorité romaine du sud du Danube. Et il ne serait pas exclu qu'il s'agisse de quelques limitanei qui avaient conclu, en 332, un traité avec l'empereur Constantin le Grand.

LÉGENDE DES FIGURES

Fig.1.- Les découvertes archéologiques de Drăgănești-Olt.

Fig.2.- 1, Urne du type Ferigile ; 2, vase-urne gëto-dace ; 3-5, pièces céramiques découvertes dans la tombe no.1.

Fig.3.- Objets découverts dans les tombes nos.4 (1-2) et 6 (3-4).

Fig.4.- Objets découverts dans les tombes nos.7 (1-2) et 8 (3-5).

Fig.5.- Objets découverts dans la tombe no.9.

Fig.6.- Objets découverts dans les tombes nos.10 (3-5), 12(1) et 13 (2).

Fig.7.- Objets découverts dans la tombe no.11.

VECHI ETAPE DE LOCUIRE MEDIEVALĂ ÎN ZONA ANSAMBLULUI STELEA DIN TÎRGOVIȘTE

de GHEORGHE I. CANTACUZINO

Unul dintre cele mai reprezentative ansambluri arhitecturale medievale din Tîrgoviște, Stelea, a constituit obiectul unor cercetări arheologice desfășurate între anii 1969-1973 și 1980-1982¹. Ele au furnizat numeroase date privind evoluția acestui ansamblu și - ceea ce prezintă un deosebit interes - au permis descoperirea unor urme de locuire medievală despre care nu existau alte informații. În afara vestigiilor ctitoriei lui Stelea spătarul din ultimele decenii ale sec. al XVI-lea², au fost descoperite, încă din 1970, resturi ale unor construcții anterioare, databile la sfârșitul sec. al XV-lea și începutul sec. al XVI-lea³. Reluarea cercetărilor în 1980-1982 a dus la completarea datelor privind aceste construcții. Ultimele cercetări au avut ca rezultat și descoperirea celor mai vechi urme de locuire medievală din această zonă, datînd de la sfârșitul sec. al XIV-lea⁴.

Acestei prime etape de locuire, bine precizată stratigrafic, îi aparțin urmele unor locuințe semiîngropate, din care trei au fost scoase parțial la iveală de săpăturile din 1981 și una în 1982. Gropile locuințelor, care au un plan rectangular, sînt adîncite pînă la 0,40-0,60 m de la partea superioară a unui strat subțire suprapus humusului și solului viu. În cazul uneia din locuințe (L.1 descoperită în S.XXI/1981) s-a putut constata existența, la marginea gropii, a urmelor unor pari cu grosimea de 0,08-0,12 m, la o distanță de circa 0,50 m unul de altul. Materialul ceramic descoperit în locuințe sau în gropile menajere din apropiere, caracteristic pentru sfârșitul sec. al XIV-lea și începutul sec. al XV-lea, fragmente de borcane cu buza profilată în formă de streășină, de oale cu buza dreaptă, de căni cu gura trilobată și picior înalt, de capace conice sau fragmentele de străchini și farfurii smălțuite, decorate prin sgraffito⁵, se adaugă unei monede de la Mircea cel Bătrîn descoperită în nivelul corespunzător în 1980⁶.

Primei etape de viață, cu urme de locuințe modeste, îi urmează o a doua, caracterizată prin prezența unor construcții de zid. Este vorba de două beciuri situate în partea de nord-est a ansamblului și de o clădire de mari dimensiuni aflată în partea sa de nord-vest⁷.

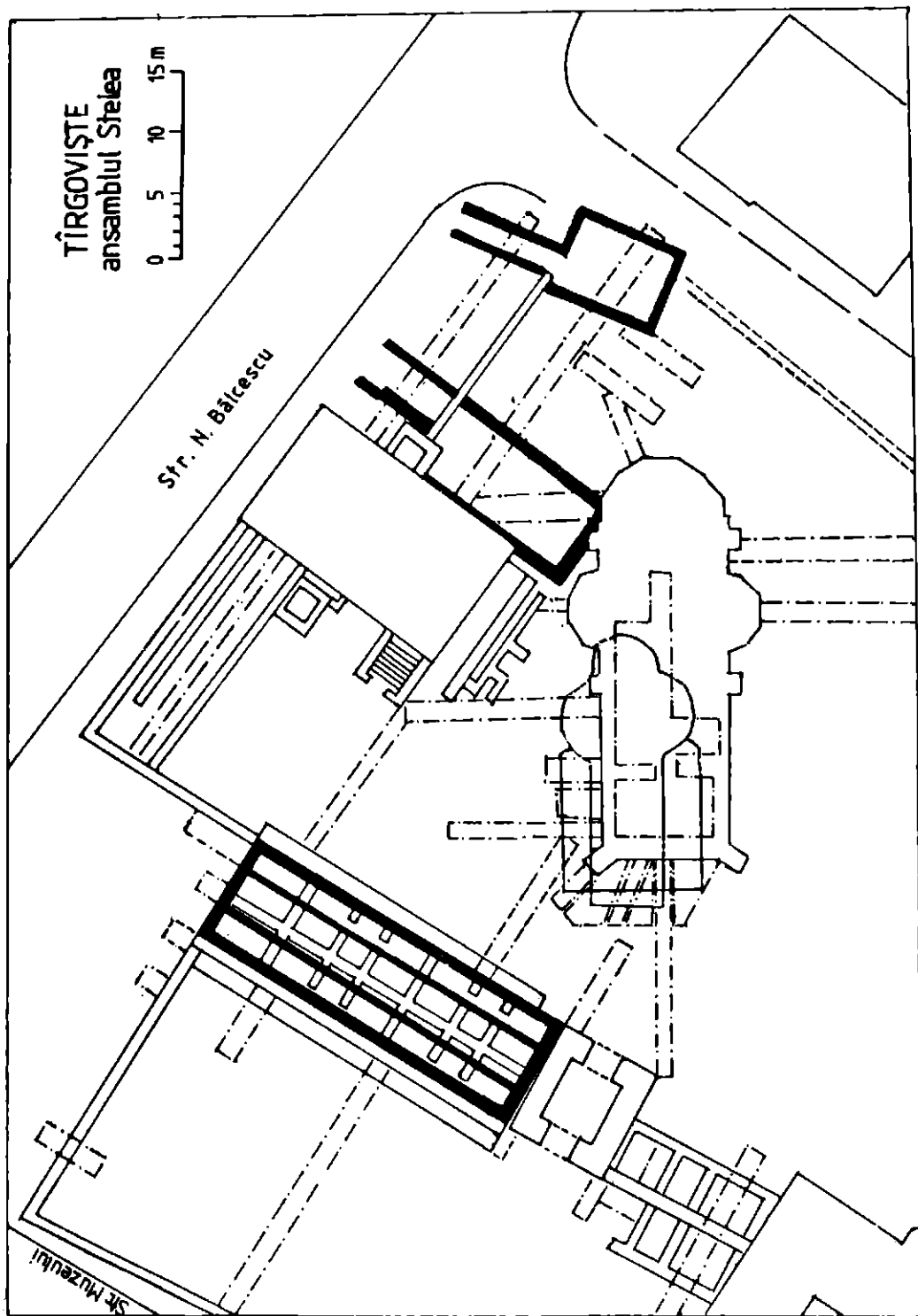
Pivnițele, în a căror dispunere se observă o relativă simetrie, sînt situate la 11-12 m una de alta. Dimensiunile lor sînt destul de mari. Beciul dinspre vest are o lungime de peste 15 m, lățimea de 6 m, iar adîncimea atinge 3,40 m față de partea superioară păstrată. El era des-

părțit în două printr-un arc de cărămidă având pornirea la circa 1,35 m deasupra nivelului de călcare din interior, constituit dintr-un pat de pietriș amestecat cu nisip și resturi de mortar. Pereții, greși de circa 1 m, erau construiți din bolovani legați cu mortar, consolidați cu bfr-ne dispuse orizontal, ale căror goluri, acoperite cu bucăți de cărămidă, se disting la 1,15 m deasupra nivelului de călcare și cu circa 1 m mai sus. Accesul era asigurat dinspre nord printr-un gfrlici lung de aproape 7 m, acoperit cu o boltă semicilindrică de cărămidă. Cel de al doilea beci, cu lățimea apropiată de a celuiilalt, are o lungime mai redusă - 8,70 m în interior -, iar spre nord un gfrlici cu boltă de cărămidă, lung de aproape 9 m și lat de 2 m. Pereții din bolovani legați cu mortar sînt mai subțiri, de circa 0,60 m.

Între cele două beciuri relativ apropiate există deosebiri în privința dimensiunilor, a grosimii zidurilor și a altor amănunte. Orientarea lor este puțin diferită. Cele două pivnițe trebuie să fi aparținut unor clădiri distincte sau să fi avut o existență separată. Săpăturile nu au dus la descoperirea urmelor vreunei clădiri mai mari careia să-i fi putut aparține ambele beciuri.

Contemporană în linii mari cu pivnițele descrise este o clădire care se afla cu circa 30 m mai la vest, clădire la sud de care avea să fie ridicată în ultimele decenii ale sec.al XVI-lea turnul clopotniță. Lungimea ei trece de 29 m, lățimea atingînd 8,80 m. Fundațiile din piatră și mortar sînt adînci de circa 0,70 m. Zidurile sînt construite din piatră de rfu și cărămidă, asizele de bolovani alternînd cu cîte o asiză de cărămidă. În unele părți, în colțul de sud-est de exemplu, se observă o zidărie în casete, în care cărănzile dintre asize sînt dispuse puțin oblic. Grosimea zidurilor exterioare este de circa 0,80 m, iar a celor interioare de circa 0,60 m. În privința compartimentării clădirii trebuie remarcată existența a două ziduri dispuse longitudinal, paralel cu zidurile exterioare, la circa 1,40 m de acestea.

Observațiile stratigrafice și materialele arheologice descoperite indică pentru aceste construcții de zid o datare la sffrșitul sec.al XV-lea sau la începutul sec.al XVI-lea. Cercetările efectuate au putut preciza raportul între construcțiile menționate și vestigiile anterioare, precum și între ele și clădirile ridicate ulterior. Colțul sud-vestic al beciului dinspre est taie o locuință semifngropată (L.1 din S.XXI/1981), datată la sffrșitul sec.al XIV-lea, și depunerile imediat ulterioare dezafectării acesteia. Clădirea din partea de vest apare la rîndul ei, prin poziția stratigrafică a nivelului de construcție, oa ulterioară unei locuințe cu materiale de la sffrșitul sec.al XIV-lea - începutul sec. al XV-lea (L.2 din S.XXIII/1981). Pe de altă parte, este concludent raportul stratigrafic care s-a putut preciza între această clădire și edificiile datînd din ultima parte a sec.al XVI-lea. Între nivelurile de construcție corespunzătoare celor două etape se interpun depuneri aparținînd unui nivel distinct de incuire și straturi de nivelare. Fundația turnului clopotniță ridicat în ultimele decenii ale sec.al XVI-lea se su-



Prăpune parțial fundației clădirii aflate la nord, zidăria turnului fiind alipită zidului dinspre sud al acesteia: acest zid se mai păstrează încă în mare parte⁸. Același raport de anterioritate este vădit și față de pridvorul lărgit al vechii ctitorii a spătarului Stelea (situație precizată în S.XXIII/1981).

Existența pivnițelor și a clădirii de la nord de turn s-a încheiat către mijlocul sec.al XVII-lea, ca rezultat al transformărilor aduse ansamblului arhitectural prin inițiativa ctitoricească a lui Vasile Lupu. Cele două beciuri au fost dezafectate, deasupra zidăriei pivniței dinspre vest ridicându-se parțial latura estică a casei egumenești, precum și latura nordică a absidei altarului bisericii construite în 1645. În ceea ce privește clădirea de la nord de turn, ea a fost demolată; excepțind peretele exterior de lângă turn, celelalte ziduri s-au mai păstrat până la o înălțime de 0,50-0,70 m. Deasupra ei a fost ridicat un corp de chilii. Zidul exterior dinspre est al acestora se suprapune celui vechi, iar cel dinspre vest depășește cu circa 0,70-0,80 m spre exterior limita construcției anterioare.

Descoperirea celor trei construcții, necunoscute din mențiunile izvoarelor scrise, anterioare ctitoriei spătarului Stelea și celei a lui Vasile Lupu, ridică problema semnificației lor. Datele documentare nu indică existența vreunui lăcaș de cult care să fi precedat pe acel loc mănăstirea lui Stelea spătarul. Primul document care o menționează pe aceasta din urmă, fără a-i specifica numele, este hrisovul din 7 martie 1582 prin care Mihnea voievod întărește între alte danii făcute de Stelea spătarul mănăstirii Iviri din București jumătate din satul Măgurele, precizând că "cealaltă jumătate să o stăpânească mănăstirea din Tîrgoviște numită ..."⁹. În 1614, la 4 martie, "mănăstirii din Tîrgoviște ce se cheamă a Stelii spătarul" i se întărește o grădină cumpărată de acesta în zilele Mihnei voievod¹⁰. Din alăturarea acestor două mențiuni reiese că mănăstirea din Tîrgoviște căreia Stelea îi făcea danii în 1582 era ctitoria sa, ridicată cu puțin înaintea acestei date, aceeași mănăstire care în hrisovul din 1614 avea să fie cunoscută sub numele ctitorului ei. Nu există nici dovezi arheologice despre existența vreunui edificiu de cult anterior, deși săpăturile din zona lăcașurilor din sec.al XVI-lea și al XVII-lea au fost destul de extinse. Este puțin probabil ca o altă biserică să se fi aflat în suprafața rămasă necercetată la sud-vest, pe un amplasament diferit decât al celor cunoscute.

De aceea considerăm îndreptățită atribuirea unui caracter laic, civil, clădirilor ridicate la pragul dintre sec.al XV-lea și al XVI-lea. Un argument în plus în sprijinul acestei păreri îl constituie amplasarea celor două pivnițe, având intrarea spre vechea Uliță Mare și fiind orientate aproximativ perpendicular față de traseul acesteia. De altfel, din dispunerea clădirilor în această zonă iese în evidență faptul că cele trei construcții de care ne ocupăm erau orientate, în funcție de trama stradală existentă, către principala arteră de circulație a orașului, fiind ulterior înglobate într-un ansamblu al cărui element central avea d

poziție diferită. Desigur că dimensiunile și unele particularități ale compartimentării interioare pun unele semne de întrebare în privința destinației clădirii dinspre vest¹¹. Nu trebuie exclusă eventualitatea unor rosturi legate de negoț. Se poate presupune că cele trei construcții vor fi ajuns în stăpânirea lui Stelea spătarul, fiind integrate apoi așezământului monastic nou întemeiat de acesta.

Vestigiile de locuire medievală descoperite în aria ansamblului Stelea prezintă un interes aparte. A putut fi documentată în acest perimetru existența la sfârșitul sec.al XIV-lea a unei intense locuiri, de aspect modest, indicând că în perioada respectivă nu se conturaseră încă, în această zonă, caracteristicile urbane care începeau să fie vădite câteva decenii mai târziu¹². Aceste trăsături aveau să fie pregnante după alte câteva decenii, la pragul dintre sec.al XV-lea și al XVI-lea, când pe o suprafață relativ restrânsă se ridicau trei construcții de zid. Existența unor astfel de clădiri dintr-o zonă relativ depărtată de Curtea domnească dovedește dezvoltarea la care ajunsesse Târgoviștea în perioada respectivă. Noile mărturii se adaugă astfel celor care permit o mai bună cunoaștere a începuturilor și evoluției vechiului oraș de scaun.

NOTE

- 1 Cercetările arheologice de la ansamblul Stelea au fost începute în 1969 de Gabriel Mihăescu și arh. Cristian Moiescu, continuate în 1970-1973 de Gh.I. Cantacuzino - în 1970 în colaborare cu G. Mihăescu - și în 1980-1982 de Gh.I. Cantacuzino, P. Diaconescu și G. Mihăescu. Cercetările de arhitectură la clădirea din partea de nord-vest a ansamblului au fost efectuate în 1981-1982 de arh. Cornel Ionescu.
- 2 Gh.I. Cantacuzino, "Revista muzeelor și monumentelor", seria Monumente istorice și de artă, an. XLIII, nr.1, 1974, p.39-42.
- 3 Gh.I. Cantacuzino, G. Mihăescu, C. Moiescu, Studia Valachica, II, Târgoviște, 1970, p.173-178.
- 4 Gh.I. Cantacuzino, P. Diaconescu, G. Mihăescu, Cercetări arheologice în zona centrală a orașului Târgoviște (ansamblul Stelea), comunicare la "A XVI-a sesiune anuală de rapoarte privind rezultatele cercetărilor arheologice din anul 1981", Vaslui, 25-28 martie 1982.
- 5 Ibidem.
- 6 Gh.I. Cantacuzino, P. Diaconescu, G. Mihăescu, Cercetări arheologice în zona centrală a orașului Târgoviște, comunicare la "A XV-a sesiune anuală de rapoarte privind rezultatele cercetărilor arheologice din anul 1980", Brașov, 26-28 martie 1981.
- 7 Pivnița dinspre vest a fost cercetată în 1970 și 1971, iar cea din-

- spre est în 1971, 1980 și 1981, când i s-a precizat planul. Colțul clădirii din partea de nord-vest a ansamblului a fost descoperit în 1970, construcția fiind cercetată în 1981 și 1982.
- 8 Situația zidului de pe această latură a fost observată prima oară de art.C.Ionescu cu ocazia cercetărilor de arhitectură.
 - 9 DIR, B, Țara Românească, veac.XVI, vol.V, p.50-51.
 - 10 DIR, B, Țara Românească, veac.XVII, vol.II, p.257-258.
 - 11 S-a presupus, de arh.C.Ionescu, că ar putea fi vorba de un edificiu de caracter public (Recente cercetări la ansamblul Stelea din Tîrgoviște. Probleme de arhitectură, comunicare la colecțiul "Monumente de arhitectură în contextul activității de ocrotire și valorificare a patrimoniului cultural național", Cîmpulung-C.de Argeș, 11-14 decembrie 1981.
 - 12 Vezi nota 6.

LES ANCIENNES ÉTAPES DE L'HABITAT MÉDIÉVAL DANS LA ZONE DE L'ENSEMBLE STELEA DE TÎRGOVIȘTE

Résumé

Les recherches archéologiques effectuées en 1969-1973 et 1980-1982 dans l'ensemble architectural Stelea de Tîrgoviște ont mis à jour des vestiges antérieurs à ceux, déjà connus, datant de la fin du XVI^e et du XVII^e siècle. Il s'agit de plusieurs huttes à demi enfouies dans le sol, datant de la fin du XIV^e siècle, et de trois constructions en pierre et briques de la fin du XV^e - début du XVI^e siècle. On y a découvert deux caves situées approximativement à 11 m l'une de l'autre, la première de 15 x 6 m, compartimentée par un arc, la deuxième d'environ 8 x 6 m, toutes les deux avec l'entrée vers la rue située au nord. A 30 m vers l'ouest se trouvait une grande construction rectangulaire, dont la longueur dépasse 29 m, d'une largeur de près de 9 m. On peut considérer les trois bâtisses des constructions civiles, qui ont été intégrées au dernier quart du XVI^e siècle dans l'ensemble du monastère fondé par le spathaire Stelea, et qui ont été désaffectées vers 1645, à l'occasion des travaux initiés par le prince de la Moldavie, Vasile Lupu. Les fouilles archéologiques permettent ainsi de mieux connaître certains aspects du développement de la ville de Tîrgoviște.

CERCETĂRI ARHEOLOGICE LA OBIECTIVUL "LA CHILII", COM. VĂRĂDIA, JUD. CARAȘ SEVERIN

de LUMINIȚA MUNTEANU

Așezată la extremitatea sudică a județului Caraș Severin, lângă rful Caraș și la o depărtare de circa 20 Km de Oravița, comuna Vărădia este cunoscută în literatura de specialitate datorită castrului roman identificat de Vasile Pârvan cu Arcidava. Documentar, satul apare menționat abia în 1390¹.

Informații documentare referitoare la mănăstirea Vărădia, cunoscută și sub toponimicul "La Chilii", sînt sparadice și tîrzii. Singurul document, și acesta recent descoperit în arhiva Academiei de Știință și Artă din Sremski Karlovitz, respectiv o conscripție din 1797, la fila "Protopopiatul Vărădia" se amintește că pe "teritoriul Vărădiei, pe colina careia i se zice vechea Colină a chiliilor, se găsește o mică biserică cioplită într-o singură piatră, care întîmplător a fost găsită în 1753 și care, după spusele tuturor, în vremurile vechi se crede a fi fost mănăstire, în care biserică, cu permisiunea și binecuvîntarea Domnilor arhieriei, cînd și cînd se săvîrșește serviciul divin"².

Folosind tradițiile culese de Petru Șuțu, protopop al Vărădiei în prima jumătate a sec. al XVIII-lea, istoricul N. Tincu Velia, în a sa Istorieară bisericească politico națională, redactată după monumente și documente istorice, vorbind despre mănăstirile din Banat, arată că "la Vărădia a existat o mănăstire unic monument în felul său, din cele mai cărunte timpuri ale vieții bisericești a românilor"³. Tot aici se menționează că "acest lăcaș a fost înzestrat cu domenii și moșii, dar prin turcii lui Selim Osman devastîndu-se s-a părăsit și surpat și a zăcut sub ruinele sale 200 de ani pînă la eliberarea Banatului de sub turci"⁴.

Importanța istorică a localității, mărimea ei, precum și prezența "chiliilor" ce dovedește o organizare mănăstirească redescoperită în 1718 au fost poate motivele principale care l-au determinat pe episcopul Spiriden Stibita să dispună de zgroparea monumentului, lucrări ce au fost însă amînate, din cauza răzmeriței din 1738, pînă în anul 1754.

O dată terminate lucrările de restaurare, mănăstirea a fost sfințită în 1773, cînd primește și hramul Adormirea Maicii Domnului, an marcat și în textul pisaniei ce se află actualmente incastrat turnului clopotniță.

Istoria zbaciumată a mănăstirii Vărădia, ca de altminteri a majorității construcțiilor de acest tip din Banat, nu se încheie cu această

renaștere din ruinele sale, ci la 1775, pe baza unei decizii a Consiliului aulic, care în prealabil analizase averile și veniturile tuturor mănăstirilor bănățene, ea a fost desființată.

În anul 1832 baronul Teodor Baici, care și-a avut reședința în satul Vărădia, s-a făcut stăpîn "prin înșelăciune" pe mănăstire, construindu-și în 1872, cu zidari italieni, un somptuos cavou, fapt care-și găsește corespondențe și cu situația mănăstirii Saraca, care la 1782 fusese scoasă la licitație de către statul austriac și vîndută unui oarecare Ostoici, funcționar din Timișoara, pentru a-î servi drept cavou familial.

Imaginea fostei mănăstiri așa cum se prezintă astăzi este departe de a păstra aspectul ei inițial. Dominat de silueta unei capele de mici dimensiuni, prevăzut la vest cu un turn clopotniță, precum și de o construcție neogotică, și acestea într-un stadiu avansat de degradare, obiectivul "La Chilii" reprezintă singurele edificii existente pe locul fostei mănăstiri.

Avînd în vedere lipsa datelor documentare referitoare la începuturile mănăstirii Vărădia, s-a socotit necesară recurgerea la investigația arheologică pentru a se obține unele precizări legate de evoluția unui monument pînă acum total ignorat.

Începîndu-se lucrările, au fost trasate cinci secțiuni, după ce în prealabil întreaga suprafață ce urma a fi cercetată a fost defrișată de abundența vegetație care, și ea, a facilitat la izolarea monumentului. Apărat pe laturile de sud și est în mod natural, accesul la acest obiectiv este realizabil printr-o potecă ce traversează terasa superioară a colinei, de la care se ramifică două scări săpate în piatră, ce coboară la baza peretelui stîncos, pe lîngă care s-a grupat așezămîntul primilor monahi.

Rezultatele înregistrate de cercetarea arheologică vor urmări două aspecte - edificiul principal al mănăstirii, respectiv biserica, și elementele constructive legate de zona fostelor chilii. Înainte de a detalia evoluția acestor două componente trebuie amintit că monumentul fiind așezat pe stîncă, necomportînd fundații propriu-zise, stratigrafia nu a înregistrat dificultăți de interpretare. A fost surprins numai în anumite porțiuni primul nivel de călcare format dintr-un strat de pămînt castaniu, suprapus de nivelurile ulterioare de funcționare cu un elocvent material ceramic.

În ceea ce privește edificiul fostei biserici, urmele ei au fost surprinse în secțiunea S I (fig. 1) fiind în parte diatrusă de capela Baici. Folosind ca fundație stîncă pe care se desfășura între ansamblul monastic, totuși construcția bisericii a avut drept elevație, pe latura de sud-est, o zidărie realizată din blocuri de piatră, material tăiat din această stîncă ușor calcaroasă. Planul adoptat era compus dintr-un altar destul de dezvoltat în lungime și cu un naos prevăzut cu abside laterale. Urmele elevației sudice, ce constituia soclul naosului fostei biserici, s-au putut surprinde în zona absidei capelei Baici, care, par-

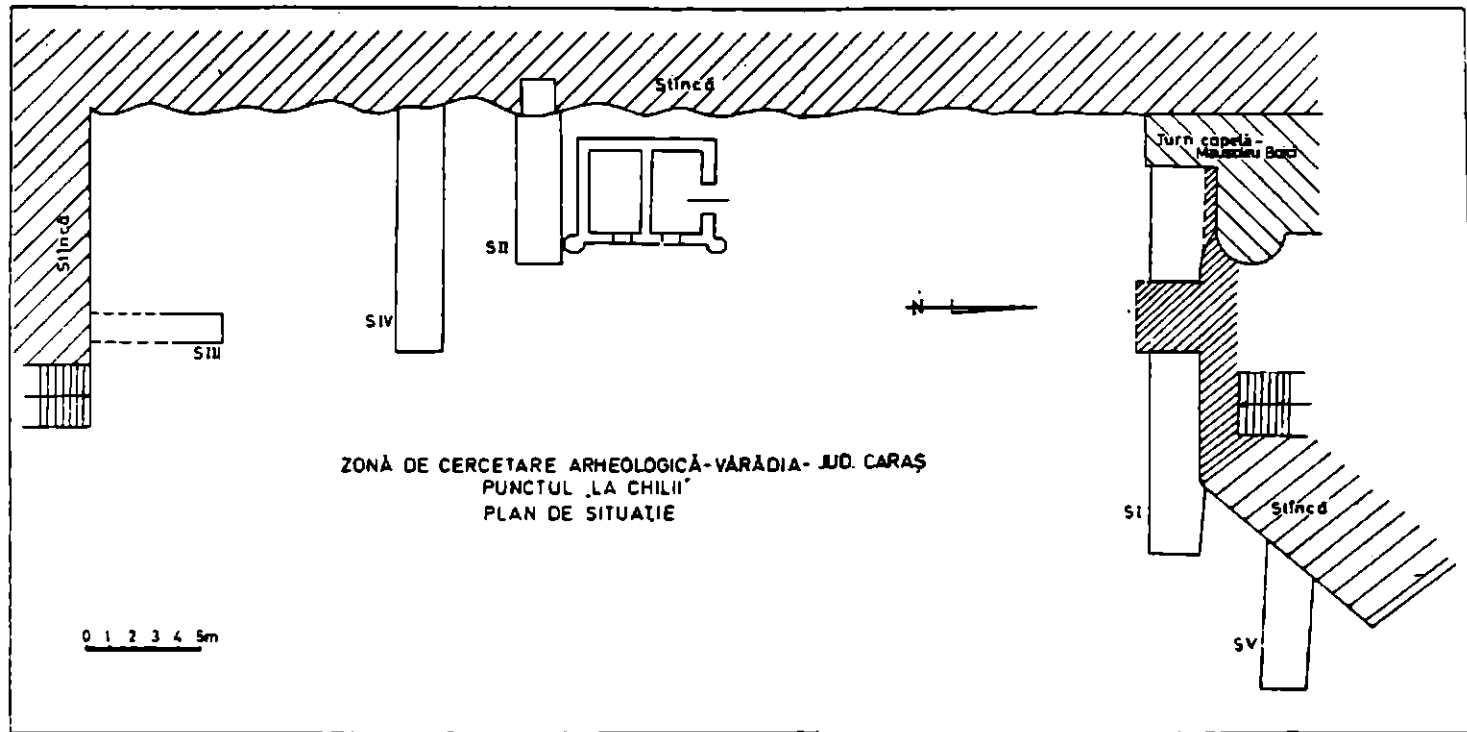


Fig.1.- Planul general al obiectivului "La Chilia".

tial, suprapune vechiul edificiu. Scara de acces dinspre latura de nord a colinei, fiind construită în ultima etapă de modificări, aparținând sec. al XIX-lea, a distrus orice posibilitate de reconstituire a ceea ce a însemnat aspectul exterior, decorație și sistem de boltire. Considerăm în stadiul actual al cercetărilor: că întreaga latură de nord nu a presupus o elevație de zidărie, ci a folosit peretele stîncii, în care a fost săpată absida naosului (sub formă de nișă la interior), deoarece pe acest traseu stîncă prezintă o cotă destul de înaltă.

Referitor la celălalt aspect legat de amenajările fostelor chilii, acestea s-au plasat pe întreg peretele stîncii, prin săparea unor nișe și firide, tehnică combinată însă și cu o elevație din lemn. Urmărind cu atenție peretele stîncii se mai pot observa la circa 3 m înălțime față de actualul nivel de călcare traseul unor lăcașuri de prindere a bîrnelor ce constituiau scheletul acestor chilii și care în exterior se închideau tot pe o lungime de 3 m. Din păcate intemperiiile și-au pus amprenta asupra stîncii propriu-zise, care se prezintă cu multe fisuri, iar o parte din nișele săpate au fost distruse de acțiunea constructivă a nobilului Baici, mai ales în zona unde s-a plasat clădirea cu un plan neogotic. Din toate aceste nișe aferente fostelor chilii, numai una singură, săpată pe o adîncime de 1,50 m, a mai păstrat urmele lăcașului de prindere a ușii, iar la interior pe peretele vestic o mică firidă special cioplită pentru așezarea lumînărilor. Deși după tradiția locală o parte din aceste lăcașuri cioplite ar fi prezentat și urme de pictură, totuși la o cercetare foarte atentă nu s-a surprins nimic din ceea ce ar putea concluziona în existența unor fresce sau eventuale zgrăfite.

În stadiul actual al cercetărilor, pentru datarea acestui ansamblu monastic dispunem numai de observațiile stratigrafice, și ne referim la primul nivel de funcționare, reprezentat de un strat castaniu, nivel surprins în secțiunile S I și S II. Acest strat, pigmentat cu granule de cărbune, conținea un bogat material ceramic, care poate fi împărțit în două categorii: una mai numeroasă reprezentînd cam 2/3 din întreg materialul recoltat, ce cuprinde o ceramică confecționată dintr-o pastă inferioară și arsă reducător, cu suprafața aspră la pipăit și lucrată la roată înceată; cealaltă categorie este reprezentată prin fragmente ceramice lucrate mai îngrijit și arse semioxidant. În general ceramica descoperită provine de la categoria oalelor borcan, cu gîtul scurt, pereții bombați și cu diferite variante ale buzei, precum și de la categoria căldărilor de lut (fig.2). Din repertoriul motivistic remarcăm prezența decorului constînd din banda în val, împunsăturila realizate cu unghia sau registre decorative, lucrate cu pieptenul, toate acestea asociate cu șiruri de caneluri sau striuri orizontale.

Caracteristicile acestei ceramici ne conduc către o datare a înființării primului nucleu monastic la Vărădia către sfîrșitul sec. al XI-lea, eventual începutul sec. al XII-lea⁵. Deși ultima etapă de reconstrucție, făcută în secolul trecut, a distrus mai mult decît acțiunea intemperiiilor și reparațiilor anterioare, putem conchide că în prima e-

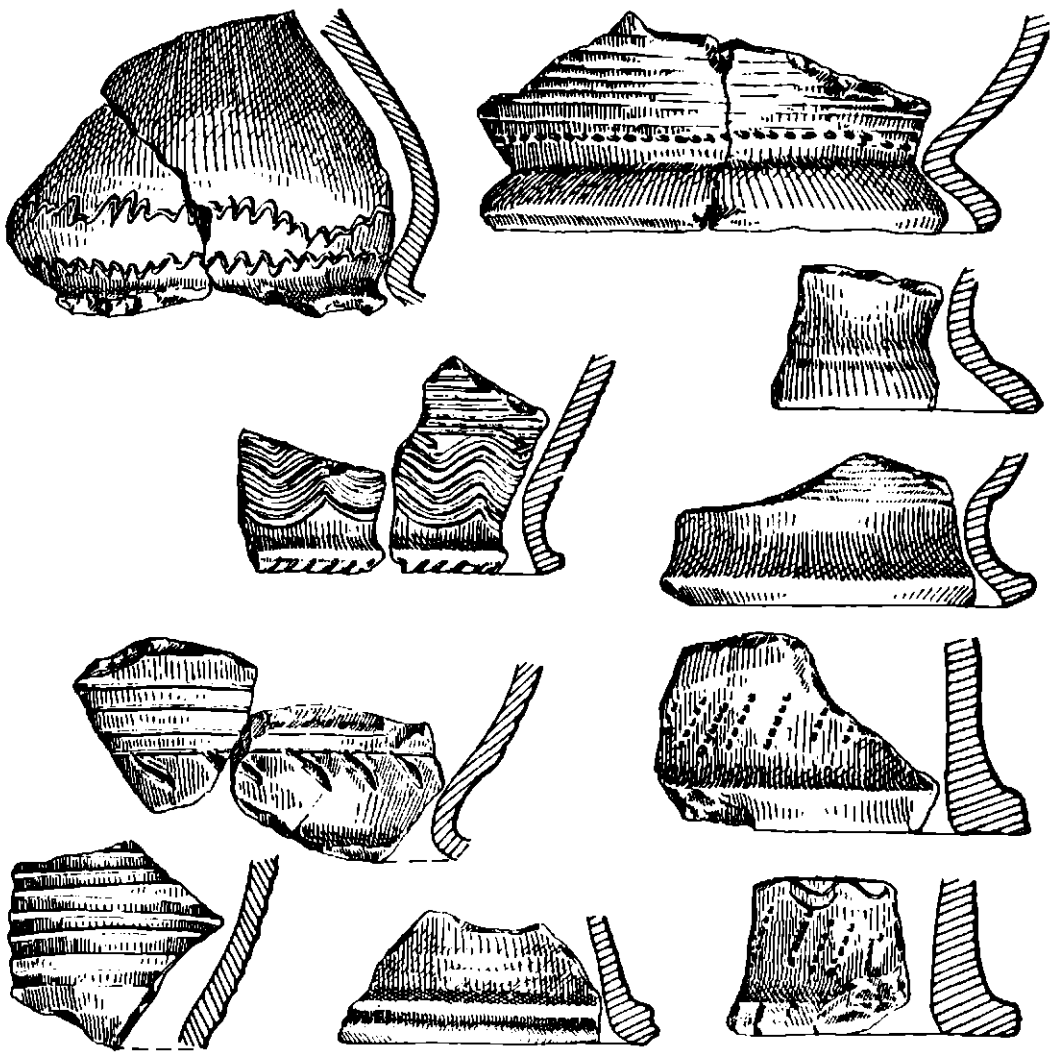


Fig.2.- Ceramică surprinsă pe nivelul inițial de funcționare, datată sec. XI-XII.

tapă de existență acest așezământ monastic a funcționat cu o biserică a cărei planimetrie cu abside laterale se circumscria regulilor ritului răsăritean. E greu de presupus ce se afla în interiorul stîncii, acolo unde acum se află mausoleul familiei Baici, dacă acesta a păstrat galeria subterană, sau aceasta reprezintă creația efectivă a meșterilor italieni. Ipoteza preluării unei foste camere funerare aferentă mănăstirii, pentru perioada de început nu apare imposibilă, mai ales că analogii cu monumente rupestre pentru epoca respectivă sînt suficiente în spațiul sud-balcanic⁶. Și asta în lipsa totală a descoperirii vreunei înhumări, la care adăugînd observațiile înregistrate de cercetarea arheologică efectuată pe terasa superioară ar constitui cîteva argumente în favoarea atribuirii galeriei subterane din capela Baici, ca un compartiment funerar, folosit probabil în perioada de început a lăcașului monahal⁷.

Avînd în vedere caracterul restrîns al acestor cercetări concentrate într-o singură campanie, în stadiul actual al materialului acumulat nu pot fi formulate niște concluzii ample, ci numai emiterea unor considerații cu caracter de ipoteze de lucru.

Nu vom intra în detalierea evenimentelor referitoare la cele mai vechi organizații bisericesti atestate documentar pe teritoriul Banatului, care îndeobște sînt cunoscute. Ne vom opri asupra momentului de organizare a arhiepiscopiei de Ohrida în anii 1019-1020, reformă bisericască de o mare însemnătate, care în sec.XI-XII a afectat întreaga biserică din Balcani. Între eparhiile sufragane figura și episcopia Moravei, cu reședința la Branicevo, care-și extindea jurisdicția și asupra teritoriului Banatului. Unul din cele șapte centre episcopale, între care episcopul avea 15 clerici și 15 jeleri, figura sub numele de Bisisko sau Dibiskon, adică Tibiscum, localizat după ultimele cercetări la Timișoara de azi⁸. Ceea ce este semnificativ pentru climatul nu numai din Banat, dar și din Transilvania și apoi pentru Ungaria, pornind din sec.al X-lea pînă în sec.al XII-lea (chiar și după triumful catolicismului), este înregistrarea unei prezențe eclesiastice bizantino-balcanică, cînd propaganda bisericii de rit răsăritean în rîndul maseilor populare pare să fi fost considerabilă.

Deși înfrîngerea lui Ahtum avea să determine în Banat mutații esențiale pe planul vieții bisericesti, mergînd de la transformarea importantelor lăcașuri monastice ale călugărilor sud-dunăreni în așezăminte de rit occidental pînă la acțiunea de un autentic misionarism a călugărului Gerardus de Sagredo, totuși în intervalul cuprins între sec.XI-XIII va continua și activitatea de misionarism oriental, și de înființare, atît cît documentele ne-o permit, a unui număr destul de mare de mănăstiri, locuite de călugări basilieni.

În acest context istoric trebuie plasate și începuturile existenței așezămîntului monastic de la Vărădia, care deși rudimentar realizat din punct de vedere al execuției constructive (căci nu se poate compara cu bisericile rupestre din Capadocea⁹, sau cu cele din Italia meri-

dională¹⁰, ea se leagă în ultimă instanță de o comunitate ortodoxă, eventuali reprezentanți ai unui monahism provincial bizantino-balcanic, organizați în așezări cenobitice și sihăstrie depărtate de lume. Si în acest sens mai apropiate apar analogiile cu monumentele rupestre din Grecia și Bulgaria sau cu ansamblul de la Basarabi Murfatlar¹¹.

Poate mai târziu, în secolele următoare - când pe întreg teritoriul bănățean se înregistrează o puternică activitate de refniințare a fostelor mănăstiri ortodoxe -, rolul așezământului monastic de la Vărădia să capete cu totul alte valențe. Prin această continuitate, surprinsă arheologic pînă în sec.al XVI-lea, s-a întărit rolul ortodoxiei, care a reprezentat nu numai o doctrină teologică, ci un continuu suport pentru permanenta ființei naționale.

NOTE

- 1 Coriolan Suci, Dicționar al localităților din Transilvania, vol.II, București, 1958, p.53.
- 2 Conscripția poporului de legea ortodoxă răsăriteană neunită din eparhia Vîrșețului pe anul 1797, în limba srbă, descoperită de profesorul Silviu Anuichi în arhiva Academiei de Știință și Artă din Sremski Karlovitz, fondul mitropolitan patriarhal, A, nr.33/1797, caietul 3, fila 13. Textul documentului ne-a fost pus la dispoziție, pentru care prezentăm și pe această cale mulțumirile noastre profesorului S.Anuichi.
- 3 N.Tincu Velia, Istorieară bisericească politico-națională, Sibin, 1850, p.182-183.
- 4 Ibidem.
- 5 L.Munteanu, Cercetări arheologice în așezarea feudală timpurie de la Mănăstirea Bodrog, jud.Arad, în Cercetări arheologice, IV, Muzeul Național de Istorie, București, p.92; idem, în Cercetări arheologice, V, p.115.
- 6 R.Theodorescu, Bizanț, Balcani, Occident, la începuturile culturii medievale românești, sec.X-XIV, București, 1974, p.92.
- 7 Cercetarea arheologică efectuată pe tușa superioară a colinei înregistrat printre altele și descoperirea unui cimitir datat sec.XVIII-XIX, cimitir aferent cătunului situat la nord-vest față de Vărădia. Informații transmise de arheologul E.Iaroslavschi, pentru care fi aducem din nou mulțumirile noastre.
- 8 I.D.Suci, Monografia Mitropoliei Banatului, Timișoara, 1980, p.32.
- 9 G.de Jerphanion, Les églises rupestres de Capadoce et la place de leur peinture dans le développement de l'iconographie Chrétienne, în BCMI, XXVII, 1932, p.145-184.
- 10 Cf.G.Gabrieli, Inventario topografico e Sigilografico delle cripte eremitiche basiliane di Puglia, Roma, 1936.
- 11 I.Barnea, Les monuments rupestres de Basarabi en Dobroudja, în "Cahiers archéologiques", 1962, p.187-208.

Résumé

Les recherches archéologiques entreprises à l'objectif "La Chilii", com. Varadia, dép. de Caraș-Severin, ont permis l'identification d'une ancienne demeure monacale formée par un couvent et des cellules, toutes les deux composants creusés dans le rocher le long duquel s'alignait tout le complexe abbatial.

Le complexe abbatial que l'on y a découvert a pu être daté du point de vue archéologique à l'aide des nombreux fragments céramiques découverts dans le premier niveau de fonctionnement. Ainsi la date de son existence a pu être établie vers la fin de l'XI^e s. - le début du XII^e s.

LÉGENDE DES FIGURES

Fig. 1.- Plan général de l'objectif "La Chilii".

Fig. 2.- Céramique recueillie dans le niveau initial de fonctionnement, datée à l'XI-XII^e s.

UNELE OPINII PRIVIND AȘEZAREA SAȘILOR LA BAIA ÎN LUMINA CERCETĂRILOR ARHEOLOGICE

de LIA BĂTRÎNA
și ADRIAN BĂTRÎNA

Am prezentat cu un alt prilej¹ un prim complex din seria celor descoperite și cercetate de noi la Baia, în sectorul "Biserica catolică", oprindu-ne atunci asupra urmelor unei locuințe cu pivniță (L_I)² aflată în colțul de sud-vest al ruinelor bisericii catolice. Datarea lui L_I în prima jumătate a sec. al XIV-lea ne-a permis să apreciem că este unul dintre cele mai vechi complexe de locuire din zona cercetată, complex dezafectat de un incendiu petrecut în deceniul șase al secolului al XIV-lea.

Urmărind în continuare succesiunea depunerilor arheologice, observăm că stratul de cărbune, ce marchează momentul distrugerii locuinței L_I, este suprapus nemijlocit - în suprafața ocupată actualmente de turnul bisericii - de un strat de argilă galbenă, bine compactată, în grosime de aproximativ 20 cm (fig.3). Dispunerea în suprafață, cât și orizontalitatea părții superioare a acestui strat demonstrează că nu avem de-a face cu o obișnuită nivelare destinată să înlăture urmele inexistenței, ci cu o amenajare de interior aparținând unei construcții ale cărei limite și destinație au putut fi precizate în funcție și de alte elemente surprinse în secțiuni efectuate. Este vorba în primul rând de interceptarea, la limita dintre corul și turnul bisericii gotice, a două fundații rectangulare din piatră de carieră legată cu mortar, păstrate pe o adâncime de 0,50 m și cu suprafețele de 1,60 x 1,30 m și de 1,40 x 1,10 m. Împrejurarea că șanțurile de fundație ale celor două masive se taie de la fața stratului de incendiu amintit dovedește existența unei relații între acestea și stratul de argilă deșus. O altă observație, de cea mai mare importanță în încercarea de reconstituire a planului fostei construcții, se referă la faptul că stratul de argilă se întinde la vest de cele două fundații de zidărie pe o suprafață cvasi-patrată ce coincide, în linii generale, cu cea ocupată de turnul bisericii de zid³, iar la est de ele același strat ocupă o suprafață, de asemenea patrată, dar cu latura mai mică. La toate acestea se adaugă prezența unor morminte ale căror gropi se taie de la fața nivelului interior sau exterior de funcționare a complexului, dovedindu-se, astfel, a fi contemporane cu acesta și contribuind, totodată, la precizarea planului, funcției și încadrării sale cronologice.

Evident că ne aflăm în fața urmelor unui lăcaș de cult, pe care l-am denumit B₁ și din care nu ni s-au mai păstrat decât unele amenajări interioare - stratul de argilă și o pardoseală din scânduri distrusă și ea.

de un incendiu -, cele două fundații rectangulare menite, fără îndoială, să susțină stlpii unui arc triumfal, precum și necropola care, după cum se va vedea, va funcționa o perioadă bine determinată.

Că materialul folosit în construcție a fost lemnul nu încapă nici o îndoială, mărturia cea mai concludentă în acest sens constituind-o absența unui strat constructiv de mortar, cît și a unor trasee de ziduri - exceptînd cele două fundații de stlpi - sau cel puțin a unor șanțuri de fundație golite de conținut.

În precizările de ordin planimetric s-au avut în vedere forma și dimensiunile amenajărilor interioare, precum și poziția mormintelor. Din analiza acestor elemente s-a putut stabili că acest lăcaș de cult (fig.1) a fost alcătuit dintr-o navă aproape patrată (9,50 m x 8,50 m) și dintr-un cor, probabil, tot patrat (4 m x 4 m). În rest ne este greu să facem vreo apreciere cu privire la tehnica de construcție, la modul de îmbinare a elementelor structurale sau la finisajele interioare. Intreaga construcție trebuie să se fi sprijinit pe tălpi masive de stejar, nivelul interior fiind ridicat față de exterior printr-un strat de argilă pe care odihnește o pardoseală din scînduri, din care s-au păstrat in situ doar fragmente arse.

Pericada de funcționare a edificiului B₁ a putut fi stabilită prin cercetarea mormintelor contemporane acestuia. Apartenența acestora la prima biserică este susținută de următoarele constatări: gropile de morminte se taie, de fiecare dată, de la fața nivelului de călcare aferent B₁; ele nu conțin în nici un caz în umplutura lor pigmenți de mortar și sînt căpăcuite de stratul de cărbune provenit din incendiul ce a dezafectat lăcașul sau de stratul de mortar rezultat în urma ridicării bisericii de zid (B₂); în plus, un număr de morminte sînt tăiate fie de fundațiile corului sau sacristiei B₂ (8), fie de cele ale turnului (14).

Din numărul total de 63 de morminte ce au putut fi individualizate, 17 se află amplasate în interiorul bisericii B₁, iar 46 la exteriorul său. Cu privire la poziția mormintelor la exterior se remarcă o concentrare a lor pe latura de nord (fig.2), acolo unde au putut fi interceptate 38 de morminte, dintre care multe se intersectează sau se suprapun, spre deosebire de laturile de vest și sud, unde au fost surprinse un număr de 5 și respectiv 3 morminte. Aceste observații trebuie să aibă în vedere faptul că pe cele trei laturi au fost investigate suprafețe aproximativ egale.

În ceea ce privește tipul de morminte, fără nici o excepție acestea sînt reprezentate de gropi simple ce conțin în 57 din cazuri cîte un înhumat, în 5 cazuri cîte doi (M₁₁, M₆₇, M₆₈, M₉₁ și M₁₆₂) și într-unul singur (M₇) trei înhumați. Acestor morminte li se adaugă o groapă de mari dimensiuni, suprapusă de capela de pe latura de sud a corului, ce conține numeroase oseminte umane puternic calcinate. Prezența lor poate fi pusă pe seama teribilei ciume negre ce face ravagii în Europa occidentală între anii 1348-1382 și care pare a fi împutinat simțitor, în cea de a doua jumătate a sec. al XIV-lea, și populația de la Baia.

O altă constatare, deosebit de importantă și ea în aprecierea realităților demografice de la Baia, se referă la vârsta înhumaților. Din totalul de 70 de schelete, 48 au aparținut unor indivizi adulți, 13 unor adolescenți, iar 9 unor copii. Mormântul triplu (M7) conține schelete a doi adulți ce încadrează un copil, iar cele duble cîte doi adulți (M11, M67 și M68), un adult și un copil (M91) sau un adolescent și un copil (M162).

Avînd în vedere suprafața investigată din cuprinsul necropolei, ale cărei limite le cunoaștem în linii generale cît și frecvența suprapunerilor de morminte ce survin în anumite zone - în mod deosebit pe latura de nord -, apreciem a fi reușit să surprindem circa 20-25% din numărul celor înhumați în jurul bisericii de lemn, totalul lor ridicîndu-se în acest caz la cifra de aproximativ 300. La aceasta trebuie să adăugăm numărul celor dispăruți cu prilejul epidemiei de ciumă, care este și el de cel puțin 50, dacă nu cumva chiar mai mare. Rezultă astfel o cifră totală de minimum 350 de înhumați sau incinerăți și apoi înhumați într-un interval ce vom vedea că este de aproape 80 de ani.

Inventarul mormintelor, deși modest - lipsind cu desăvîrșire pozoabele și accesoriile vestimentare -, constă din 10 monede. Într-un număr de 6 morminte (M7, M31, M99, M108, M150 și M160) au fost descoperite în dreptul mînilor înhumaților cîte o monedă, iar în alte două morminte (M91 și M101) cîte două monede, în primul caz (M91) fiecare înhumat - fiindcă este vorba de un mormînt dublu - avînd în mîna o monedă, iar în cel de al doilea (M101) un singur înhumat deține două monede. Repartizarea monedelor este următoarea: un dinar emis între 1373-1382 de către Ludovic cel Mare (în M160); un gros emis între 1394-1399 de Stefan I (în M159); o jumătate de gros emis înainte de 1408 de Alexandru cel Bun (în M7); o jumătate de gros emis înainte de 1408 de Alexandru cel Bun (în M99); o jumătate de gros emis între 1409-1415 de către Alexandru cel Bun (în M108); un gros emis de Alexandru cel Bun și un alt gros emis într-o perioadă imediat următoare (1432-1437) domniei acestuia (în M101); o jumătate de gros emis de Alexandru cel Bun și un dinar emis între 1427-1437 de Sigismund de Luxemburg, ambele piese aflate într-un mormînt dublu (M91)⁴. De remarcat că 7 monede provin din 5 morminte aflate în interiorul bisericii, iar restul de 3 piese se aflau în tot atîtea morminte din exterior.

Disponînd de datele prețioase oferite de materialul numismatic amintit, cît și de o situație stratigrafică de excepție, întrucît ilustrează succesiunea nemijlocită a unor complexe arheologice ce beneficiază fiecare în parte de elemente de datare cu valoarea absolută, încadrarea cronologică a lăcașului de cult nu comportă dificultăți. Aminteam în rîndurile de mai sus că edificiul a fost construit pe locul în care anterior funcționase o locuință cu pivniță (L1), dezafectată ca urmare a unui incendiu, în anul 1359, în contextul unor evenimente ce au fost discutate cu un alt prilej⁵. Faptul că între nivelul de arsură ce marchează distrugerea locuinței I și amenajările ce țin de ridicarea lăcașului

de cult B₁ nu intervin alte depuneri arheologice ne permite să stabilim momentul edificării sale la o dată ulterioară anului 1359, foarte probabil în 1360.

Urmărind cronologia mormintelor din necropola B₁, observăm că cele mai recente monede oferite de acestea sînt un dinar emis între 1427-1437 și un gros emis între 1432-1437, constatare ce ne determină să admitem că la o dată ulterioară anului 1432 un incendiu, cel de al doilea atestat la Baia de cercetările arheologice, pune capăt existenței primului lăcaș de cult. Observația că incendiul a cunoscut o mare amploare, distrugînd și o serie de locuințe din cuprinsul așezării⁶, coroborată cu știrile conținute de unele izvoare scrise ne ajută să precizăm data și împrejurările în care el a avut loc. Trebuie arătat de la bun început că nu poate fi vorba de evenimentele din noaptea de 14-15 decembrie 1467, cînd se știe că așezarea de la Baia a fost arsă⁷, întrucît la această dată biserica de zid exista, incendiul lăsîndu-și amprenta și asupra zidăriei acesteia. Rămîne de luat în considerare un eveniment anterior ridicării bisericii catolice de zid, petrecut la sfîrșitul deceniului 4 al sec. al XV-lea, așa după cum ne sugerează materialul numismatic aflat în unele locuințe incendiate, cît și în cele mai recente morminte amplasate în jurul bisericii de lemn. Apelînd la izvoarele scrise referitoare la Moldova în epoca luptelor pentru putere dintre urmașii lui Alexandru cel Bun, din relatările aflate în Letopisețul anonim al Moldovei ne reține în mod special atenția cea care menționează că "în anul 6947 (1439) noiembrie 28, au venit tătarii și au prădat pînă la Botoșani..."⁸. Aceste ample acțiuni de pradă întreprinse de tătari la răsărit de Carpați⁹ credem a fi afectat și prospera așezare de la Baia în anul 1439, an care poate fi stabilit drept cel al incendiului - al doilea în existența așezării - și al dezafectării primului lăcaș de cult și, totodată, a unor locuințe de aici.

*

* *

Parcurgînd datele oferite de cercetările arheologice efectuate în sectorul "Biserica catolică" constatăm că ele reprezintă în ansamblul lor mărturii - complexe de arhitectură civilă și ecleziastică, morminte și alte elemente de cultură materială - susceptibile a fi atribuite comunității urbane săsești cunoscută a se fi așezat alături de populația românească la Baia. Deși este vorba de un proces mai amplu - cel al colonizării elementelor germane în cuprinsul unor așezări de caracter urban sau în curs de urbanizare - ne propunem să descifrăm doar unele aspecte ce privesc așezarea coloniștilor la Baia, întrucît în acest caz dovezile puse la dispoziție de cercetările arheologice din ultimii 15 ani au îmbogățit simțitor datele oferite de izvoarele scrise și de monumentele de arhitectură.

Un prim aspect, și poate cel mai important - în funcție de care și celelalte vor putea fi mai lesne înțelese -, se referă la data la care

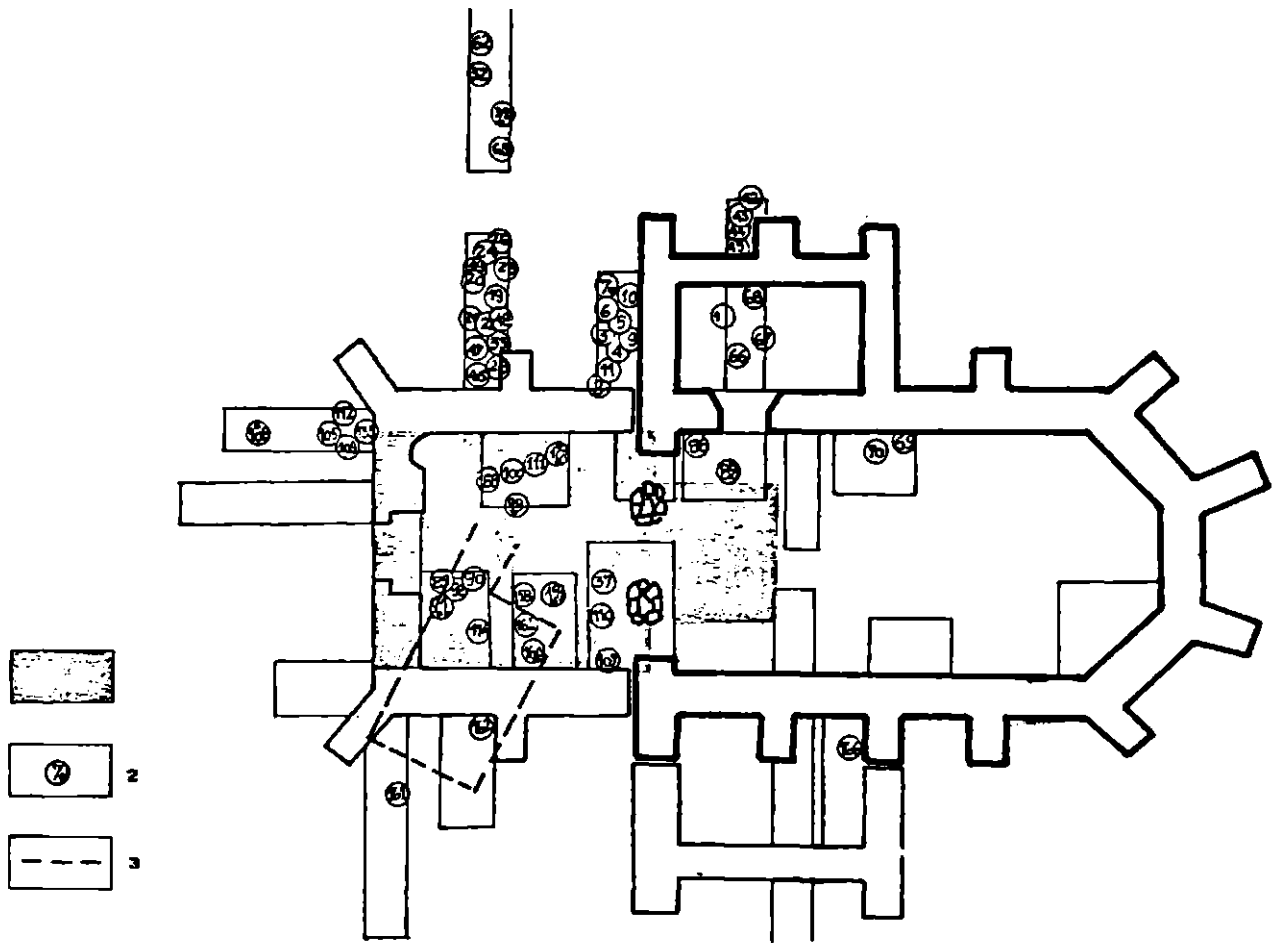


Fig.1 - Baia, biserica catolică - plan de situație: 1 - suprafața ocupată de biserica de lemn (B₁); 2- morminte cu piese de inventar; 3 - traseul locuinței L₁.

primele elemente etnice germane s-au stabilit la Baia. Deși pe marginea acestei probleme s-au purtat numeroase discuții, nu s-a putut ajunge la un consens unanim, unii autori fixând momentul la începutul sec. al XIII-lea, în cadrul unui curent general de colonizare¹⁰, alții opinând mai degrabă pentru primele decenii ale sec. al XIV-lea¹¹ sau în orice caz pentru o epocă anterioară constituirii statului feudal Moldova¹². În sfârșit, o ultimă poziție, chiar dacă apreciază că elementul de colonizare nu poate fi admis înainte de a doua jumătate a sec. al XIV-lea - invocându-se în acest sens absența pentru epoca anterioară a materialului ceramic specific coloniștilor germani¹³ - nu exclude ipoteza pătrunderii la Baia a unor elemente alogene, îndată după ce Dragoș a fost instalat aici ca voievod vasal al regelui Ludovic de Anjou¹⁴.

În ceea ce ne privește considerăm că există suficiente temeiuri să susținem că la Baia, cu puțin înainte de mijlocul sec. al XIV-lea, asistăm la începuturile unui proces de penetrare a coloniștilor de origine germană. Rămâne de văzut, însă, care sînt aceste temeiuri.

Primele dovezi materiale ce vin în sprijinul celor afirmate sînt reprezentate de unele fragmente ceramice, din specia cenușie fină, descoperite în umplutura locuinței L_I, datată, după cum s-a văzut,¹⁵ în prima jumătate a sec. al XIV-lea. Această categorie ceramică, atribuită îndeobște populației germane - prezența sa fiind semnalată nu numai în centrul și estul Germaniei, ci și în Cehoslovacia¹⁶, Polonia¹⁷, Transilvania de nord¹⁸ și Moldova de nord¹⁹ -, atestă prezența purtătorilor ei la Baia la o dată oricum anterioară mijlocului sec. al XIV-lea.

O altă mărturie, de primă importanță în stabilirea momentului așezării primilor coloniști la Baia, se regăsește în domeniul arhitecturii ecleziastice. Este vorba de sus-amintitele urme ale unui lăcaș de cult din lemn, edificiu ce precede biserica de zid a cărei apartenență la ritul catolic și la comunitatea coloniștilor germani din Baia nu poate fi pusă nicidecum sub semnul îndoielii. Succesiunea nemijlocită, în timp și spațiu, între cele două lăcașuri, precum și între necropolele²⁰ aferente lor, succesiune atestată de cercetările arheologice, constituie dovada de necontestat a faptului că și primul monument de cult - cel de lemn - este tot opera elementelor coloniste catolice germane. La rîndul lor, unele elemente de plan ale bisericii de lemn - ne referim la cele două baze de pilaștri amplasate la limita dintre navă și cor și care sugerează existența unui arc triumfal - indică și ele apartenența sa la același rit. Edificarea sa în jurul anului 1360 ne arată că, oricum, la această dată colectivitatea catolică de la Baia era suficient de numeroasă, dispunînd de acele posibilități strict necesare ridicării unui lăcaș de cult în măsură să-i satisfacă nevoile de viață spirituală. În aceste condiții este lesne de înțeles că acest act ctitoricesc nu ar fi fost posibil și nici necesar dacă, la o altă dată anterioară - oricum în prima jumătate a sec. al XIV-lea -, nu ar fi avut loc așezarea primelor elemente coloniste la Baia.

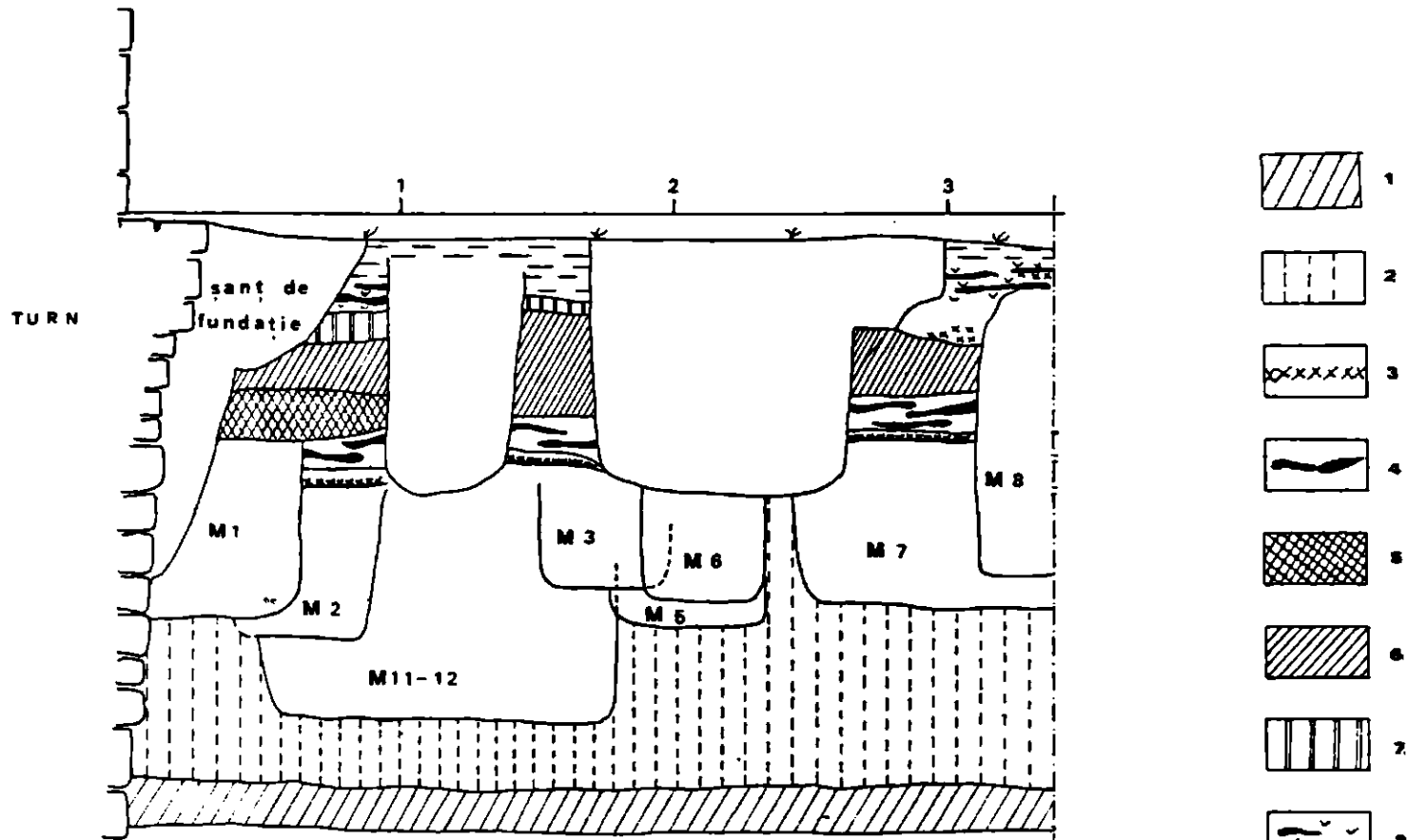


Fig.2 - Baia, biserica catolică. Profilul de vest al S_g: 1 - argilă galbenă; 2 - argilă vineție; 3- arsură puternică; 4 - strat de mortar; - 5 sol brun închis; 6 - argilă galbenă; 7 - sol brun; 8 - strat de mortar; 9 - sol vegetal.

Tot elementelor alogene aparțin și unele complexe din domeniul arhitecturii civile și anume cele două locuințe cu pivnițe (L_I și L_{II})²¹. Tehnica de construcție a pivnițelor - constând dintr-un cadru de lemn aflat la nivelul podelei, stâlpi verticali și o căptușeală din scânduri sau bърne despicate pe din două dispuse vertical - foarte rar întâlnită deocamdată, cel puțin în literatura de specialitate, nu pare să reflecte tradițiile locale²² în materie de arhitectură, ci mai degrabă o modalitate constructivă aparținând unor elemente străine, venite foarte probabil din Transilvania. În acest sens, sugestii interesante cu privire la originea colectivității ce a realizat și beneficiat pentru început la Baia de o atare tehnică de construcție ne sînt oferite de un complex foarte asemănător descoperit de curînd la Sighișoara și datat în a doua jumătate a sec. al XIII-lea, primul și singurul, deocamdată, de acest fel cunoscut pentru începuturile civilizației urbane transilvănene²³, chiar dacă nu va fi constituit la acea vreme, cel puțin pentru orașul amintit, un caz de excepție prin tehnica sa de construcție și prin dimensiuni²⁴. O descoperire similară a fost făcută, tot în ultima vreme, la Curtea de Argeș, unde a fost cercetată o locuință cu pivniță databilă în a doua jumătate a sec. al XIV-lea²⁵. Aceste aspecte concrete ale civilizației orășenești, constînd din prezența la răsărit și sud de Carpați, cît și în teritoriul intracarpatic a unor locuințe atît de asemănătoare sub raportul tehnicii de construcție, reflectă, în afară de relațiile firești existente între teritoriile românești în epoca de cristalizare a vieții urbane, și alte realități de ordin istoric, de felul celei privitoare la așezarea în unele localități extracarpaticе, între care și Baia, a unor coloniști germani în contextul unui fenomen mai larg pe care îl cunoaște răsăritul Europei.

O constatare, ce ni se pare a fi deosebit de importantă, se referă la împrejurarea că primul lăcaș de cult al coloniștilor suprapune nemijlocit urmele unei locuințe (L_I) aparținînd unui erizont mai larg de complexe - din care face parte și L₂ - distruse de un incendiu. Dacă am admite că cele două locuințe (L_I și L₂) vor fi aparținut autohtonilor, ar însemna că "oaspeții" i-au dislocat, cel puțin în parte, pe localnicii din Baia. Or, această aserțiune vine în contradicție cu ceea ce se cunoaște în legătură cu fenomenul colonizării pe teritoriul României. Fiînd stabilit faptul că elementul colonist s-a așezat fără a afecta populația băstinașă²⁶, avem toate motivele să credem că și așezarea de la Baia a evoluat inițial sub forma unor cartiere distincte, grupate în jurul monumentelor de cult ale celor două comunități. Cît privește cele mai vechi locuințe (L_I și L₂) descoperite în zona bisericii catolice, ele nu pot face parte decît din cea dintîi zonă parcelată aici de "oaspeți", a cărei compoziție urbanistică și întindere nu pot fi stabilite în actualul stadiu al cercetărilor. Ceea ce se poate descifra, totuși, este existența unui plan inițial de amplasare a locuințelor, plan ce va cunoaște ulterior unele restructurări. Astfel, L_I și L₂ - dacă se are în vedere orientarea și amplasamentul gîrliciurilor - par a face

parte dintr-un șir de gospodării aparținând frontului de nord al unei artere principale, front care după primul incendiu se va deplasa spre nord în vederea eliberării spațiului necesar amplasării primului lăcaș de cult²⁷. Incendiile următoare (cele din 1439 și 1467), prin amploarea lor, vor determina și ale ample acțiuni de refacere, în contextul cărora vor fi ridicate un nou lăcaș de cult, cu un program de arhitectură mai amplu, și o serie de locuințe dispuse pe un aliniament întrucâtva modificat. Dar toate aceste considerații vor putea beneficia de un suport material mai consistent abia odată cu valerificarea tuturor rezultatelor cercetărilor de la Baia.

În sfârșit, precizări de ordin cronologic referitoare la așezarea primilor coloniști la Baia se pot face mult mai lesne dacă se au în vedere cadrul politic intern și extern în care evoluează societatea românească de la răsărit de Carpați, în general, și așezarea amintită, în mod special, în prima jumătate a sec. al XIV-lea.

Este binecunoscut faptul că, odată cu invazia din primăvara anului 1241 a triburilor mongole în Europa și organizarea ulterioară a statului mongol în regiunile nord-pontice - denumit acum Hoarda de Aur - sub hanul Batu (1243-1255), istoria popoarelor din bazinul Dunării mijlocii și de Jos, dintre Marea Baltică și Marea Neagră, între care și cea a populației românești de la răsărit de Carpați, va fi determinată în bună măsură de dominația mongolă. Astfel a început ceea ce pe drept cuvânt a fost denumit "veacul stăpînirii tătare"²⁸. În acest cadrul politic, chiar dacă pentru multă vreme elementul mongol nu-și va diminua presiunea la Dunărea de Jos, ținuturile românești vor beneficia, în schimbul obligației de a plăti tribut și a uneia de ordin militar, de o autonomie politică și de conducători proprii, împrejurare ce a contribuit la menținerea unei vieți politice a românilor. Autoritatea politică a Hoardei de Aur s-a exercitat însă în mod diferit la răsărit de Carpați, teritoriul sudic și sud-estic intrînd nemijlocit în componența sa, spre deosebire de cel de nord și de vest care, necunoscînd o stăpînire efectivă, va beneficia de un statut politic aparte, ce va permite conducătorilor săi să acționeze adeseori în conformitate cu propriile lor interese²⁹. Dacă în nordul și vestul teritoriului est-carpatic, în a doua jumătate a sec. al XIII-lea vor fi existat alcătuirii social-politice de întindere mai mică, de felul cnezatelor de vale³⁰, limitate la valea unor ape, odată cu începutul sec. al XIV-lea în același teritoriu societatea românească ajunge într-un stadiu superior de organizare politico-militară, cel al voievodatului - organism cu o mai întinsă autoritate teritorială. Un atare voievodat a ființat în partea de vest, ocupînd o bună parte din teritoriul dintre Siret și Carpații Orientali. Nucleul său unificator a fost fără îndoială cnezatul de pe valea Moldovei, Baia îndeplinind - cel puțin pentru o vreme - rolul de reședință voievodală³¹. Acest organism politico-militar, aliat și cu alte formațiuni românești, a fost în măsură să întrețină o permanentă situație conflictuală cu regaliata maghiară și să facă față cu succes

neobositelor tendințe de instaurare a dominației acesteia la răsărit de Carpați. S-a vorbit chiar, și credem că pe bună dreptate, de o "colaborare militară între români și tătari"³², explicată prin toleranța manifestată de mongoli față de românii ortodocși, cât și prin ostilitatea acestora în raport cu catolicismul și cu tendințele regatului maghiar de a-și impune dominația pe versanții răsăriteni ai Carpaților. Documentele atestă o stare de ostilitate cvasi-permanentă între regatul maghiar și Hoarda de Aur, în cadrul căreia inițiativa aparține acesteia din urmă până în vremea lui Ludovic cel Mare, când situația se schimbă radical. Sub numele de "schismatici", românii de la răsărit de Carpați sînt amintiți de documentele papale sau ale cancelariei maghiare într-o suită de acțiuni întreprinse alături de tătari împotriva regatului angevin³³.

Începînd însă cu deceniul cinci al sec. al XIV-lea statutul politic al voievodatului din vestul Moldovei se modifică radical, evoluția sa înscriindu-se în alte coordonate. Declanșarea în 1340, la Halici, de către coaliția polono-ungară a ofensivei împotriva dominației Hoardei de Aur, amplă acțiune - desfășurată din teritoriile ruse apusene și lituaniene până în regiunea Dunării inferioare -, ce va cuprinde și spațiul est-carpatic, constituie cadrul extern ce explică mutațiile de ordin politic petrecute la răsărit de Carpați. Acțiunea hotărîtoare de la est de Carpați este precedată de consolidarea frontierei transilvănene prin reunirea, în octombrie 1344, a comitatelor Bistrița, Brașov și a regiunii secuilor de sub conducerea unuia și aceluiași demnitar - Andrei Lackffy³⁴. După cum ne arată cronicarul Ioan de Tîrnave³⁵, expediția de la răsărit de Carpați, condusă chiar de către Andrei Lackffy, se soldează în 1345³⁶ cu înfrîngerea căpeteniei tătarilor, Athlamos, și împingerea spre răsărit a acestora, cu excepția unei enclave din sud-estul viitoarei Moldove, unde autoritatea lor va mai persista cîteva decenii. Victoria raportată are drept rezultat întemeierea unei mărci militare de graniță, organism politico-militar ce va fi menționat cîteva ani mai tîrziu de izvoarele scrise sub numele de "Țara Moldovei"³⁷ și ale cărei limite teritoriale par a coincide cu cele ale voievodatului pe care l-a întocmit. Departate încă de a se identifica cu teritoriul întregii Moldove³⁸, recenta creație politico-militară condusă de Drăgoșești va sluji în tot cursul existenței sale interesele regalității maghiare la răsărit de Carpați, dependența sa strînsă față de regatul angevin îndeplinind-o de aspirațiile firești de libertate ale populației românești. Acestui fapt i se datorează de altfel și revolta din 1359 a acelor "plures Olachi rebellantes, a via debite fidelitatis deviantes"³⁹, revoltă petrecută "în terre Moldauane"⁴⁰, deci în cuprinsul mărcii militare conduse de Drăgoșești și înăbușită cu sprijinul unui alt exponent al politicii statului feudal maghiar, Dragoș din Giulești.

Ținînd cont de contextul politic schițat mai sus, precum și de caracteristicile așezării coloniștilor germani în răsărit⁴¹ rămîne de stabilit în ce perioadă din prima jumătate a sec. al XIV-lea existau a-

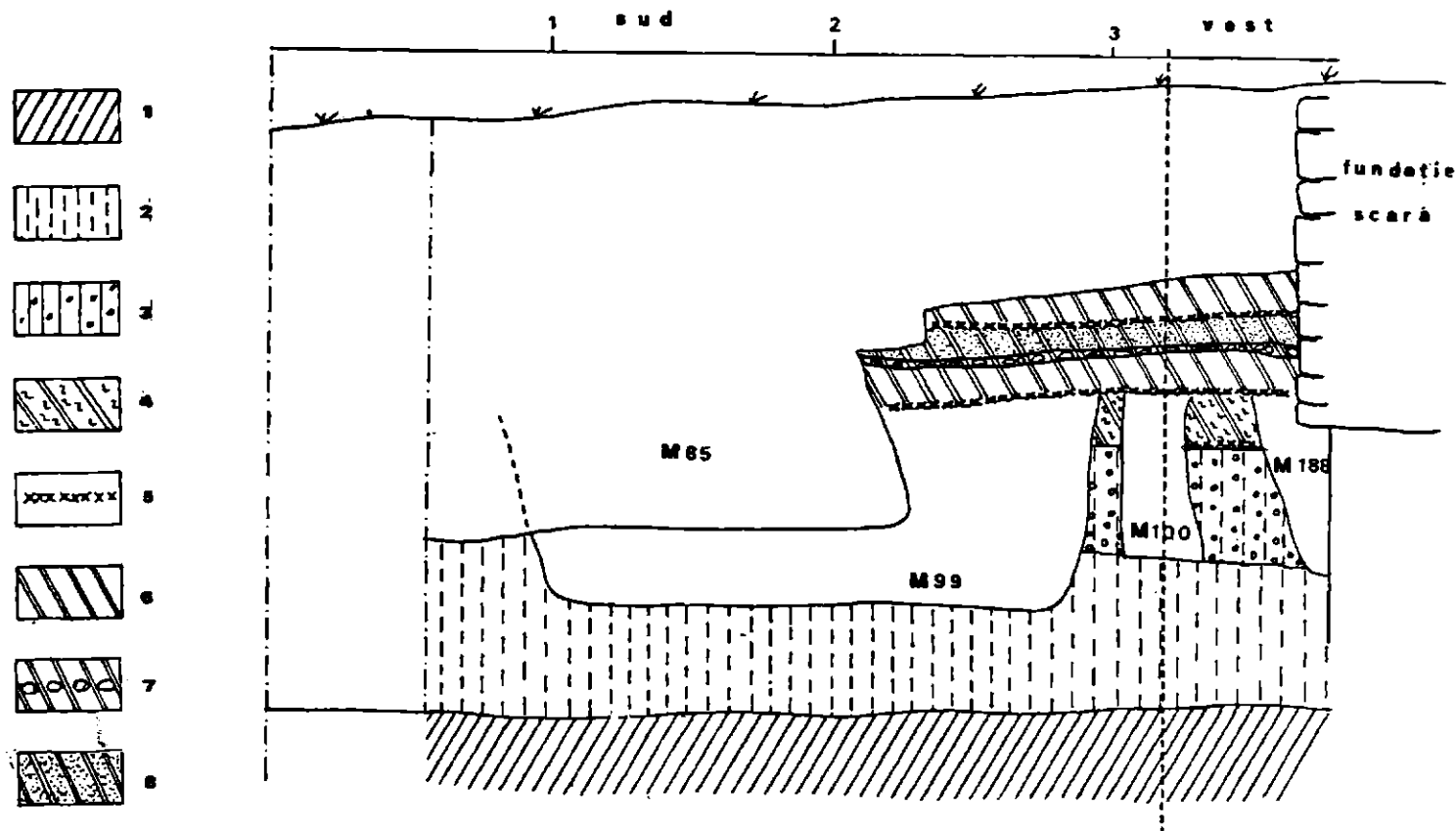


Fig.3 - Baia, biserica catolică. Profil de sud și de vest al S₁₁: 1 - argilă galbenă; 2 - argilă vineție; 3 - sol brun afnat (nivel de funcționare al L_I); 4 - strat de argilă rezultat din amenajările interioare ale capelei B₁; 5 - arsură puternică; 6 - argilă galbenă; 7 - strat de prundiș; 8 - nisip.

cele condiții care să permită instalarea elementului alogen la Baia. Întrucât se cunoaște bine că imigrarea nu s-a desfășurat la voia împlinirii, coloniștii fiind întotdeauna "oaspeții" unei puteri politice în măsură să le garanteze privilegiile în schimbul unor obligații ce decurgeau din însăși interesele inițiatorului colonizării, în vremea în care Baia aparținea unui voievodat aflat în relații de vasalitate cu stăpânirea mongolă, iar teritoriul său constituia teatrul unor repetate conflicte ungaro-tătare, pare greu de admis că elementul colonist va fi fost tentat să se așeze aici. Odată, însă, cu primele succese ale maghiarilor la răsărit de Carpați și cu întemeierea mărcii de graniță al cărui suzeran suprem este Ludovic de Anjou apar și acele condiții ce vor permite așezarea primilor coloniști la Baia. Si chiar dacă, așa după cum s-a afirmat, în ansamblul ei colonizarea în zonele extracarpatică nu a însemnat o expansiune pornită din Transilvania, în interesul regalității arpadiene sau angevine⁴², Baia și alte localități - între care poate fi amintită Tîrgu Neamț - din cuprinsul mărcii de graniță par să fi beneficiat de o situație aparte, așezarea coloniștilor în aceste locuri avînd loc concomitent sau succedînd imediat penetrației maghiare la răsărit de Carpați și desfășurîndu-se în interesul acesteia. Alăturîndu-se maramureșenilor, ce primesc sarcina organizării și conducerii noului organism politic est-carpatic, sașii de la Baia fac parte din rîndul primilor oaspeți așezați la răsărit de Carpați, rosturile lor inițiale fiind acelea de a întări pozițiile maghiare de aici, la care se adaugă, bineînțeles, și considerentele de ordin economic.

Evident că odată cu constituirea statului feudal Moldova, procesul de colonizare se va înscrie pe alte coordonate, fiind apreciat ca pozitiv și susținut în consecință de domnitorii români ce vor acorda coloniștilor o seamă de privilegii. Contribuind la dezvoltarea forțelor de producție, la extinderea schimburilor comerciale, la accelerarea procesului de urbanizare și totodată la menținerea unor legături firești între țările române, această populație se va identifica cu destinele țării⁴³.

Descoperirea și încadrarea cronologică a urmelor primului lăcaș de cult ce a aparținut comunității coloniștilor sași de la Baia coroborată cu izvoarele scrise vin să elucideze, pe de altă parte, unele din contradicțiile⁴⁴ prezente în documentele papale cu privire la vechimea, numărul și hramul bisericilor catolice din cuprinsul acestei așezări.

Trebuie arătat că examenul atent al documentelor sec. XV-XVII a permis mai de mult și chiar în ultima vreme unor istorici să formuleze ipoteza funcționării unei biserici mai vechi cu hramul Sfintei Treimi⁴⁵ în suprafața în care va fi ridicat monumentul de zid închinat "Assumptioni Beatae Mariae". Cercetările arheologice vin să confirme această ipoteză, precizînd că lăcașul ce a precedat biserica gotică a fost ridicat din lemn și aceasta spre mijlocul secolului al XIV-lea. Astfel stînd lucrurile, în condițiile în care s-a demonstrat că marea biserică de zid a Sfintei Marii nu a fost ridicată înaintea anilor 1440, iar mănăstirea

franciscanilor - a cărei existență este precis stabilită pentru ultimul sfert al sec. al XIV-lea⁴⁶ - purta hramul "di San Pietro Apostolo"⁴⁷, rezultă că vestigiile lăcașului recent descoperit prin cercetări arheologice pot fi lesne identificate cu cele ale amintitei "ecclesia ... sub vocabulo Sanctae Trinitates" ce urma să reprezinte la un moment dat și sediul noii episcopii catolice întemeiată în "Civitas Moldaviensis" la recomandările papei Ioan al XXIII-lea cuprinse în bula sa din 7 august 1413⁴⁸ adresată episcopului de Camenița.

Pentru aceeași identificare pledează și știrile cuprinse în notele unor călători străini care, spre mijlocul sec. al XVII-lea, în periplul lor prin Moldova vizitează și comunitatea catolicilor de la Baia. Alături de însemnări privind populația de rit apusean prezentă în așezare, se fac referiri complete la lăcașul său de cult, monument ce adăpostea printre cele cinci altare ale sale și pe cel închinat Sfintei Treimi.

Astfel, Pietro Diodato Bakšić, episcopul Sofiei, călătorind în Moldova în anul 1641, notează că cel de al patrulea altar al catedralei era "della Santissima Trinita"⁴⁹. Doi ani mai târziu, în 1643, părintele Bartholomeo Basetti înserează în memoriile sale de călătorie știrea că biserica dispunea de "una capella dedicata alla Ss-ma Trinita, longa 8, larga quattro passi"⁵⁰. O informație similară ne parvine de la Marco Bandini, care ne relatează că în 1647 cel de al patrulea altar al catedralei, aflat "in Capella ad meridiem templo", era închinat "in honorem SS Trinitatis"⁵¹.

Din relatările de mai sus se poate deduce că hramul bisericii de lemn ce funcționează între mijlocul sec. al XIV-lea și 1439 se transmite unuia din altarele noului lăcaș construit din zid, mai precis capelei de pe latura de sud.

Dacă până în anul 1413 biserica din lemn cu hramul Sf. Treime va îndeplini doar funcția de biserică parohială, odată cu această dată ea va deveni pentru o vreme și sediul episcopiei recent create la Baia ca urmare a intensificării acțiunilor de prozelitism catolic în Moldova în general și la Baia în special. Propaganda catolică, întreținută de misionari veniți fie din regatul maghiar, fie din cel polon, slujea intențelor celor două regate vecine Moldovei. În acest sens trebuie înțelese încercările întreprinse, în anii 1332 și 1347, de către Carol Robert și respectiv Ludovic de Anjou pentru revitalizarea episcopiei Milcoviei⁵², cât și, mai ales, înființarea, cu sprijin polonez, a episcopiei de Siret în 1370-1371⁵³. De altfel, însăși întemeierea episcopiei din Baia în 1413, această "nova plantatio orthodoxae fidei"⁵⁴, se realizează la intervenția regelui Poloniei Vladislav I și a soției sale Ana de Cilli. Prin bula remisă la 7 august 1413⁵⁵ papa Ioan al XXIII-lea va însărcina pe episcopul de Camenița să verifice starea și însemnătatea orașului, urmând ca în cazul unor rezultate favorabile să transforme existența bisericii a Sf. Treimi în catedrală ("quod ipsa ecclesia in cathedralem erigatur") și să sfințească drept episcop pe Ioan de Riza, profesor al predicatorilor și vicar general al "Asociației peregrinilor". Situația se

dovedește a fi favorabilă, iar evenimentele urmează cursul indicat de către papă. Din acest moment, istoria bisericii Sf. Treime se confundă cu cea a Episcopiei catolice din Baia, al cărui sediu va fi pentru un sfert de veac, pînă la înlocuirea ei cu un lăcaș de zid.

În legătură cu episcopia nou constituită, ni se pare interesant de subliniat că episcopii de Baia, așa cum îi cunoaștem din documente - spre deosebire de cei de Siret sau de Bacău⁵⁶, care de cele mai multe ori purtau acest titlu doar onorific fără a rezida efectiv în orașele de reședință și fără a păstori comunitatea încredințată lor - sînt prezenți permanent, pînă în sec. al XVI-lea, atît timp cît va fiînța această instituție, în eparhia lor, servind interesele episcopiei și ale enoriașilor⁵⁷. Primii episcopi ai Băii, Ioan de Riza și Petru Csipser, care vor sluji în biserica Sfintei Treimi, desfășoară o activitate susținută în special pe linia limitării intervențiilor călugărilor minoriți din conventul franciscan învecinat. Îndeplinirea unor servicii religioase, precum și administrarea bunurilor unor dioceze sau parohii aflate sub jurisdicția episcopiei de către franciscani, la care se adaugă moravurile discutabile ale acestor călugări, aduceu importante prejudicii materiale și morale înaltei instituții ecleziastice de la Baia și confesiunii catolice în genere. În acest sens Ioan de Riza, la 1 iulie 1420, și Petru Csipser, la 2 iulie 1438 și la 28 noiembrie 1452, se adresau papalității plîngîndu-se de starea materială precară a instituției pe care o păstorieau, solicitînd în repetate rînduri intervenții ferme împotriva călugărilor minoriți ce le subminau autoritatea și prestigiul⁵⁸. Veniturile reduse ale episcopiei "qui summam septuaginta flor valorem annum non excedunt habeat"⁵⁹ se întrevăd și din împrejurarea ce face ca mai mult de un sfert de veac să nu-i stea în putință construirea unui sediu adecvat. Aceasta explică de ce înlocuirea lăcașului de lemn cu catedrala de zid se leagă mai puțin de inițiativa autorității episcopale și mai mult de cea a comunității alogene de la Baia.

Împrejurările ce vor determina ridicarea catedralei de zid au ca punct de plecare dezafectarea bisericii de lemn produsă, după cum am văzut, la o dată ulterioară anului 1432, foarte probabil în timpul atacului tătarilor din anul 1439 ce va pune capăt și existenței mănăstirii franciscane. În aceste condiții se naște acea stare de spirit favorabilă efortului material colectiv pentru susținerea lucrărilor de construcție a unui lăcaș de cult fastuos care să ilustreze bunăstarea și ambițiile unei comunități în plină afirmare.

N O T E

- 1 Lia Bătrîna și Adrian Bătrîna, Contribuții arheologice cu privire la așezarea de la Baia în epoca anterioară întemeierii statului feudal Moldova, în SCIVA, 4, 1980, p.599-613.
- 2 Pentru a nu se confunda locuințele descoperite de noi cu cele cerce-

- tate de colectivul ieșean în sectorul "Parc", la vest de biserica catolică (vezi Eugenia Neamțu, V.Neamțu și Stela Cheptea, Orașul medieval Baia în sec.XIV-XVII, Iași, 1980), am procedat la o modificare a sistemului de numerotare, L₁ din sectorul "Biserica catolică" devenind L₁.
- 3 Intre stratul de argilă și turn nu există nici o legătură, întrucât cel dintâi se află la o adâncime de 1,20 m față de nivelul de construcție al turnului.
 - 4 Identificarea monedelor a fost făcută cu ajutorul cercetătoarei Elena Isăcescu, căreia îi aducem și cu acest prilej mulțumirile noastre.
 - 5 Lia Bătrîna și Adrian Bătrîna, op.cit., p.611-612.
 - 6 O locuință descoperită de noi (L_{II}) alături de cea (L₄) identificată de cercetătorii ieșeni (E.Neamțu și colaboratori, op.cit., p.25-27) pare a-și fi încetat existența în deceniul 4 al secolului al XV-lea așa după cum ne indică materialul numismatic.
 - 7 Grigore Ureche, Letopisețul Țării Moldovei, ed.P.P.Panaitescu, București, 1955, p.85; Cronicile slavo-române din sec.XV-XVI publicate de Ioan Bogdan, ed.P.P.Panaitescu, București, 1959, p.16.
 - 8 Ion Bogdan, op.cit., ediția citată, p.7 și 15.
 - 9 Cercetările arheologice au arătat că fortificația urbană de la Siret - realizată dintr-un șanț de apărare și o palisadă de lemn - este dezafectată, împreună cu alte locuințe, tot ca urmare a unui incendiu petrecut în deceniul 4 al sec.al XV-lea (vezi Lucian Chițescu, Cercetările arheologice din orașul Siret, în "Revista muzeelor și monumentelor", 3, 1975, p.53). În ceea ce ne privește considerăm că și aceste distrugerii pot fi puse tot pe seama raidurilor întreprinse de tătari în 1439.
 - 10 N.Iorga Istoria comerțului românesc, I, București, 1925, p.78; C.C.Giurescu, Tîrguri sau orașe și cetăți moldovene. Din secolul al X-lea pînă la mijlocul secolului al XVI-lea, București, 1967, p.185; N.Grigoraș, Românii la est de Carpați și organizarea lor pînă la întemeierea statului românesc al Moldovei, în "Cercetări istorice", Iași, 8, 1977, p.280.
 - 11 D.Ciurea, Noi contribuții la istoricul orașului Baia, în SCS, Iași, 3-4, 1955, p.33; R.Șt.Ciobanu, A.Cioacă, Vechimea orașului Baia, în Muzeul național, II, București, 1975, p.374, nota 59; V.Spinei, Moldova în secolele XI-XIV, București, 1982, p.199.
 - 12 M.D.Matei, Contribuții arheologice la istoria orașului Suceava, București, 1963, p.47-48.
 - 13 E.Neamțu, V.Neamțu și S.Cheptea, Inceputurile orașului Baia în lumina datelor arheologice, în "Analele științifice ale Universității «Al.I.Cuza»", Iași, t.19, istorie, 2, 1973, p.173-174; idem, Orașul medieval Baia..., p.53, nota 45; idem, Contribuții la problema urbanizării așezării de la Baia în secolul al XIV-lea, în "Anuarul Institutului de Istorie și Arheologie «A.D.Xenopol»", Iași, t. 16, 1979, p.297.

- 14 Idem, Oraşul medieval Baia ..., p.153.
- 15 L.Bătrâna și A.Bătrâna, op.cit., p.604 și 609-610.
- 16 K.Reichertova, Príspevek k datování středoveke keramiky v Čechách, în PA, XLVII, 4, 1956; B.Polla, Historicko-archeologický výskum středovekej zaniknutej osadi na Spiši, în "Archeologické rozhledy", 4, 1956; Antonin Hejna, Archeologický výskum a počátky sídlištního vývoje Chebu a Chebska, în PA, 1, 1967.
- 17 Jerzy Kruppé, Garncarstwo warszawskie w wiekach XIV i XV, Wrocław, 1967; R.Rogasz, Badania archeologiczne na zamku w Złocińcu, în "Materialy zachodnopomorskie", XIII, Szczecin, 1967.
- 18 Thomas Nägler, Așezarea sașilor în Transilvania, București, 1981, p.43, 113-114.
- 19 M.D.Matei, Die graue Keramik von Suceava und einige archäologische Probleme des 14.und 15. Jahrhunderts in der Moldau, în "Dacia", N.S., vol.VI, 1962, p.357-386; idem, Contribuții arheologice la istoria oraşului Suceava, p.131-160; L.Chițescu, Probleme istorice în legătură cu fortificația mușatină și așezarea orășenească de la Roman, în SMIM, 1, 1968; Al.Rădulescu, Die Keramik von Siret (14.Jh.) zur Archäologischen Erforschung der moldauischen mittelalterlichen Stadt, în "Dacia", N.S., 16, 1972, p.225-242.
- 20 Nu lipsită de importanță, în atribuirea etnică a cimitirului ce a funcționat în jurul celor două lăcașuri de cult, este constatarea că inventarul mormintelor este sărac, situație considerată a fi specifică cimitirelor săsești (vezi Mariana Dumitrache, Cetatea sătească din Drăușeni, jud.Brașov, ansamblu de arhitectură medievală. Cercetări arheologice 1973-1977, în Cercetări arheologice, III, Muzeul Național de Istorie, București, 1979, p.194, nota 46).
- 21 Deși L₂ a fost socotită de descoperitorii săi drept o locuință semingropată (E.Neamțu, V.Neamțu și S.Cheptea, Oraşul medieval Baia ..., p.21), în ceea ce ne privește apreciem că, mai degrabă, este vorba de un tip de locuință cu pivniță, absența urmelor vreunui sistem de încălzire la nivelul podelei pledând pentru o atare interpretare.
- 22 Manifestăm serioase rezerve în legătură cu opinia potrivit căreia "în domeniul... arhitecturii laice (de la Baia - n.n.) - pentru care L₂ din sectorul Parc reprezintă un punct de reper - se reflectă cât se poate de clar tradițiile locale" (vezi E.Neamțu, V.Neamțu și S.Cheptea, op.cit., p.152). În acest sens credem că trebuie avut în vedere faptul că arhitectura sec.al XIV-lea de la Baia nu arată a fi fost modestă și nici nu prezintă trăsături asemănătoare cu cea contemporană din mediul rural.
- 23 Este vorba de descoperirea urmelor unei case de lemn, cu pivnița căptușită cu scânduri dispuse vertical și compartimentată prin intermediul unui perete realizat tot din scânduri îngropate pe verticală în sol (cf. Radu Popa și Gh.Baltag, Documente de cultură ma-

- teriali orășenească în Transilvania din a doua jumătate a secolului al XIII-lea, în SCIVA, 1, 1980, p.33-52).
- 24 Ibidem, p.49.
- 25 Avem de-a face cu urmele unei locuințe tot din lemn, cu pivnița căptușită cu trunchiuri despicate dispuse vertical (cf. Lia Bătrfna și Adrian Bătrfna, Cercetări arheologice efectuate în anul 1979 în curșul așezării Curtea de Argeș, jud. Argeș, în Cercetări arheologice, IV, Muzeul Național de Istorie, București, 1981, p.153.
- 26 Thomas Năgler, Opinii privind condițiile și rezultatele colonizării germane în teritoriile românești, în secolele XII-XIV, în SCIVA, 4, 1979, p.568.
- 27 De obicei biserica era amplasată în fața frontului inițial (cf. Paul Niedernaier, Dezvoltarea urbanistică și arhitectonică a unor orașe transilvănene din secolul al XII-lea pînă în secolul al XVI-lea, în Studii de istorie a naționalităților conlocuitoare din România și a înfrățirii lor cu națiunea română , vol.I, București, 1967, p.143).
- 28 Ștefan S.Gorovei, Indreptări cronologice la istoria Moldovei din veacul al XIV-lea, în AIIAI, X, 1973, Iași, p.100.
- 29 În acest sens a se vedea remarcabila exegeză a cercetătorului ieșan Victor Spinei, Moldova în secolele XI-XIV, p.164 și urm.
- 30 R.Popa, Premizele cristalizării vieții statale românești, în Constituirea statelor feudale românești, București, 1980, p.38.
- 31 C.Cihodaru, Constituirea statului feudal moldovenesc și lupta pentru realizarea independenței lui, în SCS, Iași, XI, 1960, 1, p.63-64; idem, Observații cu privire la procesul de formare și de consolidare a statului feudal Moldova în sec. XI-XIV (II), în AIIAI, XVII, 1980, p.126-127; N.Grigoraș, Despre orașul moldovenesc în epoca de formare a statului feudal, în SCS, Iași, XI, 1960, 1, p.88-89; Șt. S.Gorovei, Dragoș și Bogdan "întemeietorii Moldovei", București, 1973, p.86; M.D.Matei, Premisele formării orașului medieval Suceava și rolul așezării pînă la mijlocul secolului al XIV-lea, în SCIVA, 28, 1977, 1, p.83, nota 52; E.Neamțu, V. Neamțu și S.Cheptea, op.cit., p.151 și 154.
- 32 N.Iorga, Momente istorice, în AARMSI, s.III, t.VII (1926), nr.4, p.3.
- 33 DIR, C, veac.XI-XIII, vol.I, nr.277; veac.XIII, vol.II, p.11-13, 78, 133, 331, 354; veac.XIV, vol.I, p.233; veac.XIV, p.159; veac XIV, vol.III, p.499.
- 34 S.Papacostea, Triumful luptei pentru neațfrnare; întemeierea Moldovei și consolidarea statelor feudale românești, în Constituirea statelor ..., p.170, nota 21.
- 35 Scriptores rerum Hungaricarum veteres et genuini, ed.I.G. Schwandtner, I, Vindobonae, 1746, p.176.
- 36 Poziția fragmentului din textul cronicii permite plasarea evenimentului în anii 1344-1345 (cf. Șt. S.Gorovei, Indreptări cronologice... p.104).

- 37 Termenul apare sub forma de "terra Moldauana" în 1360 (DRH, D, vol. I, p. 76).
- 38 Șt. Ștefănescu, Demografia, dimensiune a istoriei, 1974, p. 37; C. Cîhodaru, Constituirea statului feudal moldovenesc..., p. 72.
- 39 DRH, D, vol. I, p. 76.
- 40 Ibidem.
- 41 În acest sens a se vedea Thomas Năgler, Așezarea sașilor în Transilvania, București, 1981, p. 53-93.
- 42 Thomas Năgler, Opinii..., p. 569; idem, Așezarea sașilor în Transilvania, p. 212-213.
- 43 Thomas Năgler, Așezarea sașilor în Transilvania și aportul lor la dezvoltarea societății feudale românești, în Studii de istorie a naționalității germane și a înfrățirii ei cu națiunea română, vol. I, București, 1976, p. 113-114.
- 44 Contradicțiile au fost remarcate în mod special de George Popovici (Anul de la martie în Moldova, în "Convorbiri literare", XXXIX, București, 1905, nr. 3, p. 210), C. Auner (Episcopia de Baia, în "Revista catolică", IV, 1915, p. 93-101), P. P. Panaitescu (Alexandru cel Bun. La 500 de ani de la moartea lui, București, 1932, p. 47-49), Hugo Weczerka (Das mittelalterliche und frühneuzeitliche Deutschtum im Fürstentum Moldau von seinen Anfängen bis zu seinem Untergang <13-18 Jh.>, München, 1960, p. 76-78) și Rada Teodoru (Vechele biserici din Baia, în SCIA, seria Artă plastică, 2, 1973, p. 246-248).
- 45 C. Auner, op. cit., p. 101 și 126; Rada Teodoru, op. cit., p. 247.
- 46 Pe baza știrilor inserate într-un izvor franciscan, care menționează în rândul custodiilor ce țin de vicariatul Rusiei și pe cea din Moldavia-Baia (cf. Provinciale ordinis fratrum vestustissimum, în "Bullarium Franciscanum", V, ed. C. Eubel, Roma, 1898, p. 602), studii mai vechi apreciază că întemeierea conventului franciscan de la Baia s-ar fi produs în anul 1345 (v. Gh. I. Moiescu, Catolicismul în Moldova până la 1400, București, 1940, p. 87; Ștefan Pascu, Contribuții documentare la istoria românilor în secolele XIII-XIV, în AIIN, Cluj-Sibiu, X, 1944, p. 44; P. P. Panaitescu ș.a., Viața feudală în Țara Românească și Moldova (sec. XIV-XVII), București, 1957, p. 413; C. C. Giurescu, op. cit., p. 188; Rada Teodoru, op. cit., p. 246). De curând, la o nouă analiză critică a izvorului, s-a dovedit că știrea este mai tîrzie, aparținînd sfîrșitului de secol XIV (Cf. Victor Spinei, op. cit., p. 239). Oricum, custodia franciscană ființa la Baia în anul 1387, din moment ce la 8 aprilie Nicolae Mehlsack, cunoscut încă din 1370 ca provincial-vicar al Ruteniei, apare într-un document drept "custos Moldaviensis" (Cf. Wl. Abraham, Powstanie organizacyi kosciola lacinskiego na Rusi, 1, Liov, 1904, p. 381, anexa XIII). Este foarte probabil ca mănăstirea, ce purta hramul Sf. Petru și Pavel, să fi fost întemeiată în 1377, așa după cum Ștefan Pascu (op. cit., p. 291-310) propunea într-un stu-

- diu mai vechi. Această datare propusă pentru întemeierea conventului franciscan ni se pare mult mai firească dacă se are în vedere faptul că o mănăstire de acest fel nu fși avea rostul decât acolo unde era prezentă și o comunitate catolică bine constituită, așa cum era cea de la Baia în a doua jumătate a sec.al XIV-lea.
- 47 Gh.Vinulescu, Pietro Diodato e la sua relazione sulla Moldavia (1641), în Diplomatarium italicum, IV, 1939, p.117.
 - 48 K.Eubel, Zur Errichtung des episcopatus Moldaviensis, în "Römische Quartalschrift", XVII, 1903, p.188-189; R.Rosetti, Despre unguri și episcopiile catolice din Moldova, în AARMSI, s.II, t.XXVII, București, 1905, p.56-58.
 - 49 Gh.Vinulescu, op.cit., p.116.
 - 50 G.Călinescu, Altre notizie sui missionari catholici nei Paesi Romeni, în Diplomatarium Italicum, II, 1930, p.347.
 - 51 Codex Bandinius, ed.V.A.Urechia, în AARMSI, s.II, t.XVI, București, 1895, p.91.
 - 52 Gh.I.Moisescu, op.cit., p.31 și urm.
 - 53 Ibidem, p.67 și urm.
 - 54 R.Rosetti, op.cit., p.60, nota 2 b.
 - 55 Ibidem.
 - 56 Ibidem, p.51-55.
 - 57 De altfel, chiar demersurile pentru desfacerea căsătoriei dintre Ringaila "devotissima filia ... ducissa minoris Walachiae" și "Alexander, dux Graecorum" au fost întreprinse, pe lângă papa Martin al V-lea, de către Ioan de Riza, primul episcop al Băii, prin suplica purtând data de 1 iulie 1420 (cf. Ibidem, p.60).
 - 58 Ibidem, p.60-65.
 - 59 Ibidem, p.65.

EINIGE BETRACHTUNGEN ÜBER DIE ANSIEDLUNG DER SACHSEN IN BAIJA, IM LICHT DER ERGEBNISSE DER ARCHÄOLOGISCHEN FORSCHUNGEN

Zusammenfassung

In der weiteren Vorführung der Ergebnisse der archäologischen Forschungen im Bereich der katholischen Kirche von Baia, werden die Spuren der Kultstätte (B-1) der ersten, in Baia angesiedelten Kolonisten beschrieben. Die zwischen 1360 und 1439 vorgeschlagene chronologische Einordnung, stützt sich auf die zehn Münzfunde, der in und ausserhalb der Kirche angelegten Gräber. Die Zerstörung der Kirche wurde von einem gewaltigen Brand verursacht, der auch weitere Wohnungen verbrannte. Dieser Umstand koroboriert mit den Nachrichten der schriftlichen Quellen, trugen zur genauen Präzisierung des Datums und Umstandes bei, an dem die Kultstätte verlassen worden ist.

Die Analyse der archäologischen Fundgattungen, zusammen mit dem Studium des inneren und äusseren Entwicklungsrahmen der rumänischen Gesellschaft östlich der Karpathen, führten zu einigen chronologischen Beobachtungen über die Ansiedlung der ersten Kolonisten in Baia. Die Verfasser sind der Ansicht, dass als Baia einem Fürstentum angehörte, der in Lehnbeziehungen mit dem Mongolenstaat nicht befand und sein Gebiet der Ziel zahlreicher ungarisch-tatarischer Kriegszüge darstellte, man sehr schwierig an eine Ansiedlung von Kolonisten denken kann. Erst nach den ersten Erfolge der Ungarn östlich der Karpathen, wird die Grenzmarke geründet und es tauchen jene Bedingungen auf, die eine Ansiedlung der ersten Kolonisten in Baia Gestatten.

VERZEICHNIS DER ABBILDUNGEN

- Abb.1.- Baia, die katholische Kirche-Grabungsplan: 1. Die Oberfläche die von der Holzkirche (B-1) eingenommen wird; 2. Gräber mit Beigaben; 3. Grundriss der Wohnung L-1.
- Abb.2.- Baia, die katholische Kirche. Westschnitt von S. 8: 1. Gelbe Tonschicht; 2. bläuliche Tonschicht; 3. starke Brandschicht; 4. Mörtelschicht; 5. braune Erdschicht; 6. gelbe Tonschicht; 7. braune Erdschicht; 8. Mörtelschicht; 9. Humusschicht.
- Abb.3.- Baia, die katholische Kirche. Süd- und südwestschnitt von S.-11: 1. gelbe Tonschicht; 2. bläuliche Tonschicht; 3. braune lockere Erdschicht (funktionierungsschicht von L-1); 4. Tonschicht die durch die inneren Umgestaltungen der Kapelle B-1 entstanden ist; 5. starke Brandschicht; 6. gelbe Erdschicht; 7. Geröllsteinschicht; 8. Sandschicht.

TEZAUURUL MONETAR DE LA NETEZI, JUD. NEAMŢ

de LIA BĂTRÎNA
şi ADRIAN BĂTRÎNA

La o distanţă de 180 m spre răsărit de capela reşedinţei feudale de la Netezi, interceptată şi cercetată în anii 1979-1980, în cursul lucrărilor agricole de la începutul lunii iulie a anului 1981 săteanul Arseni Vasile descoperă un număr de 16 dinari ungureşti, aduşi la suprafaţa arăturii de lama plugului. Afându-ne în zonă în ziua respectivă, cu scopul de a constata starea de conservare a vestigiilor surprinse în anii anteriori, am luat cunoştinţă imediat de apariţia acestor monede şi am procedat neîntârziat la efectuarea unui sondaj de salvare. Rezultatul a fost pe măsura aşteptărilor, în final putând fi recuperat de pe suprafaţa de circa 400 m² un număr de 514 monede de diferite provenienţe, emisiuni şi tipuri, toate din argint.

Componenţa tezaurului pe emitenţi este următoarea:

1. Regatul maghiar este reprezentat prin 432 de dinari, dintre care 320 au fost emişi de Matei Corvin (1458-1490), iar 112 de Vladislav al II-lea (1490-1516). Dinarii sînt de tipul "Patrona Hungariae", în care Madona apare redată cu văl, cu coroană sau cu coroană şi nimb, în diferite variante.

2. Regatul Poloniei este prezent în tezaur cu 43 de tripli groşi, emisiuni de la Sigismund al II-lea (1548-1572) - 3 exemplare, Ştefan Bathory (1575-1586) - 9 exemplare şi Sigismund al III-lea Vasa (1587-1632) - 31 exemplare, destinate atît Poloniei, cît şi teritoriilor anexate acesteia, Lituania şi Riga.

3. Imperiului otoman îi aparţin 19 aspri, care pot fi dataţi în totalitate în sec. al XVI-lea, ultimul din punct de vedere cronologic fiind o emisiune din 1595 a sultanului Mohamed al III-lea (1595-1603).

4. Am lăsat la urmă menţionarea celor 20 de taleri ce întregesc tezaurul nostru, piese ce constituie în sec. XVI-XVII unele dintre cele mai puternice monede ale Europei, cu largă putere de circulaţie datorită atît valorii lor, a calităţii superioare a argintului (888,89‰), cît şi calităţii lor artistice. Primele monede de tipul talerilor apar în Europa în jurul anilor 1484-1486, ca urmare a activităţii monetare a arhiducelui Sigismund de Thal al Tirolului. Prima reglementare imperială cu privire la emisiunile monetare ale Imperiului romano-german datează din 1524, dar cu toate încercările autorităţii imperiale de a impune o ordine şi o unificare a sistemului monetar, fiecare stat, oraş imperial sau arhiepiscopat va continua să bată monedă după propriile sale reglementări.

Dintre cei 20 de taleri conținuți de tezaurul nostru, un număr de 16 sînt emisiuni ale Imperiului romano-german, după cum urmează: doi aparțin orașelor imperiale Kempten (1547 - Carol V) și Colonia (1568 - Maximilian II), doi aparțin arhiepiscopatelor de Liège (1569 - arhiepiscopul Gerard von Groesbeck) și de Trier (1572 - arhiepiscopul Iacob III de Eltz), unul este o emisiune a ducatului de Brunswick-Lounebourg din 1579 aflat sub conducerea ducelui Iulius, iar 11 sînt emisiuni ale ducatului Saxoniei - dintre care 9 sînt bătute sub ducele elector Augustus între anii 1565-1581, unul sub ducele elector Cristian în 1584, ambii din linia albertină a dinastiei, iar ultimul sub ducii Frederic Wilhelm I și Iohannes, în 1589, ce provin din linia ernestină a dinastiei.

Regatul Spaniei este prezent printr-un scud bătut de Philip II (1556-1598) în 1570 pentru senioria de Utrecht; Republica Provinciilor Unite printr-un arends-(rijks) daalder bătut de provincia Frizia în 1584; iar Regatele Ungariei și Poloniei prin cîte un taler emis de Rudolf II și respectiv Ștefan Bathory, piese bătute în 1592 și respectiv în 1585.

Atrăgînd atenția asupra mării varietăți de monede ce circulau în Moldova sec. al XVI-lea, una dintre dovezi constituind-o însăși componența tezaurului de la Netezi, nu putem omite aspectele legate de valoarea apreciabilă pe care o reprezenta aceasta din punct de vedere economic. Dar acestea urmează a fi discutate într-un cadru mai larg, odată cu prelucrarea sistematică a tezaurului.

Cît privește data îngropării tezaurului, ea este ulterioară anului 1596, căruia îi aparține cea mai recentă emisiune monetară.

LE TRÉSOR MONÉTAIRE DE NETEZI, DÉP. DE NEAMT

Résumé

A une distance de 180 m vers l'est de la chapelle de la résidence féodale du village de Netezi découverte et étudiée pendant les années 1979-1980, au mois de juillet 1981 on a découvert un trésor monétaire composé de 514 monnaies d'argent. Le trésor est formé par: 432 dinars émis sous le règne de Matei Corvin (320 pièces) et de Vladislav II (112 pièces), 43 triples gros émis par Sigismund II (3 pièces) Stefan Bathory (9 pièces) et Sigismund III Vassa (31 pièces); 19 aspres émis par l'Empire Ottoman au XVI^e s., 20 écus émis par l'Empire romano-allemand (16 pièces), le royaume d'Espagne (1 p.), la République des Provinces Unies (1 p.), l'Hongrie (1 p.) et la Pologne (1 p.).

La dernière émission monétaire du trésor appartenant à l'année 1596, on peut conclure qu'il ait été enfoui ultérieurement à cette date.

C U P R I N S

	<u>Pag.</u>
FLORIAN GEORGESCU - Introducere	V
I. RAPOARTE DE SAPĂTURI	
DAN MONAH, ȘTEFAN CUCOȘ, DRAGOMIR POPOVICI, SILVIA ANTONESCU, GHEORGHE DUMITROAIA - Cercetările arheologice de la Poduri-Dealul Ghindaru.....	3
AUGUSTIN ULANICI - Săpăturile efectuate la Brăneț, în așezarea Glina	23
GEORGE TROHANI - Cercetările arheologice de la Vladiceasca, punctul "Ochiul lui Velicu", com. Valea Argovei, jud. Călărași	31
LIVIU PETCULESCU - Raport asupra săpăturilor arheologice din castrul Micia	45
LUCIAN CHIȚESCU, ANIȘOARA SION, SPIRIDON CRISTOCEA - Cercetările arheologice efectuate la complexul de monumente feudale de la Cetățeni, jud. Argeș	51
LIA BĂTRÎNA, ADRIAN BĂTRÎNA, ION VĂTĂMANU, ȘTEFAN SCORȚANU - Ansamblul reședinței feudale de la Giulești, jud. Suceava	79
LUCIAN CHIȚESCU, ANCA PĂUNESCU, TUDOR PAPASIMA - Cercetările arheologice de la Piuă Petrii (Orașul de Floci), jud. Ialomița	95
LAURENȚIA GEORGESCU - Date preliminare antropologice asupra materialului osteologic uman descoperit la Piuă Petrii (Orașul de Floci) în 1981.....	109
CONSTANTIN ISĂCESCU - Sondajul arheologic de pe teritoriul com. Fierbinți-Tîrg, jud. Ialomița	111
BOGDAN FILIPESCU - Stațiunea arheologică Malu Roșu-Fierbinți, jud. Ialomița	123
VENERA RĂDULESCU, GHEORGHE CALOTOIU - Cercetările arheologice de la Polata, jud. Gorj	133
II. STUDII ȘI NOTE	
DOINA GALBENU - Așezarea de tip Sălcuța de la Almăjel, jud. Mehedinți	143

ALEXANDRA BOLOMEY - Noi descoperiri de oase umane într-o așezare cucuteniană	159
VALERIU LEAHU - Tracii carpato-dunăreni în marile migrații egeene	175
GEORGE TROHANI - Un leu funerar roman descoperit la Grojd- bodu, jud.Dolj	205
GEORGE TROHANI, TRAIAN ZORZOLIU - O necropolă din sec. al IV-lea e.n. descoperită la Drăgănești-Olt.....	209
GHEORGHE CANTACUZINO - Vechi etape de locuire medievală în zona ansamblului Stelea din Tîrgoviște	225
LUMINIȚA MUNTEANU - Cercetări arheologice la obiectivul "La Chilizii", com.Vărădia, jud.Caraș Severin.....	231
LIA BĂTRÎNA, ADRIAN BĂTRÎNA - Unele opinii privind așe- zarea sașilor la Baia în lumina cercetărilor arheolo- gice	239
LIA BĂTRÎNA, ADRIAN BĂTRÎNA - Tezaurul monetar de la Netezi, jud.Neamț	259

S O M M A I R E

	<u>Page</u>
FLORIAN GEORGESCU - Introduction	V
I. RAPPORTS	
DAN MONAH, ȘTEFAN CUCOȘ, DRAGOMIR POPOVICI, SILVIA ANTONESCU, GHEORGHE DUMITROAIA - Les recherches archéologiques de Poduri-Dealul Ghindaru.....	3
AUGUSTIN ULANICI - Les fouilles archéologiques de l'année 1981 de Brăneț, dép. d'Olt	23
GEORGE TROHANI - Les recherches archéologiques de Vlădicasca-"Ochiul lui Velicu", com.Valea Argovei,dép. de Călărași.....	31
LIVIU PETCULESCU - Rapport sur les fouilles archéologiques du camp de Micia (Vețel,dép.de Hunedoara).....	45
LUCIAN CHIȚESCU, ANIȘOARA SION, SPIRIDON CRISTOCEA - Les recherches archéologiques effectuées au complexe de monumente feudaux du point nomme Cetățeni, dép.d'Argeș	51
LIA BĂTRÎNA, ADRIAN BĂTRÎNA, ION VĂTĂMANU, ȘTEFAN SCORȚANU - L'ensemble de la demeure feudale de Giulești, dép.de Suceava	79
LUCIAN CHIȚESCU, ANCA PĂUNESCU, TUDOR PAPASIMA - Recherches archéologiques à Piuș Petrii (La ville de Floci), dép.de Ialomița	95
LAURENTIA GEORGESCU - Données anthropologiques concernant le matériel ostéologique humain découvert a Piuș Petrii (La Ville de Floci) en 1981	109
CONSTANTIN ISĂCESCU - Le sondaje archéologiques effectué sur le territoire de la com.de Fierbinți-Tîrg, dép.de Ialomița	111
BOGDAN FILIPESCU - La station archéologique de Malu Roșu-Fierbinți, dép.de Ialomița	123
VENERA RĂDULESCU, GHEORGHE CALOTOIU - Les fouilles archéologiques de Polata, dép.de Gorj	133

II. ÉTUDES ET NOTES

DOINA GALBENU - Le site de type "Sălcuța" du village d'Almăjel , dép. de Mehedinți	143
ALEXANDRA BOLOMEY - Nouvelles découvertes d'os humains dans un établissement de la culture de Cucuteni.	159
VALERIU LEAHU - Les Thraces carpato-danubiens dans les grandes migrations égéennes	175
GEORGE TROHANI - Un lion funéraire romain découvert à Grojdibodu, dép. de Dolj	205
GEORGE TROHANI, TRAIAN ZORZOLIU - Une nécropole du IV ^e siècle n.è. découverte à Drăgănești-Olt	209
GHEORGHE CANTACUZINO - Les anciennes étapes de l'habitat médiéval dans la zone de l'ensemble Stelea de Tfrgoviște	225
LUMINIȚA MUNTEANU - Recherches archéologiques à l'objectif La Chilii, com. Vărădia, dép. de Caraș-Severin.	231
LIA BĂTRÎNA, ADRIAN BĂTRÎNA - Des opinions concernant l'établissement de Saxons à Baia à la lumière des recherches archéologiques	239
LIA BĂTRÎNA, ADRIAN BĂTRÎNA - Le trésor monétaire de Nețezi, dép. de Neamț	259

C O N T E N T S

	<u>Page</u>
FLORIAN GEORGESCU - Introduction	V
I. EXCAVATION REPORTS	
DAN MONAH, ȘTEFAN CUCOȘ, DRAGOMIR POPOVICI, SILVIA ANTONESCU, GHEORGHE DUMITROAIA - Excavations at Po-duri-Dealul Ghindaru	3
AUGUSTIN ULANICI - Excavations in the Settlement of Glina, Brăneț	23
GEORGE TROHANI - Excavations at Vlădiceasca - "Ochiul lui Velicu", com.Valea Argovei, Călărași county.....	31
LIVIU PETCULESCU - Report on the Excavations at Micia Castrum	45
LUCIAN CHIȚESCU, ANIȘOARA SION, SPIRIDON CRISTOCEA - Archaeological Survey at the Middle Aged Complex of Monuments of Cetățeni, Argeș county	51
LIA BĂTRÎNA, ADRIAN BĂTRÎNA, ION VĂTĂMANU, ȘTEFAN SCORȚANU - The Middle Aged Residence of Giulești, Suceava county	79
LUCIAN CHIȚESCU, ANCA PĂUNESCU, TUDOR PAPASIMA - Archaeological Survey at Piua Petrii (Orașul de Floci), Ialomița county	95
LAURENȚIA GEORGESCU - Preliminary Anthropological Data on Human Bone Material Found at Piua Petrii (Orașul de Floci), in 1981	109
CONSTANTIN ISĂCESCU - Archaeological Survey at Fierbinți-Tîrg, Ialomița county	111
BOGDAN FILIPESCU - The Archaeological Site of Malu Roșu - Fierbinți, Ialomița county	123
VENERA RĂDULESCU, GHEORGHE CALOTOIU - Archaeological Survey at Polata, Gorj county	133
II. STUDIES AND NOTES	
DOINA GALBENU - The Sălcuța Type Settlement of Almăjel, Mehedinți county	143

ALEXANDRA BOLOMEY - Recent Human Bone Discoveries in a Cucuteni-type settlement	159
VALERIU LEAHU - The Thracians in the Carpathian-Danubian Area during the Great Argean Migrations.....	175
GEORGE TROHANI - A Roman Funerary Lion Found at Grojdibodu, Dolj county	205
GEORGE TROHANI, TRAIAN ZORZOLIU - The Necropolis Dating from the 4 th century e.n. Found at Drăgănești-Olt	209
GHEORGHE CANTACUZINO - Early Feudal Inhabiting Stages at the Stelea Complex of Tîrgoviște.....	225
LUMINIȚA MUNTEANU - Archaeological Survey at "La Chilia", Vărădia, Caraș-Severin county	231
LIA BĂTRÎNA, ADRIAN BĂTRÎNA - Some Considerations Regarding the Settlement of the Saxons of Transylvania at Baia in View of the Archaeological Survey..	239
LIA BĂTRÎNA, ADRIAN BĂTRÎNA - The Coin Hoard from Nețezi, Neamț county	259

INHALTSVERZEICHNIS

FLORIAN GEORGESCU - Einleitung	<u>Seite</u> V
--------------------------------------	-------------------

I. AUSGRABUNGSBERICHTE

DAN MONAH, ȘTEFAN CUCOȘ, DRAGOMIR POPOVICI, SILVIA ANTONESCU, GHEORGHE DUMITROAIA - Ausgrabungen bei Poduri-Dealul Ghindaru.....	3
AUGUSTIN ULANICI - Ausgrabungen in der Siedlung Glina, Brăneț	23
GEORGE TROHANI - Ausgrabungen bei Vlădiceasca -"Ochiul lui Velicu", Gem. Valea Argovei, Bezirk Călărași.....	31
LIVIU PETCULESCU - Bericht über die Ausgrabungen in Kastell Micia	45
LUCIAN CHIȚESCU, ANIȘOARA SION, SPIRIDON CRISTOCEA - Archäologische Forschungen bei dem mittelalterlichen Denkmälerkomplex bei Cetățeni, Bezirk Argeș.....	51
LIA BĂTRÎNA, ADRIAN BĂTRÎNA, ION VĂTĂMANU, ȘTEFAN SCORȚANU - Die mittelalterliche Residenz bei Giulești, Bezirk Suceava	79
LUCIAN CHITESCU, ANCA PĂUNESCU, TUDOR PAPASIMA - Archäologische Forschungen bei Piuia Petrii (Orașul de Floci), Bezirk Ialomița	95
LAURENȚIA GEORGESCU - Anthropologisches Vorbericht über die ausgegrabenen menschlichen Knochen Piuia Petrii (Orașul de Floci), in 1981.....	109
CONSTANTIN ISĂCESCU - Archäologische Forschungen bei Fierbinți-Tîrg, Bezirk Ialomița	111
BOGDAN FILIPESCU - Die Ausgrabungsstelle bei Malu Roșu - Fierbinți, Bezirk Ialomița	123
VENERA RĂDULESCU, GHEORGHE CALOTOIU - Archäologische Forschungen bei Polata, Bezirk Gorj	133

II. STUDIEN UND BEMERKUNGEN

DOINA GALBENU - Die Sălcuța-Typ Siedlung von Almăjel, Bezirk Mehedinți	143
--	-----

ALEXANDRA BOLOMEY - Letzte Entdeckungen von menschlichen Knöchern in einer Cucuteni-Typ Siedlung...	159
VALERIU LEAHU - Die Thraker in dem donauländischen Karpatenraum zwischen den grossen Ägäischen Wanderungen	175
GEORGE TROHANI - Ein römischer Grablöwer aus Grojdibodu, Bezirk Dolj	205
GEORGE TROHANI, TRAIAN ZORZOLIU - Die Nekropolis aus dem 4. Jahrhundert u. z. bei Drăgănești-Olt	209
GHEORGHE CANTACUZINO - Frühe mittelalterliche Wohnstufen bei dem Komplex Stelea, Tîrgoviște.....	225
LUMINIȚA MUNTEANU - Archäologische Forschungen bei "La Chilizii", Vărădia, Bezirk Caraș-Severin.....	231
LIA BĂTRÎNA, ADRIAN BĂTRÎNA - Einige Rücksichten betreffs die Siedlung der Sachsen aus Siebenbürger bei Baia im Hinblick auf die archäologischen Forschungen.....	239
LIA BĂTRÎNA, ADRIAN BĂTRÎNA - Der Münzschatz aus Nețezi, Bezirk Neamț	259

	<u>Pág</u> V
FLORIAN GEORGESCU - Introducción	
I. INFORMES SOBRE LAS EXCAVACIONES	
DAN MOHAH, ȘTEFAN CUCOȘ, DRAGOMIR POPOVICI, SILVIA ANTONESCU, GHEORGHE DUMITROAIA - Las investigaciones arqueológicas de Poduri-Dealul Ghindaru.....	3
AUGUSTIN ULANICI - Las excavaciones hechas a Brăneț, en el establecimiento de tipo Glina.....	23
GEORGE TROHANI - Las investigaciones arqueológicas de Vlădiceasca-"Ochiul lui Velicu", pueblo de Valea Argovei, dep. de Călărași	31
LIVIU PETCULESCU - Informe sobre las excavaciones arqueológica en el campo romano de Micia	45
LUCIAN CHIȚESCU, ANIȘOARA SION, SPIRIDON CRISTOCEA - Las investigaciones arqueológicas hechas en el marco del conjunto de monumentos feudales de Cetățeni, dep.de Argeș	51
LIA BĂTRÎNA, ADRIAN BĂTRÎNA, ION VĂTĂMANU, ȘTEFAN SCORTĂNU - El conjunto de la residencia feudal de Giulești, dep.de Suceava	79
LUCIAN CHIȚESCU, ANCA PĂUNESCU, TUDOR PAPASIMA - Las investigaciones arqueológicas de Piuă Petrii. (La Ciudad de Floci), dep.de Ialomița.....	95
LAURENȚIA GEORGESCU - Datos preliminares antropológicos concernientes al material osteológico humano descubierto a Piuă Petrii (La Ciudad de Floci) en 1981..	109
CONSTANTIN ISĂCESCU - El sondeo arqueológico hecho en el territorio del pueblo de Fierbinți-Tîrg, dep. de Ialomița	111
BOGDAN FILIPESCU - Le estación arqueológica de Malu-Roșu, Fierbinți, dep.de Ialomița	123
VENERA RĂDULESCU, GHEORGHE CALOTOIU - Las investigaciones arqueológicas de Polata, dep.de Gorj.....	133

II. ESTUDIOS Y NOTAS

DOINA GALBENU - El establecimiento de tipo Sălcuța de Almă- jel, dep.de Mehedinți	143
ALEXANDRA BOLOMEY - Nuevos descubrimientos de huesos humanos en un establecimiento de tipo Cucuteni..	159
VALERIU LEAHU - Los Tracios carpato-danubianos en las grandes migraciones egeicas	175
GEORGE TROHANI - Un león funerario romano descubierto a Grojdibodu, dep.de Dolj	205
GEORGE TROHANI, TRAIAN ZORZOLIU - Una necrópolis del IV siglo descubierto a Drăgănești-Olt	209
GHEORGHE CANTACUZINO - Antiguas etapas del habitat me- dieval en la zona del conjunto Stelea de Tîrgo- viște	225
LUMINIȚA MUNTEANU - Investigaciones arqueológicas en el lugar llamado "La Chiliz", pueblo de Vărădia, dep.de Caraș Severin	231
LIA BĂTRÎNA, ADRIAN BĂTRÎNA - Ciertas opiniones concer- nientes al establecimiento de los Sajones a Baia a la luz de las investigaciones arqueológicas...	239
LIA BĂTRÎNA, ADRIAN BĂTRÎNA - El tesoro monetario de Ne- tezi, dep.de Neamț	259

Lucrare executată sub comanda numărul 1461/16. IL. 1983 în Atelierul de reprografie al Muzeului Național de Istorie al Republicii Socialiste România, București, Calea Victoriei nr.12.

