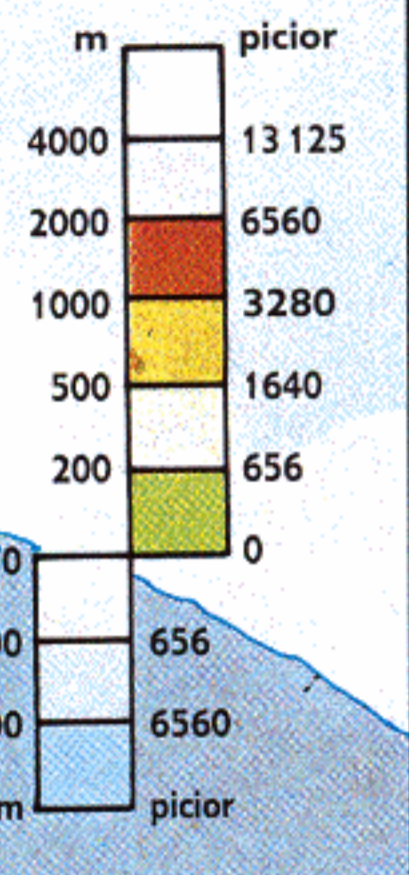
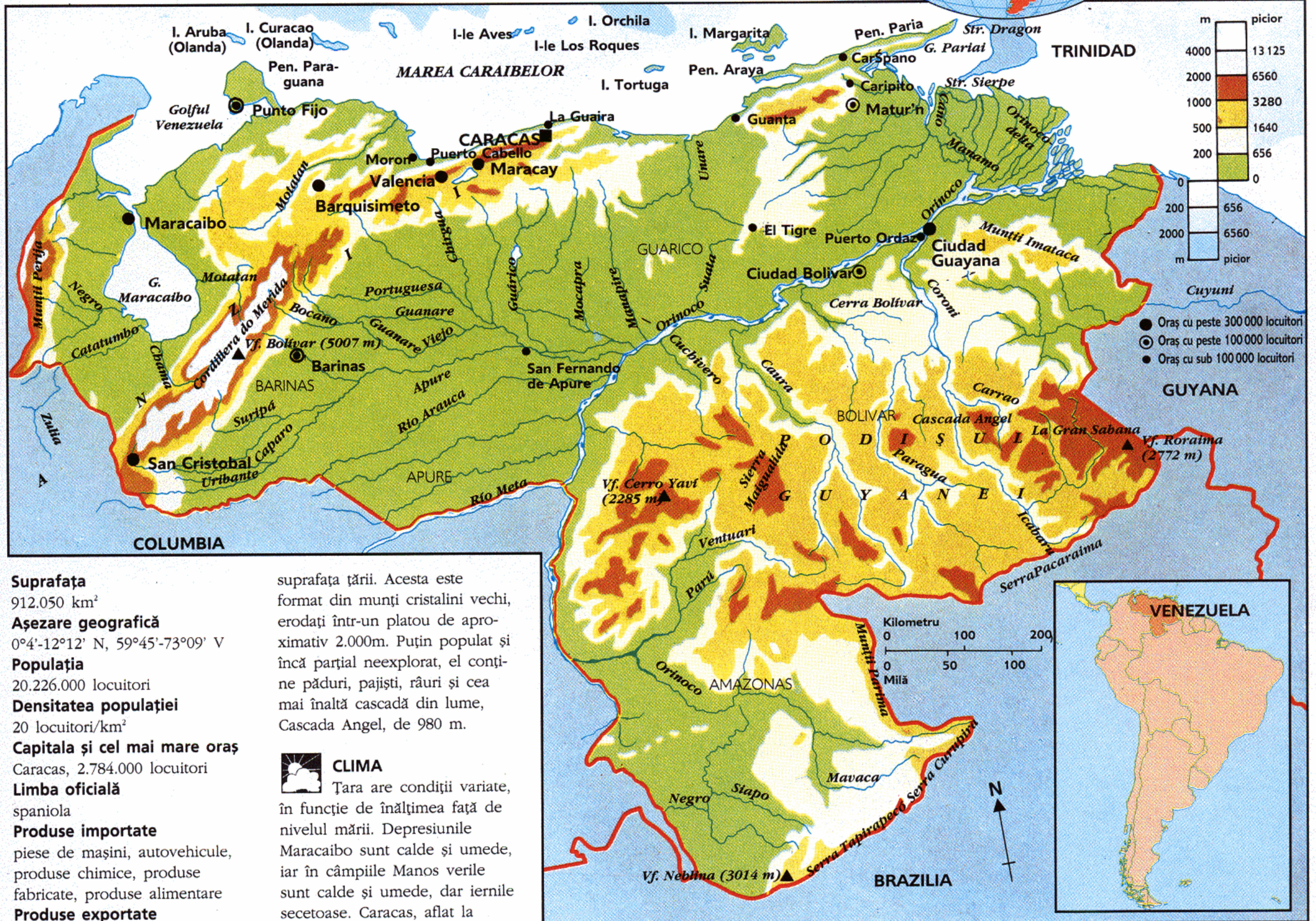
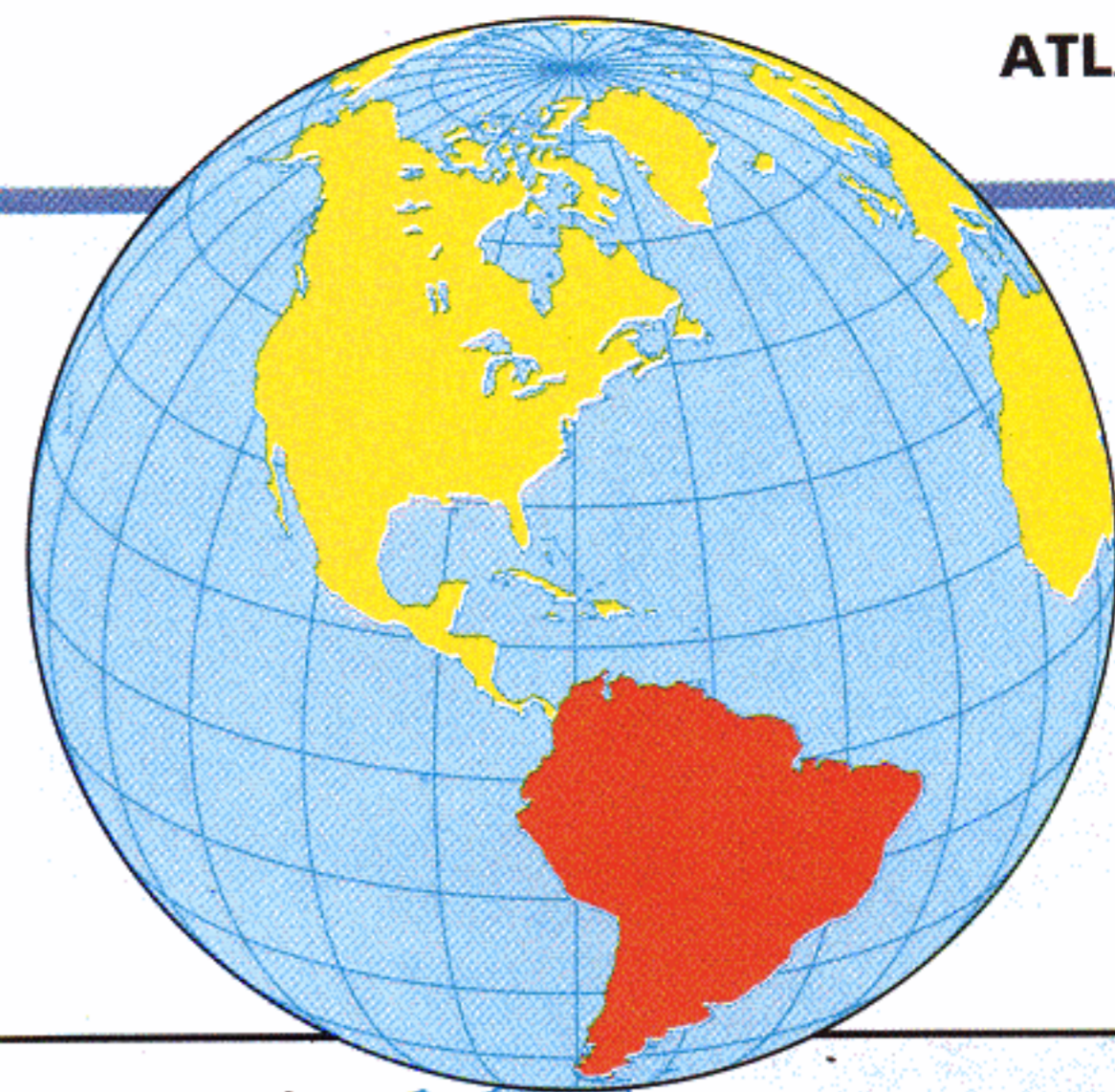




VENEZUELA



- Oraș cu peste 300 000 locuitori
- Oraș cu peste 100 000 locuitori
- Oraș cu sub 100 000 locuitori

Suprafața
912.050 km²

Așezare geografică
0°4'-12°12' N, 59°45'-73°09' V

Populația
20.226.000 locuitori

Densitatea populației
20 locuitori/km²

Capitala și cel mai mare oraș
Caracas, 2.784.000 locuitori

Limba oficială
spaniola

Produce importate
piese de mașini, autovehicule, produse chimice, produse fabricate, produse alimentare

Produce exportate
petrol brut, produse petoliere, minereuri de fier, cafea

Moneda oficială
bolivar (1 bolivar = 100 céntimos)

Produsul intern brut
57.259 milioane dolari SUA

Forma de stat
republică federativă

suprafața țării. Acesta este format din munți cristalini vechi, erodați într-un platou de aproximativ 2.000m. Puțin populat și încă parțial neexplorat, el conține păduri, pajiști, râuri și cea mai înaltă cascadă din lume, Cascada Angel, de 980 m.



CLIMA

Țara are condiții variate, în funcție de înălțimea față de nivelul mării. Depresiunile Maracaibo sunt calde și umede, iar în câmpiile Manos verile sunt calde și umede, dar iernile secetoase. Caracas, aflat la înălțimea de 1.040 m în Munții Anzi, are temperatura medie de 19°C în ianuarie și 22°C în iulie, cantitatea de precipitații peste 800 cm pe an. La Maracaibo, pe coasta nordică, temperatura medie este de 28 - 29°C, iar precipitațiile 600 cm.



AGRICULTURA

12% din forța de muncă lucrează în agricultură, deși numai 4% din teren este cultivat. Alimentele importate constituie 60% din consumul total. Regiunea agricolă cea mai bogată este în bazinul Valencia de lângă Caracas. Culturile de subsistență se cresc peste tot, dar există culturi pentru export, în special cafea, cacao, bumbac, banane și trestie de zahăr la altitudini mai mici, mai umede și calde. Orezul este important în depresiuni, iar în Anzi se cultivă grâu, porumb, cartofi și fasole. 30% din teren

este pășune, în special pentru vite. 35% din suprafața țării este împădurită dar silvicultura comercială este redusă.



ȚIȚEIUL

Producând peste 100 de milioane de tone de petrol pe an, Venezuela a devenit una dintre cele mai bogate țări din America Latină. Țărnuș și apele mici ale Lacului Maracaibo sunt o importantă sursă de petrol, dar există zăcăminte bogate și lângă Barinas în bazinul Orinoco și de-a lungul coastei de nord-est. Țițeiul aduce peste 80% din venitul extern total.



MINERITUL

Mici zăcăminte de aur și diamante sunt exploatate în Podișul Guyanei și există zăcăminte de mangan, fosfat și cărbuni. Aluminiul este a doua sursă de venit importantă după

țitei. Peste 12 milioane de tone de minereuri de fier se produc anual, din care o parte sunt exportate în SUA, la Baltimore. Se exploatează și zăcăminte mari de gaze naturale.



INDUSTRIA

Principalele industrii sunt legate de țitei, fier, lucrări de construcție și prelucrarea alimentelor. Industria s-a dezvoltat în trecut în principal în regiunea Caracasului, dar recent s-au dezvoltat centre industriale la Ciudad Guyana și Ciudad Bolivar, pentru oțel, aluminiu și construcțiile de mașini. Valencia și Maracay au industrii prelucrătoare, inclusiv de textile, produse chimice și produse alimentare, Moron are industria petrochimică, iar la Maracaibo sunt fabrici de hârtie și uzine constructoare de mașini.



TRANSPORTUL

Există planuri de extindere a celor 363 km de cale ferată. Din 93.471 km de drumuri, 30% sunt pavate. Autostrada Pan Americană se întinde din Columbia până în Caracas. La Guaira este portul Caracas, iar Puerto Cabello este un port important la ocean. Puerto Ordaz și Ciudad Bolivar sunt porturi pe râu. Există șapte linii aeriene.



ORAȘE

85% din locuitori trăiesc în zone urbane, în special în Anzi și lângă coastă de nord, deși recent s-a stabilit o regiune populată de-a lungul fluviului Orinoco. Caracas se află într-un graben pe platoul andin și conține 16% din populația totală. Alte orașe s-au extins datorită comerțului cu petrol, a dezvoltării industriale și a exploatării mineralelor.

