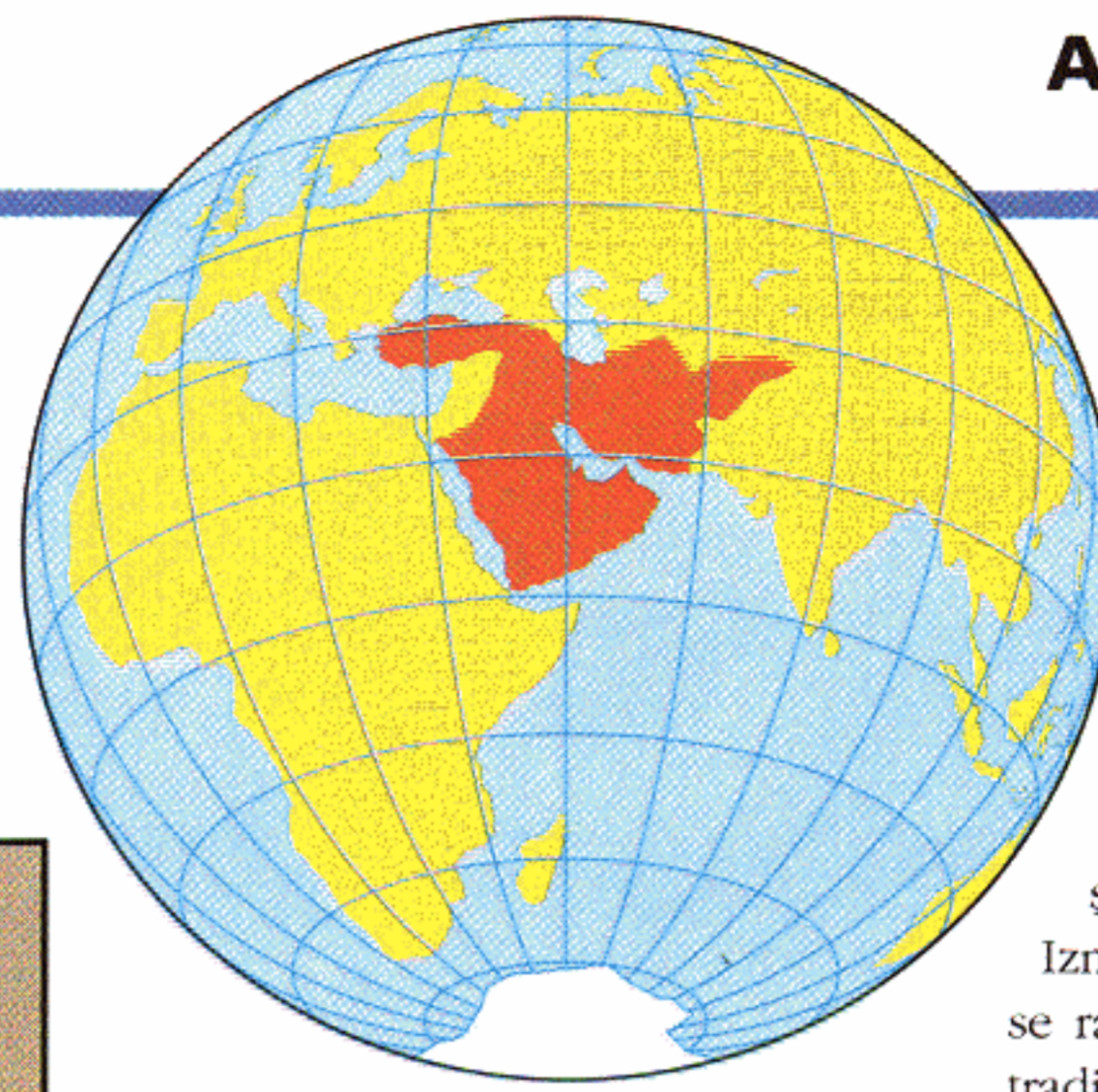




TURCIA



Suprafața
814.578 km

Așezarea geografică
35°50'-42°5' N
25°40'-44°50' E

Populația
61.180.000 locuitori

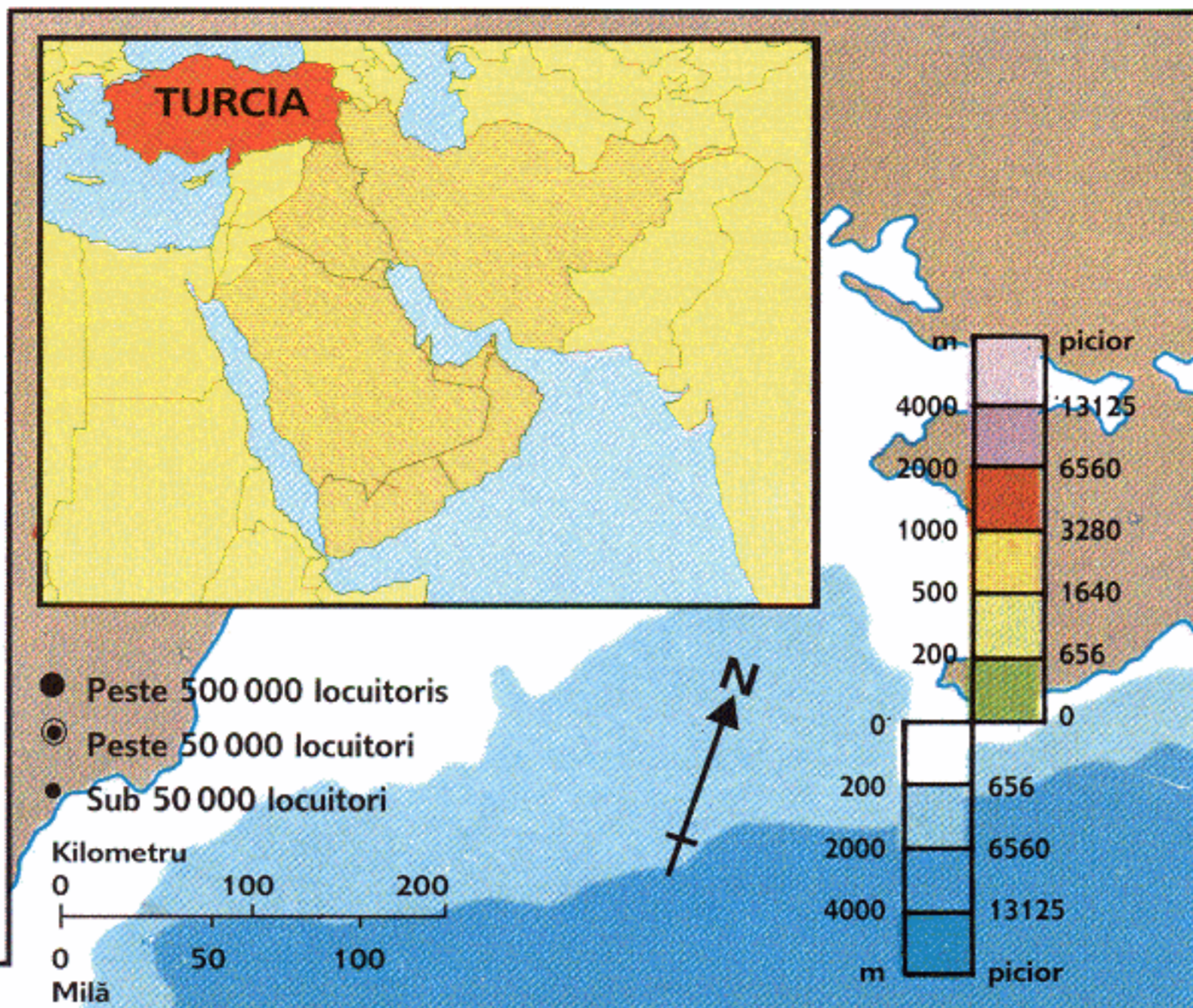
Densitatea populației
73 locuitori/km

Capitala
Ankara, 3.022.236 locuitori

Cel mai mare oraș
Istambul, 6.407.215 locuitori

Limba oficială
turcă

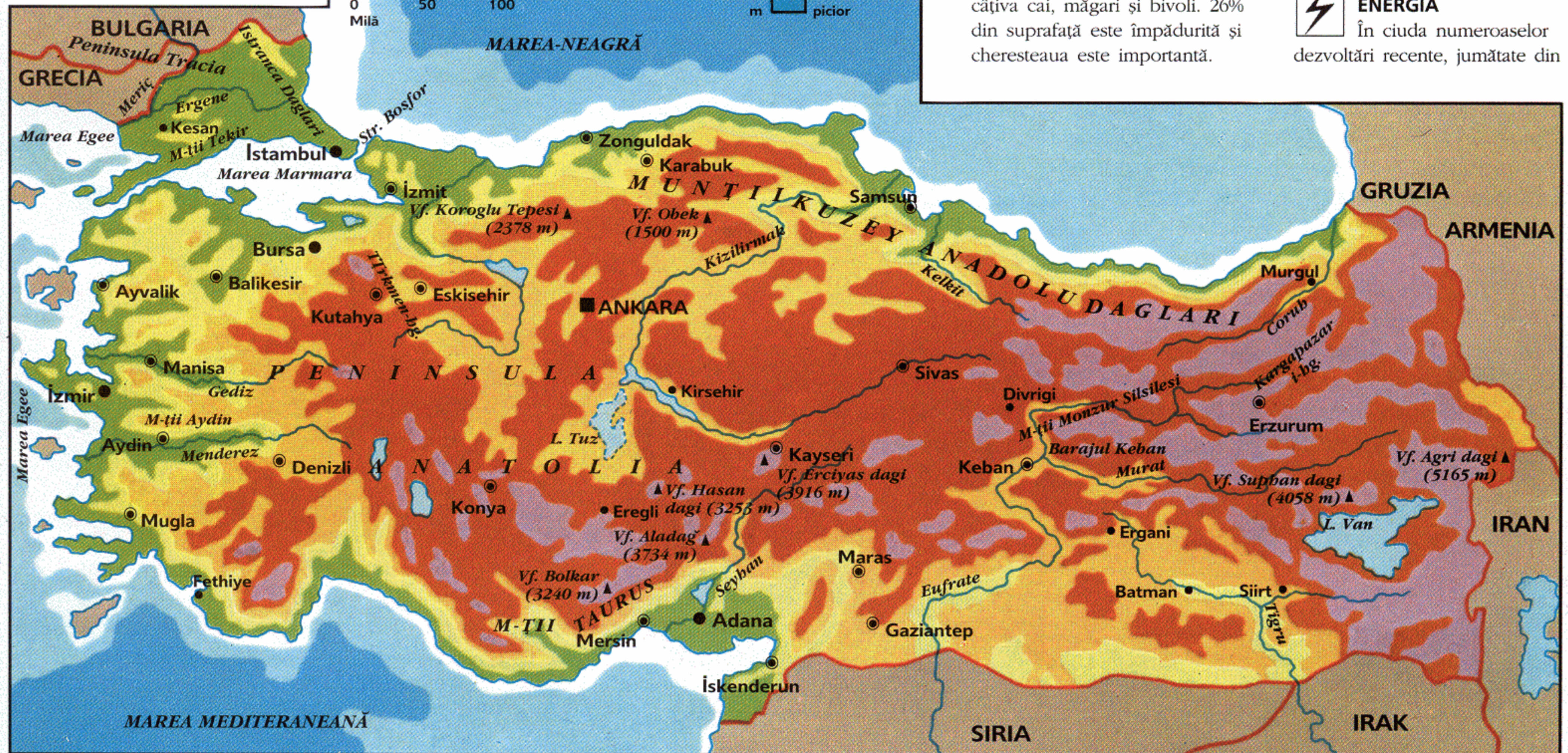
Produse importate
petrol brut, piese de mașini, metale, îngrășăminte, fier și oțel



cultivat este folosit pentru cereale. Regiunile de coastă sunt cele mai fertile, unde se cultivă culturi pentru comerț: bumbac, tutun, sfeclă de zahăr, cereale, ceai, smochine, măslina, struguri și nuci. Mătasea se produce la Bursa. Turcia este producător legal de maci de opiu pentru comerțul farmaceutic. Animalele domestice sunt numeroase: 40 de milioane de oi, 13 milioane de capre, 12 milioane de vite și câțiva cai, măgari și bivoli. 26% din suprafață este împădurită și cheresteaua este importantă.

TRANSPORTUL
Rețeaua de căi ferate are 10.386 km și cea de drumuri 59.770 km. O șosea internațională leagă Turcia de Grecia și de Siria. S-au deschis poduri peste Bosfor în 1973 și 1988. Istambul, Mersin și Iskenderun sunt porturi importante. Istambul și Ankara sunt principalele aeroporturi internaționale.

ENERGIA
În ciuda numeroaselor dezvoltări recente, jumătate din



Produse exportate
produse textile, bunuri din piele, bumbac, fructe, nuci, tutun, minerale

Moneda oficială
lira (1 liră = 100 kurus)

Produsul intern brut
179.540 milioane dolari SUA

Forma de stat
republică

CLIMA
Depresiunile de coastă sunt mai umede și mai blânde decât podișul interior, care precipitații puține și iarna este foarte rece. Pe coasta Mării Negre plouă câte puțin tot anul, dar coasta Mării Egee și a Mării Mediterane au climă mediteraneană, unde plouă doar iarna. În podiș există ploi de vară și iarna precipitațiile cad sub formă de zăpadă. Sud-estul Turciei

este semideșertic. Temperatura medie la Ankara este de 0°C în ianuarie, 22°C în iulie și are 35 cm de precipitații pe an. Cifrele pentru Izmir sunt 9°C, 27°C și 65 cm, iar pentru Samsun 7°C, 22°C și 75 cm.

TURISMUL
Industria turismului s-a dezvoltat la sfârșitul anilor 1970 și a crescut în ultimii ani. Atracțiile includ zonele de coastă, obiectivele istorice și arhitecturale, îndeosebi în Istambul. Până la 6,5 milioane de turiști vizitează Turcia anual și în 1990 veniturile din turism au fost de 2.000 de milioane dolari SUA.

CARACTERISTICI GEOGRAFICE
Partea europeană a Turciei, spre est de Strâmtoarea Bosfor, face

parte din Peninsula Tracia, care se întinde peste graniță până în Grecia. Există munți de-a lungul graniței nordice cu Bulgaria. Principala parte a Turciei este Peninsula Anatolia. Crestele muntoase și munții depășesc 1.000-2.000 m și vârful cel mai înalt este Agri Dagi (Muntele Ararat) din vest, de 5.165 m. Marginea nordică a podișului este lanțul muntos Kuzey Anadolu Dağları, care se întinde spre est până la Munții Pontici. Marginea sudică conține Munții Taurus lângă Marea Mediterană.

AGRICULTURA
50% din forța de muncă figurează în agricultură. 36% din uscat este folosit pentru culturi, alți 11% pentru pășuni. Produsele agricole reprezintă 47% din exporturi. În podiș pământul

MINERITUL
Turcia are zăcăminte bogate de minereuri, deși multe nu sunt complet exploatate. Peste 1 milion de tone de crom se extrag anual (locul 4 în lume) la Maras și Fethiye. Se mai extrag 5 milioane de tone de cărbuni, 46 de milioane de tone de lignit și 5 milioane de tone de minereuri de fier. Peste 3 milioane de tone de petrol se extrag lângă Siirt în sud-est, și o conductă se întinde la Iskenderun în sud. Turcia trebuie să exporte până la 15 milioane de tone de petrol anual.

INDUSTRIA
Dezvoltarea industrială a crescut constant în ultimele două decenii, dar în cea mai mare parte ea satisface piața internă. Prelucrarea alimentelor,

populație utilizează lemnul ca sursă principală de combustibil. Termocentrale care utilizează lignit sau petrol asigură 62% din totalul alimentației cu curent electric și hidrocentralele produc restul de 38%, în special la Keban pe râul Eufrat.

POPULAȚIA ȘI ORAȘELE
85% din populație sunt turci și 12% kurzi. Peste 98% din locuitori sunt musulmani. Ankara este capitala din 1923, când a fost creată noua Republică. Istambul, fostul Bizanț, este cel mai mare oraș. Sub numele de Constantinopol, a fost capitala Imperiului Roman. A fost centrul Imperiului Otoman înainte de a deveni capitala Turciei. Izmir (2.665.105) este port, oraș industrial și centru comercial.