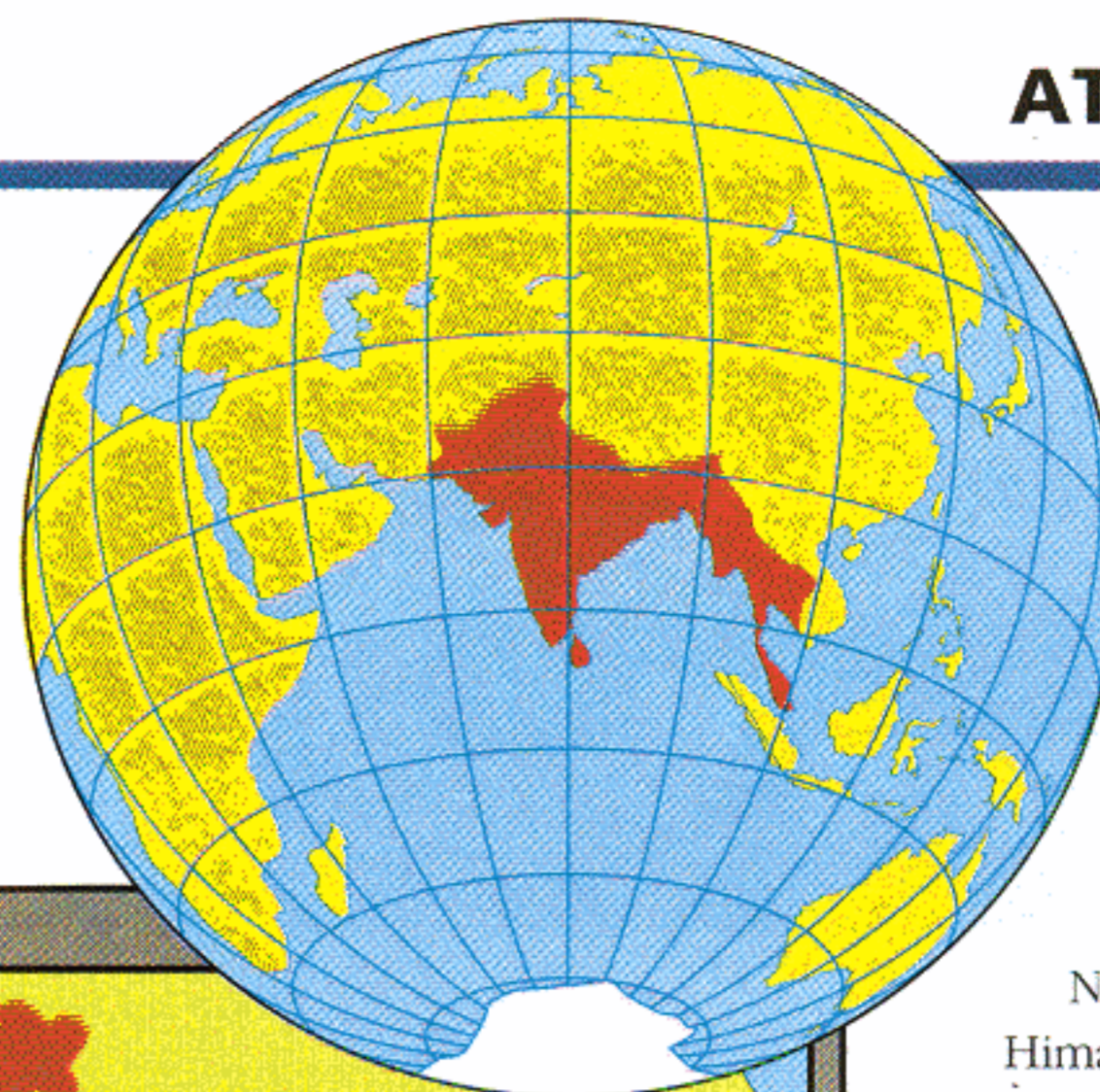





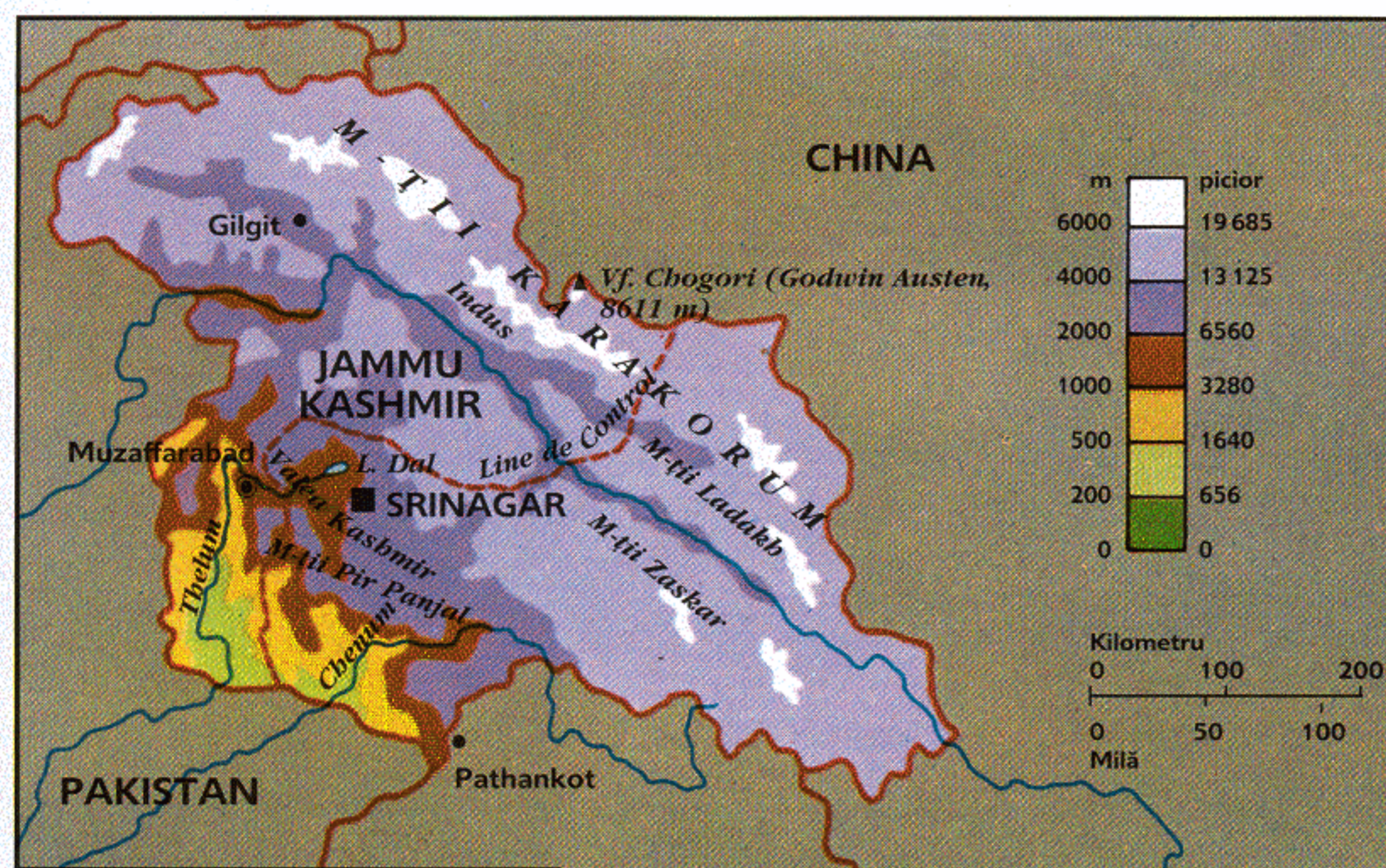
NEPAL BHUTAN

# STATELE DIN HIMALAYA



### CLIMA

Condițiile climatice sunt puternic influențate de altitudine și apar variații considerabile de temperatură și precipitații pe distanțe mici. În est precipitațiile au loc în sezonul musonic al verii, dar în Kashmir precipitațiile de iarnă apar odată cu depresiunile atmosferice dinspre vest. În munții mai înalți ploaia cade sub formă de ninsori. 75 cm este totalul mediu în depresiuni, cu 100 cm sau mai mult pe dealurile joase. Temperaturile variază cu înălțimea. Temperatura medie la Srinagar (1.587 m) este 24°C în iulie și 0°C în ianuarie. Cifrele pentru Katmandu sunt 25°C și 10°C.



**NEPAL**  
**Suprafața**  
 140.747 km<sup>2</sup>  
**Populația**  
 19.360.000 locuitori  
**Densitatea populației**  
 199 locuitori/km<sup>2</sup>  
**Capitala și cel mai mare oraș**  
 Katmandu, 360.000 locuitori  
**Limba oficială**  
 Limba oficială este nepaleză. Se mai vorbesc alte 20 de limbi și limba engleză este importantă

**Produce importate**  
 produse textile, îngrășăminte, utilaje de transport, medicamente, piese de mașini  
**Produce exportate**  
 cereale, covoare, articole de artizanat, piei, iută, ierburi  
**Moneda oficială**  
 rupia nepaleză  
 (1 rupie = 100 paisa)  
**Produsul intern brut**  
 3.600 milioane dolari SUA  
**Forma de stat**  
 regat

**BHUTAN**  
**Suprafața**  
 47.000 km<sup>2</sup>  
**Populația**  
 600.000 locuitori  
**Densitatea populației**  
 28 locuitori/km<sup>2</sup>  
**Capitala și cel mai mare oraș**  
 Thimbu, 15.000 locuitori  
**Limba oficială**  
 dzongkha  
**Produce importate**  
 produse textile, cereale, piese de mașini, semințe, bunuri de consum  
**Produce exportate**  
 cherestea, ciment, cărbune, produse agricole  
**Moneda oficială**  
 ngultrum (1 ngultrum = 100 chetrom). Este legală și moneda oficială indiană  
**Produsul intern brut**  
 240 milioane dolari SUA

**Forma de stat**  
 regat

**JAMMU ȘI KASHMIR**  
**Suprafața**  
 222.236 km<sup>2</sup>, din care 101.283 km<sup>2</sup> în India. Restul este ocupat de Pakistan (78.932 km<sup>2</sup>) și China (42.735 km<sup>2</sup>)  
**Populația (în secțiunea indiană)**  
 5.987.389 locuitori  
**Densitatea populației**  
 59 locuitori/km<sup>2</sup>  
**Capitalele**  
 Srinagar (586.038) vara; Jammu (206.135) iarna  
**Forma de stat**  
 Jammu și Kashmir face parte oficial din India, dar posesia asupra statului este disputată între Pakistan și China

**SIKKIM**  
**Suprafața**  
 7.096 km<sup>2</sup>  
**Populația**  
 405.550 locuitori  
**Densitatea populației**  
 43 locuitori/km<sup>2</sup>  
**Capitala și cel mai mare oraș**  
 Gangtok, 36.768 locuitori  
**Forma de stat**  
 Sikkim a devenit al 22-lea stat al Uniunii Indiene în mai 1975. Locuitorii sunt popoarele indigene lepcha, bhutia din Tibet și nepalezii, fiecare cu o altă limbă. Engleza este limba oficială

### ORAȘE

Katmandu este capitala Nepalului. Are multe clădiri vechi și frumoase, inclusiv palate și temple, și este centru comercial. Thimbu este principală piață a Bhutanului, și locul palatului regal. Srinagar, capitala secțiunii indiene din Jammu și Kashmir, este un centru turistic popular. Situat la o înălțime de 1.600 m pe râul Jhelum, apa este prezentă peste tot. Numeroase canale sunt traversate de poduri pitorești din lemn, iar Lacul Dal este vestit pentru grădinile sale plutoare. Alte atracții sunt vechile clădiri hinduse și musulmane. Gangtok este principalul oraș din Sikkim. Este centrul comercial și administrativ.



### INDUSTRIA


Industria nu este prea dezvoltată și în mare parte este limitată la prelucrarea produselor locale, precum metalele, lemnul, lâna, pielea și alimentele. În Kashmir și Jammu există industrii artisanale importante pentru torsul mătăsii, papier mâché, sculptură în lemn și

tesutul de covoare. Turismul este principala industrie. Sikkim are câteva industrii, ca fabrici de țigări, distilerii și conservarea alimentelor. Bhutanul are industrii puține în afară de silvicultură, prelucrarea alimentelor și fabrici de ciment. În Nepal se produce de asemenea ciment, dar există o gamă mai largă de industrii, inclusiv măcinarea orezului, producerea iutei, zahărului, ricinului, țigaretelor, timbrelor poștale și turismul.



### AGRICULTURA

Economia statelor himalayene este în principal agricolă, atât pentru subzistență cât și ca sursă de venit. Toate regiunile produc orez, porumb, mei, grâu și orz pentru hrană. În Sikkim se cultivă pentru comerț nucșoara, mandarine, mere și cartofi. Portocalele și nucșoara sunt culturi importante pentru comerț în Bhutan. În Jammu și Kashmir, 80% din populație depinde de agricultură. Pe lângă alte culturi pentru hrană sunt importante leguminoasele și fructele. În Nepal se cultivă plante similare și, în plus, trestie de zahăr, iută și rapiță. Nepalul este producător ilegal de canabis.



### CARACTERISTICI GEOGRAFICE

Cele patru state sunt muntoase, dar au și depresiuni. Nepalul, Sikkimul și Bhutanul sunt traversate în nord de M-ții Himalaya, cu Vf. Everest în Nepal (8.882 m). Spre sud sunt



### SILVICULTURA

33% din Nepal este împădurită. Câmpia Terai și dealurile joase furnizează atât lemn de esență tare cât și de esență moale. 60% din Bhutan este împădurit. Pădurile sunt o sursă valoroasă de venit. Sikkim, Jammu și Kashmir ambele exportă plante medicinale.



### TRANSPORTUL

Călătoritul este dificil datorită naturii muntoase a regiunii și mersul pe jos este adesea singura opțiune. Nepalul are 101 km de cale ferată și 2.000 km drum pavat. Bhutanul nu are căi ferate; are 2.160 km de drumuri, din care 1.703 km pavate. Sikkim este aproape de stația terminus a căii ferate din Siliguri (la 15 km de Gangkok), iar Jammu și Kashmir sunt legate la căile ferate indiene printr-o linie din Pathankot. Iarna Srinagar are o legătură pe șosea cu depresiunile sudice prin Tunelul Jawahar.