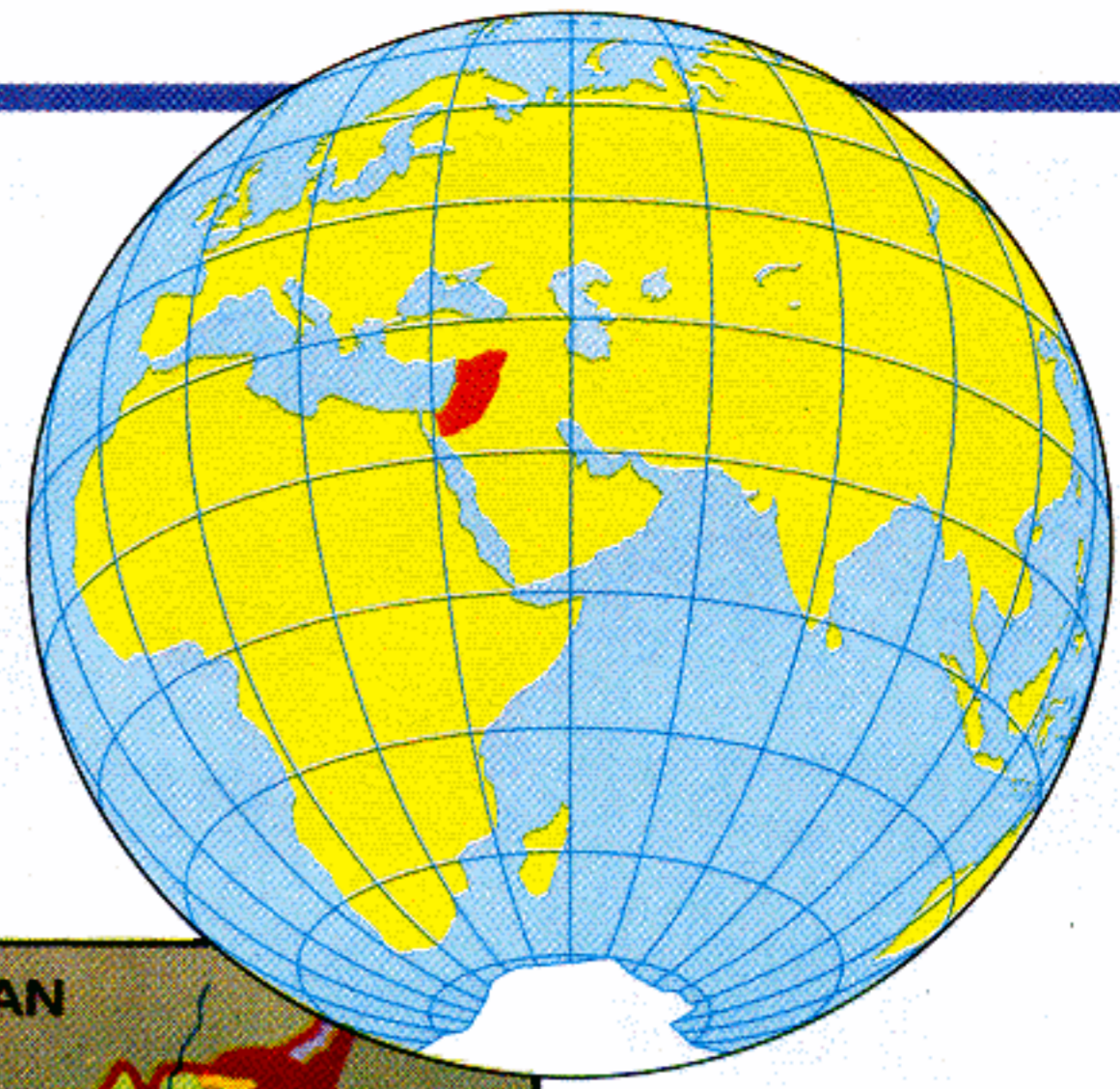




ISRAEL



Suprafața

20.770 km² cu granițele din 1949. Suprafața totală a Regiunii Autonome Palestiniene este 6.231 km², din care Regiunea Gaza 352 km² și enclava Jericho 60 km². Restul Malului de Vest acoperă 5.819 km².

Așezarea geografică

27°45'-33°20' N, 32°06'-35°50' E

Populația

5.470.000 locuitori. Malul de Vest are o populație de 935.000 locuitori (inclusiv Jericho) și Regiunea Gaza 660.000 locuitori. În plus, există aproximativ 120.000 de coloniști evrei pe Malul de Vest și 4.000 în Regiunea Gaza.

Densitatea populației

232 locuitori/km²

Capitala și cel mai mare oraș

Ierusalim, 578.000 locuitori

Limba oficială

ebraica este vorbită de 66% din populație. Araba este de asemenea limbă oficială și este vorbită de 15% din populație

Produse importate

piese de mașini și autovehicule, diamante neslefuite, petrol, produse chimice, fier și oțel, produse alimentare

Produse exportate

diamante, citrice, produse textile, alimente, băuturi, bunuri electronice

Moneda oficială

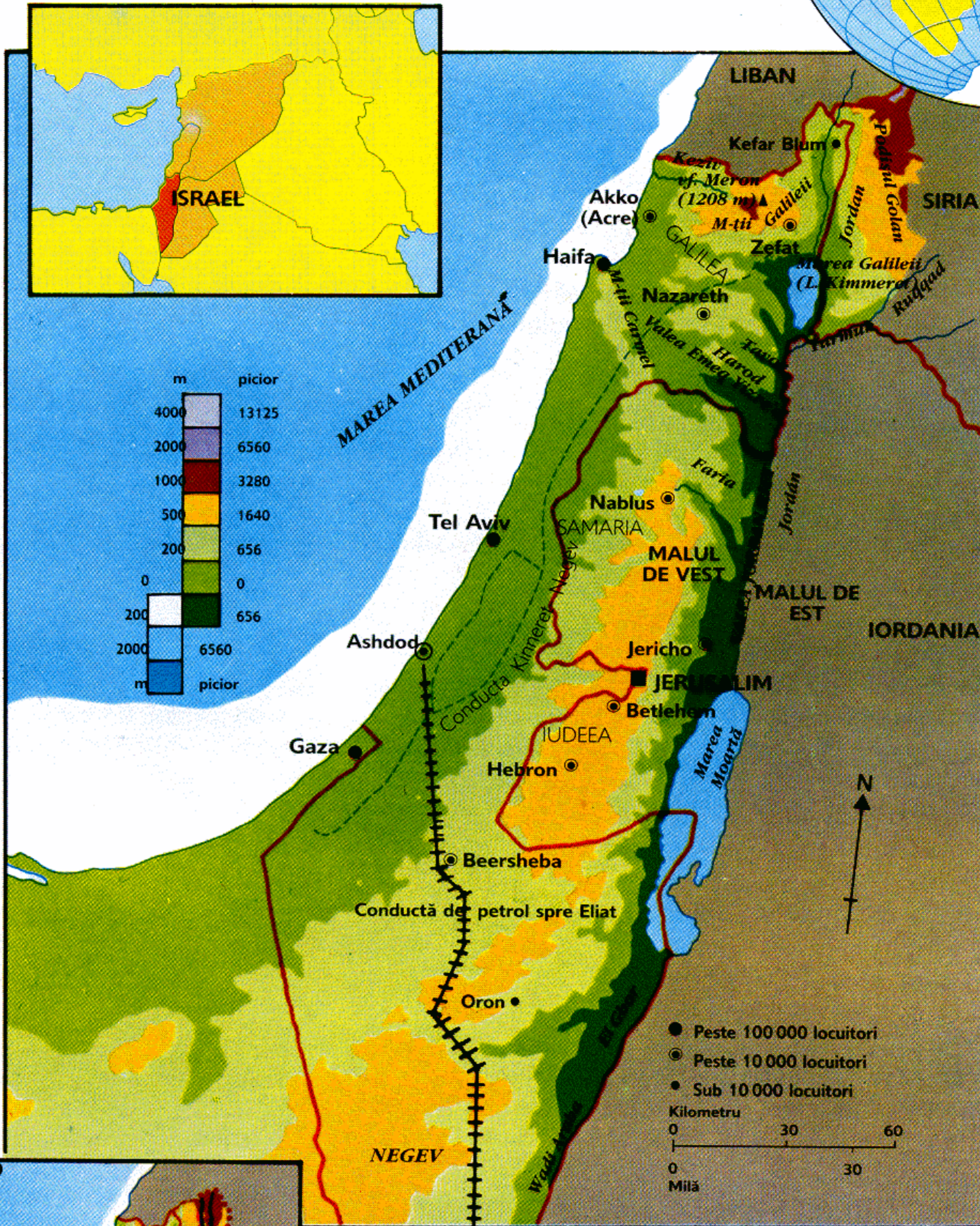
shekel (1 shekel = 100 agora)

Produsul intern brut

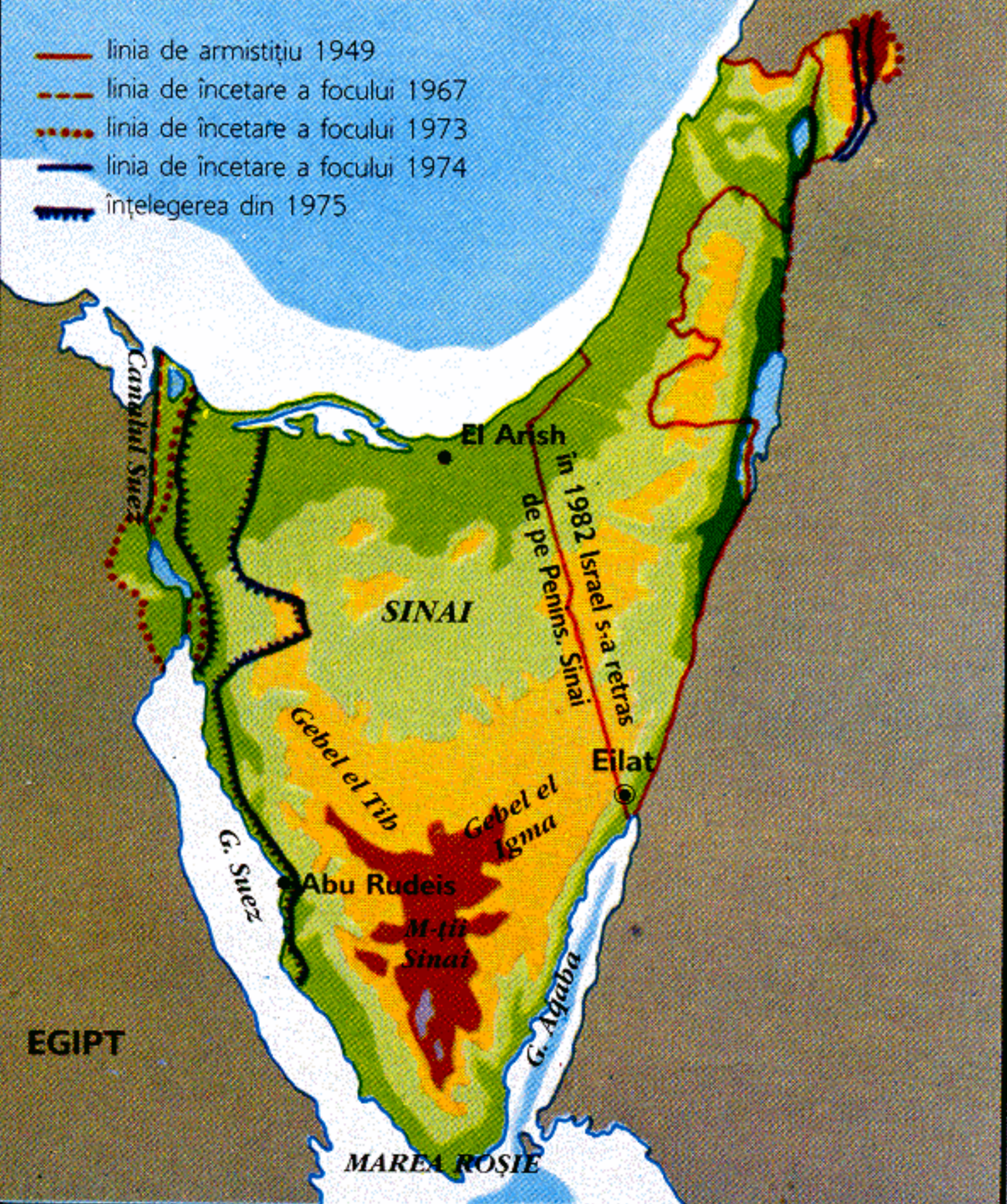
90.000 milioane dolari SUA

Forma de stat

republică



Expansiunea Israelului din 1949



După Războiul de șase zile din 1967, următoarele regiuni au ajuns sub administrație israelită: Regiunea Gaza, Peninsula Sinai, Malul de Vest din Iordania și Podișul Golan. Israelul s-a retras de pe Peninsula Sinai în 1982.

CARACTERISTICI GEOGRAFICE

Câmpia coastei Mării Mediterane, presărată cu dune de nisip, este împărțită în două de Muntele Carmel. Râurile străbat câmpia din munți spre est. Lanțurile muntoase orientate nord-sud se întind prin Galileea, Samaria și Iudeea. Între Galileea și Samaria este fertila Vale Emeq Yizre'el. Înălțimea medie a munților este de 850 m, atingând 1.208 m în Vf. Meron lângă Marea Galileii. Dincolo este Valea Great Rift. Marea Moartă are 1.018 km² și o adâncime maximă de 399 m. Nu are ieșire, dar evaporarea echilibrează intrările.

CLIMA

Nordul Israelului are ierni blânde, umede și veri lungi și calde. În sud este deșertul Negev, care ocupă 60% din suprafață. Deoarece Israelul este foarte înșorit, apa menajeră este încălzită cu energie solară. Temperatura medie la Eilat este de 16°C în ianuarie și 32°C în iulie și o cantitate totală de precipitații de 3 cm. Cifrele pentru Haifa sunt 14°C, 28°C și 65 cm. Pentru Ierusalim, aflat la o înălțime de 557 m, cifrele sunt 9°C, 24°C și 52 cm.

AGRICULTURA

Agricultura angajează doar 5% din populație dar este foarte productivă. Se cultivă 20% din suprafață și alte 40% sunt pășuni. 5% este acoperită cu păduri. Israelul este independent în fructe, legume, bumbac, ouă și produse lactate. Citricele sunt principalele produse exportate,

dar se cultivă și banane, avocado, măslina, roșii, pepeni și alte fructe. Se utilizează sere pentru exporturile cu profit mare, precum cele de flori, roșii și căpșune. Peștii de la pescării se ridică la 12.500 t pe an.

IRIGAȚIILE

Israelul se bazează pe irigație. Marea Galileii și râul Iordan sunt principalele surse de apă. Conducta de la Marea Galileii în Deșertul Negev este o parte importantă a sistemului de irigație al Israelului, vitală pentru sud. Eliat și Ashdod au uzine de desalinizare care furnizează apă în plus. 11% din suprafața totală este irigată.

INDUSTRIA

Israelul are puține materii prime, dar dezvoltarea rapidă a creat o națiune industrială modernă. Principalele industrii sunt cea alimentară, a diamantelor (exporturile de diamante slefuite reprezintă 23% din total), textilă, chimică, a bunurilor electrice și electronice și a echipamentelor militare. Israelul și-a lansat primul satelit de comunicații în 1988 și este una dintre puținele națiuni "spațiale" ale lumii. Industriile grele sunt concentrate la Haifa și Tel Aviv. Turismul este de asemenea o industrie importantă.

TRANSPORTUL

Rețeaua de drumuri are 12.823 km lungime, autobuzele fiind principalul mijloc de transport. Există 865 km de cale ferată. Zborurile aeriene interne leagă principalele orașe, iar aeroportul Ben Gurion din Tel Aviv este internațional. Principalele porturi sunt Ashdod și Haifa la Marea Mediterană și Eliat în Golful Aqaba.

POPULAȚIA ȘI ORAȘELE

82% din populație are religie iudaică. Multe comunități evreiești au venit din nordul, centrul și estul Europei, Africa de Nord, Orientul Mijlociu și, mai recent, din fosta URSS. Există peste 600.000 musulmani și 100.000 creștini. Ierusalimul este un loc de pelerinaj pentru evrei, musulmani și creștini. Între 1949 și 1967 el a fost divizat între Iordania și Israel până când a fost anexat de Israel.