

IRLANDA

Suprafața:

70282 km²

Așezarea geografică:

latitudinea nordică 51°27'–55°25'

longitudinea vestică 6°–10°27'

Populația:

3.548.000 locuitori

Densitatea populației:

50 locuitori/km²

Capitala și cel mai mare oraș:

Dublin (1.024.000 locuitori)

Limba oficială:

irlandeză și engleza

Principalele produse de import:

mașini, textile, autovehicule, fier

și oțel, produse chimice,

alimente, animale vii, furaje

Principalele produse de export:

bovine, lactate, metale prețioase,

sisteme de prelucrare a datelor

Moneda oficială:

lira irlandeză

(1 punt/pound=100 penny)

Produsul național brut (PIB):

52.995 milioane dolari SUA

Forma de stat:

republică

Textul următor conține și

descrierea Irlandei de Nord

(14.120 km², 1.578.000 locuitori)

CARACTERISTICI GEOGRAFICE

Câmpia centrală a Irlandei este mărginită de munți. Cea mai mare parte a ei este folosită pentru agricultură. Munții sunt foarte abrupti în multe locuri, cu văi adânci. Vârful cel mai înalt al insulei este vârful Carranutohill (1040 m) din munții Macgilicuddys Reeks din sud-vest. Vârful cel mai înalt din munții de granit Wicklow din sud-est este vârful Lugnaquilla (926 m). Munții Mourne sunt constituiți tot din granit, aici se află cel mai înalt vârf al Irlandei de Nord, Slieve Donard (852 m). Munții Antrim, aflați și mai la nord sunt munți bazaltici. De-a lungul coastei se înșiruie cu miile stâlpii de bazalt care formează renumitul Giant's Causeway ("umplutura uriașului"). Lacul cel mai mare este Lough Neagh (396 km²) din Irlanda de Nord.

CLIMA

Este dominată de vânturile domoale și umede din sud-vest și de curenții calzi dinspre Atlanticul de Nord. Calea masei de aer nu este tăiată de munți foarte înalți de aceea în afara teritoriilor din est unde clima este mai secetoasă, peste tot se întâlnește climă umedă, ploioasă. Iarna temperatura medie este de 4°C la est și 7°C la vest. Temperatura medie a verii este de 14-16°C. Precipitațiile anuale în vest sunt de 1000 mm, iar în est de 750 mm.

TURISMUL:

Constituie principala sursă de venit a țării, este foarte activ mai ales în Dublin și de-a lungul coastei vestice în apropierea orașelor Killarney și Galway. Irlanda este vizitată anual de aproximativ 4 milioane de turiști.

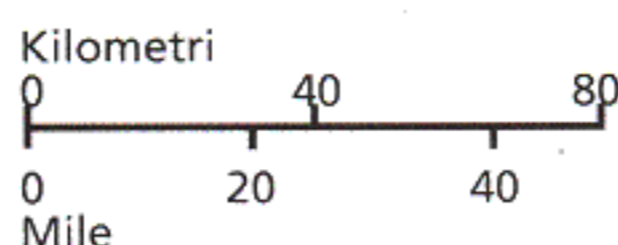
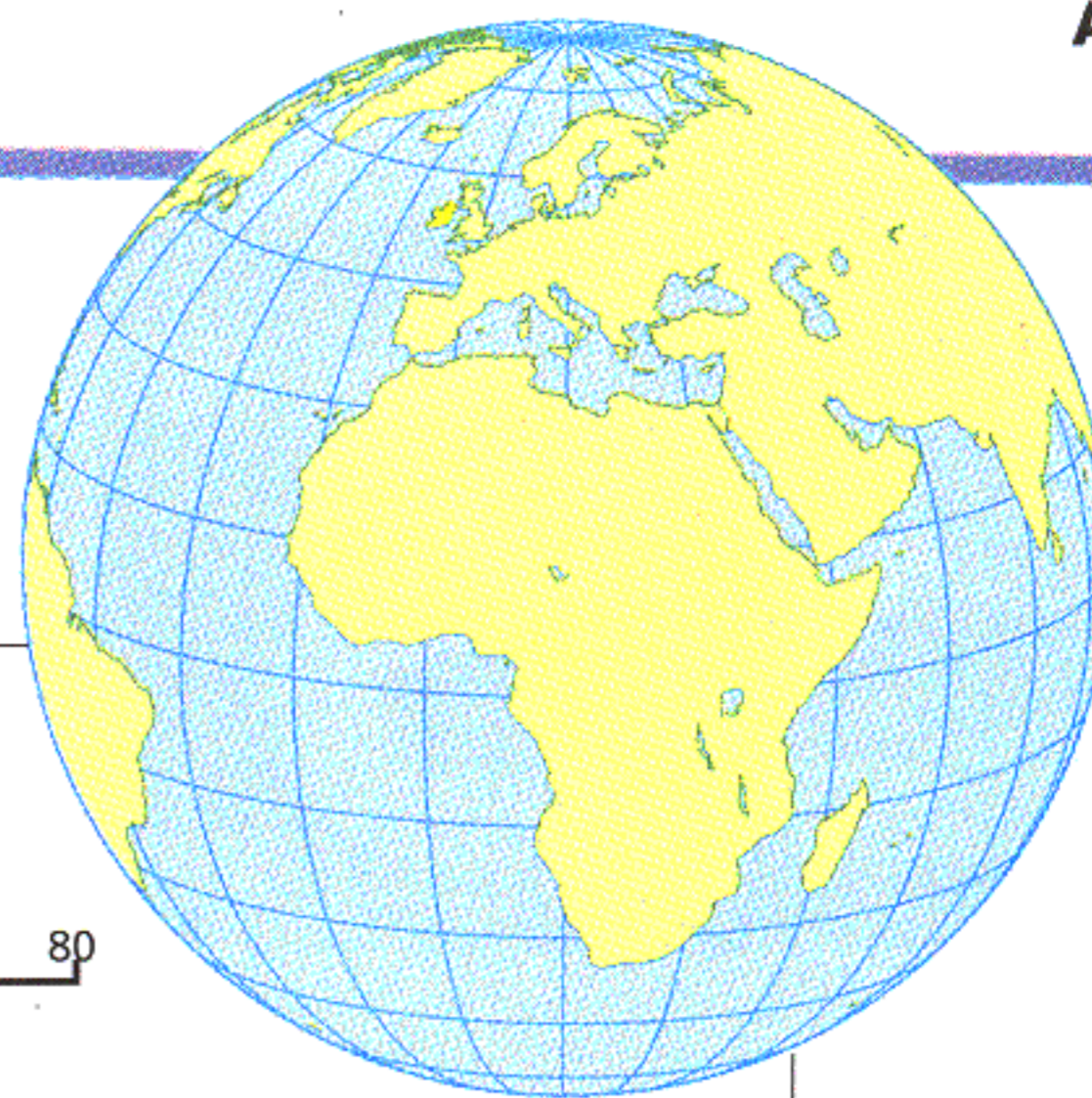
TRAFICUL:

Dublinul este legat prin cale ferată principală cu următoarele orașe: Sligo, Galway, Tralee și Killarney (la vest), Cork, Waterford, Wexford (la sud). Belfastul din Irlanda de

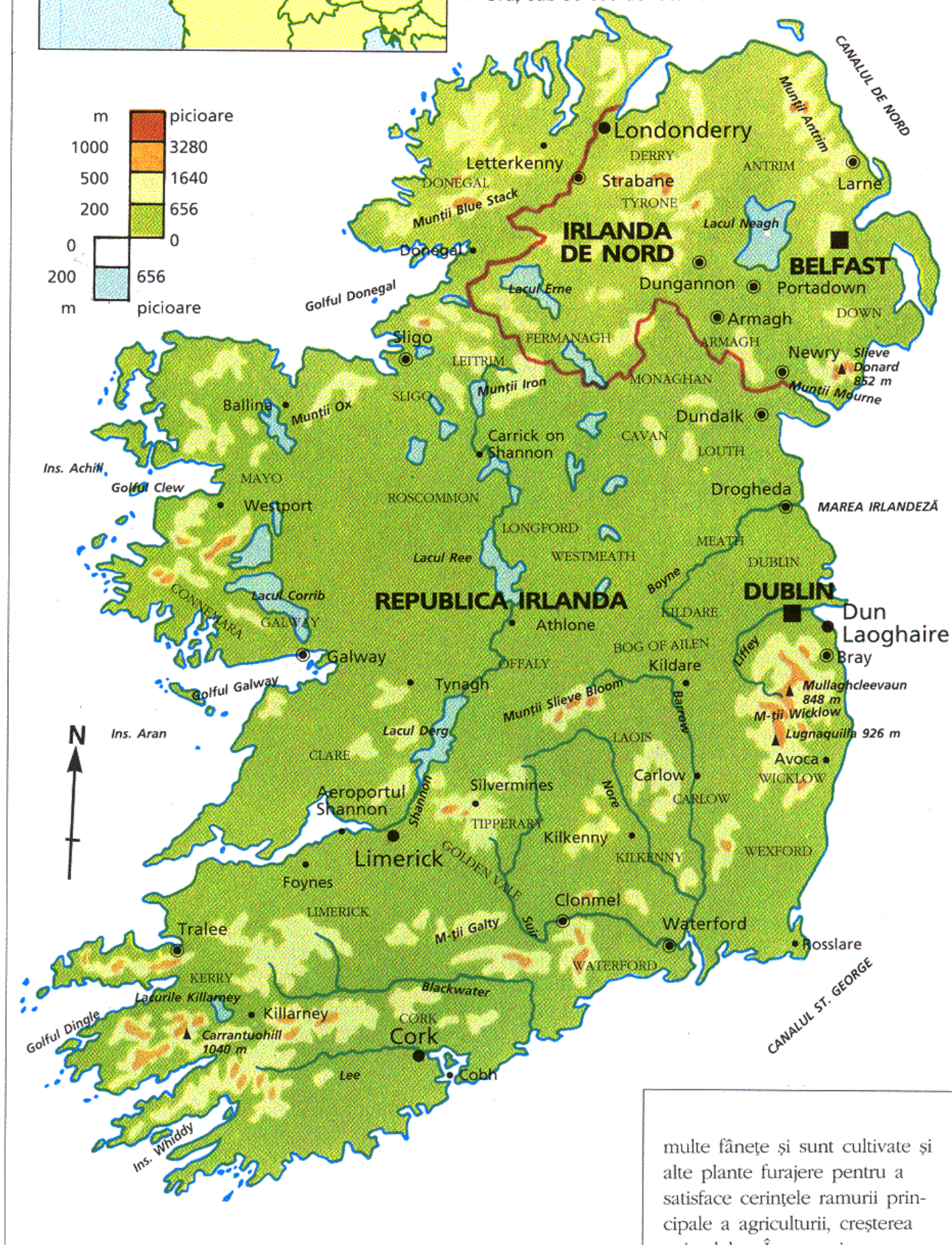
Nord are legătură prin cale ferată cu Larne, Londonderry și Dublin. Mai important este traficul rutier de persoane și de marfă, lungimea rețelei de drumuri a Irlandei de Nord este de 23670 km, iar a Republicii Irlanda de 92300 km. Navigația de-a lungul coastei prezintă importanță majoră în comerțul orașelor Dublin, Dun Laoghaire și Belfast. Există 4 aeroporturi internaționale (Belfast, Dublin, Shannon, Cork).

AGRICULTURA:

În Irlanda de Nord există



- Oraș cu peste 100 000 de locuitori
- Oraș cu peste 50 000 de locuitori
- Oraș sub 50 000 de locuitori



multe fânețe și sunt cultivate și alte plante furajere pentru a satisface cerințele ramurii principale a agriculturii, creșterea animalelor. În apropierea Belfastului cultivarea zarzavaturilor reprezintă preocuparea principală. Se cultivă mai ales: cartofi, sfeclă de zahăr, grâu, orz în regiunile mai secetoase din est.

CREȘTEREA ANIMALELOR:

Creșterea animalelor pășunătoare este de o importanță deosebită. Creșterea animalelor pentru carne se face mai ales în partea de est a țării pe câmpia din apropierea Dublinului. Golden Vale ("Valea de aur") din Limerick este una dintre cele mai importante centre de gospodărire

a laptelui. Ovine se cresc în zonele de munte și în Donegal.

ORAȘE:

Dublinul așezat la estuarul râului Liffey este de secole un port important; alături de Dun Laoghaire sunt de importanță națională în comerțul țării. Este însemnat și în industria textilă, de alimente, industria berii și a construcțiilor de mașini. Orașul Cork, așezat lângă malul râului Lee, este cel de-al doilea oraș ca mărime, având 174.000 locuitori. Este portul cel mai mare al coastei de sud și are și aeroport (Ballygravan). Aici este bine dezvoltată industria chimică, de alimente și cea a construcțiilor de mașini. Al treilea oraș ca mărime este Limerick, este o piață de desfacere importantă a agriculturii locale. Cea mai mare localitate a Irlandei de Nord este Belfastul, aici trăiesc 279.000 locuitori din totalul de 1.578.000. Al doilea oraș al Irlandei de Nord este Londonderry așezat pe malul râului Boyle.

MINERITUL ȘI ENERGIA:

Chiar dacă din minele de cărbuni este extrasă huiă, necesarul de cărbune și țiței al industriei energetice trebuie importat. 87% din energia electrică este produsă de termocentrale. În partea centrală a Irlandei se extrage turbă pentru micile termocentrale locale. Extragerea rocilor din cariere este o industrie esențială atât în Republica Irlanda cât și în Irlanda de Nord (calcar, bazalt, pietriș, piatră de granit, marmură). Există câteva mine de minereuri, și explorări recente au arătat existența resurselor importante de plumb și zinc în adâncurile pământului.

INDUSTRIA:

Este foarte importantă industria alimentară, în multe localități existând fabrici de prelucrare a cămii și a laptelui, și fabrici de bere. Este dezvoltată industria textilă și a construcțiilor de mașini mici, industria chimică (în cadrul acesteia producerea firelor sintetice), industria mașinilor de birotică și a calculatoarelor. Guvernul irlandez cu ajutorul unor stimulente financiare impulsionează investițiile străinilor, de exemplu în industria filmului. Industria Irlandei de Nord se concentrează în jurul Belfastului.