



IORDANIA

Suprafața

97.740 km², din care 6.644 km² este Cisiordania, ocupat de Israel de la ostilitățile din iunie 1967

Așezarea geografică

29°20'-33°25' N, 34°55'-39° E

Populația

4.950.000 locuitori

Densitatea populației

53,2 locuitori/km; Malul de Vest (Cisiordania) 164;

Malul de Est 32

Capitala și cel mai mare oraș

Amman, 1.300.042 locuitori

Limba oficială

arabă

Produce importate

piese de mașini, produse textile, autovehicule, petrol brut

Produce exportate

fosfați, produse chimice, fructe și legume, animale de casă

Moneda oficială

dinar (1 dinar = 1.000 fils)

Produsul intern brut

3.257.000.000 dolari SUA

Forma de stat

regat

CARACTERISTICI GEOGRAFICE

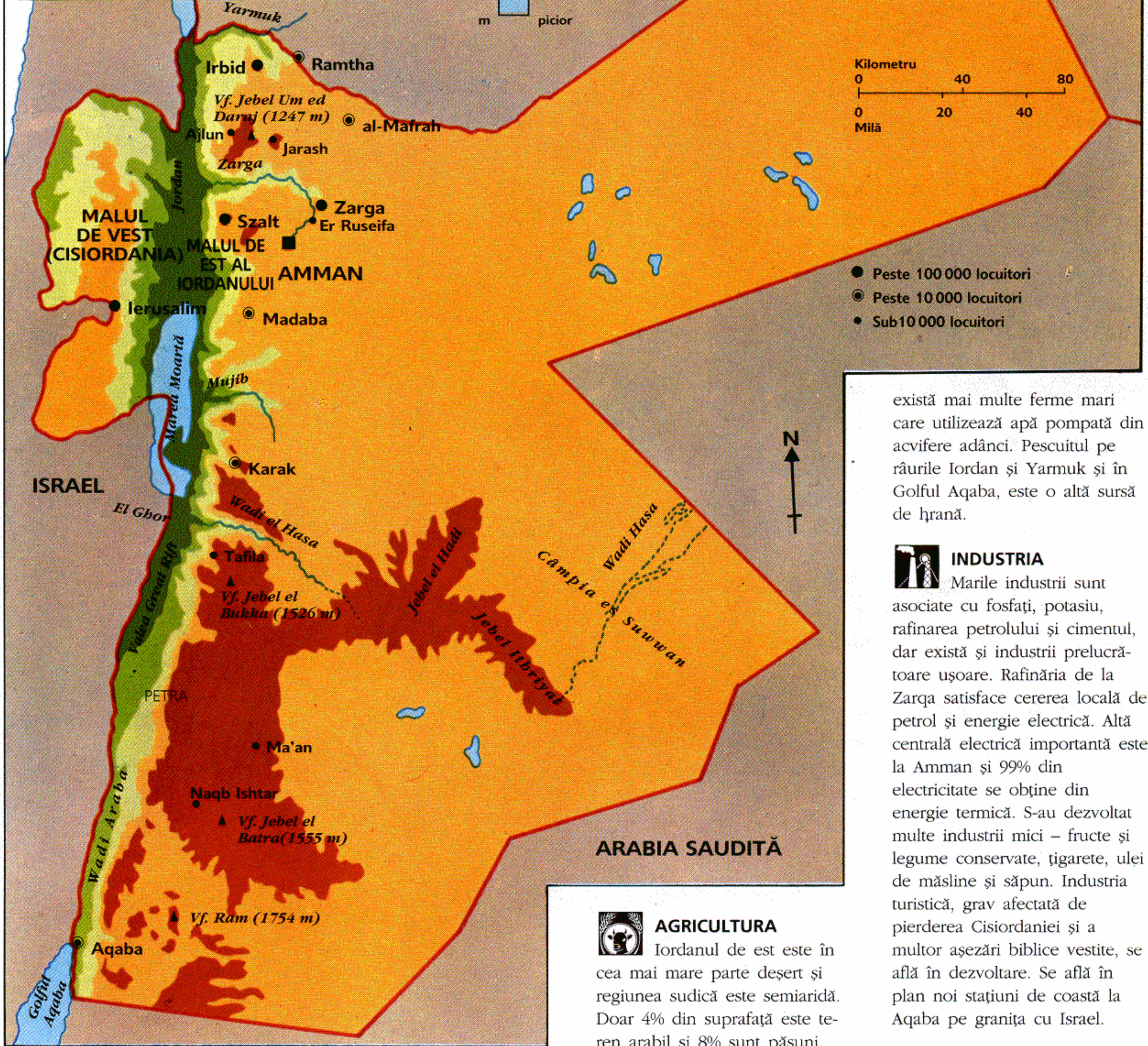
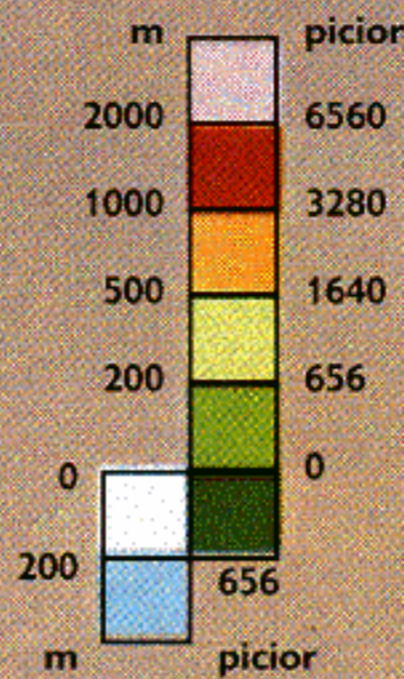
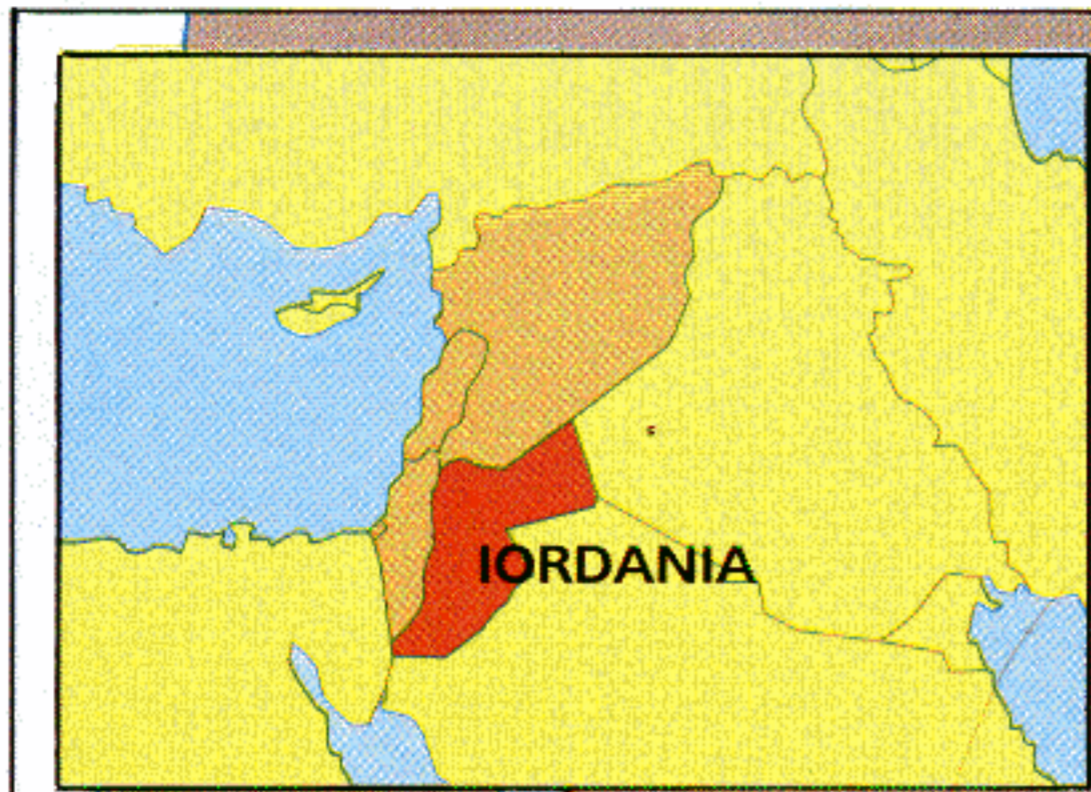
Cisiordania conține dealuri de calcar care se înalță la aproximativ 900 m. Spre est se întinde valea râului Iordan, lungă de 250 km și parte a Văii Great Rift. Râul Iordan curge spre sud în Marea Moartă, situată la 394 m sub nivelul mării. Nu există o ieșire din Marea Moartă, dar valea riftului continuă până în Golful Aqaba, unde Iordania are o coastă de 20 km. Cei mai înalți munți se găsesc în sud, atingând 1.754 m în Jebel Ram, dar Jebel Um ed Daraj atinge 1.247 m în extrema nordică. Dincolo de munți terenul coboară în pantă spre deșertul stâncos care ocupă trei sferturi din suprafața țării.

CLIMA

Condițiile sunt mediteraneene în vest și desertice în est, cantitatea de precipitații scăzând spre interior. 90% din suprafața țării este deșert, cu mai puțin de 20 cm de precipitații pe an și doar 2,5-5 cm în unele locuri. Munții sunt mai umezi, primind precipitații din depresiuni mediteraneene. Temperatura medie la Amman este de 8°C în ianuarie și 25°C în iulie, precipitațiile fiind de 27 cm.

ORAȘELE

Amman este principalul centru de prelucrare, cu peste 50% din industria națională. Este centrul comunicațiilor și a devenit un important centru bancar regional. Zarqa (392.220), al doilea oraș ca mărime, și Irbid



(271.000), al treilea, sunt ambele în nord. Aqaba, în sud, este singurul port.

TRANSPORTUL

Există 1.154 km de cale ferată și 6.856 km drumuri. Linia Aeriană Regală a Iordaniei asigură servicii internaționale prin aeroporturile Amman și Aqaba. Amman are legături rutiere cu Aqaba, spre vest cu Ierusalim și spre nord cu Damasc. O cale ferată trece din Siria prin Amman spre sud la Naqb Ishtar, și o extensie spre Aqaba.

MINERITUL

Fosfații sunt cele mai importante minerale și produse exportate. Peste 4 milioane de tone se extrag anual. Al doilea minereu important este potasiul din Marea Moartă (peste un milion de tone). Există zăcăminte mici de cupru, minereuri de fier și nichel, și se exploatează puțină marmură și argilă. Petrolul importat prin conductă din Arabia Saudită, este rafinat la Zarqa. Gazele naturale sunt exploatate în nord-est din 1989, utilizate în termocentrale.

AGRICULTURA

Iordanul de est este în cea mai mare parte deșert și regiunea sudică este semiaridă. Doar 4% din suprafață este teren arabil și 8% sunt pășuni. Agricultură este importantă, angajând 20% din populație. Se cultivă în principal roșii, măslin, tutun, citrice și grâu. Există peste un milion de oi, 450.000 de capre, 33.000 de vite și 14.000 de cămile. Unele dintre aceste animale sunt și acum crescute de poporul nomad bedu (beduinii). Eroziunea solului este o problemă și există puține zone irigate. Cel mai bun teren pentru fructe și legume este în regiunea Malului de Vest, dar sunt productive și valea Iordanului și dealurile din jur. În regiunea deșertică de sud

există mai multe ferme mari care utilizează apă pompată din acvifere adânci. Pescuitul pe râurile Iordan și Yarmuk și în Golful Aqaba, este o altă sursă de hrană.

INDUSTRIA

Marile industrii sunt asociate cu fosfați, potasiu, rafinarea petrolului și cimentul, dar există și industrii prelucrătoare ușoare. Rafinăria de la Zarqa satisface cererea locală de petrol și energie electrică. Altă centrală electrică importantă este la Amman și 99% din electricitate se obține din energie termică. S-au dezvoltat multe industrii mici - fructe și legume conservate, țigarete, ulei de măsline și săpun. Industria turistică, grav afectată de pierderea Cisiordaniei și a multor așezări biblice vestite, se află în dezvoltare. Se află în plan noi stațiuni de coastă la Aqaba pe granița cu Israel.

POPULAȚIA

98% din populație sunt arabi, și peste 80% musulmani Sunni. Conflictul arabo-israelian a creat mari probleme iar în 1948, și din nou în 1967, mulți refugiați palestinieni au fugit în Iordania. Există aproximativ un milion de refugiați care trăiesc în Iordania, din care 200.000 trăiesc în campuri făcute de Națiunile Unite. Gama de culturi și religii se adaugă la problema refugiaților. Există de asemenea și 300.000 de membri palestinieni independenți ai comunității Iordaniei de est.