GRECIA

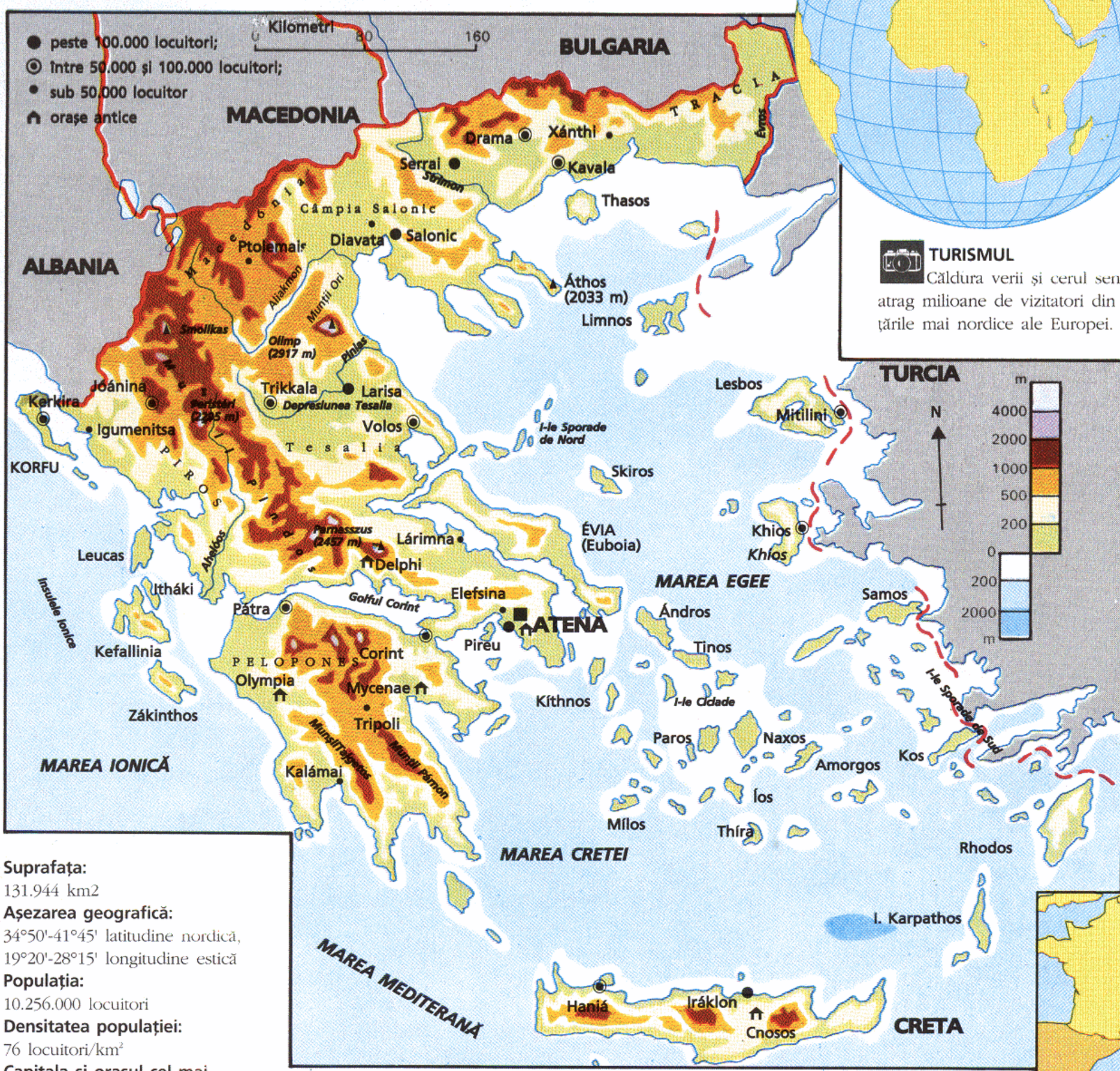

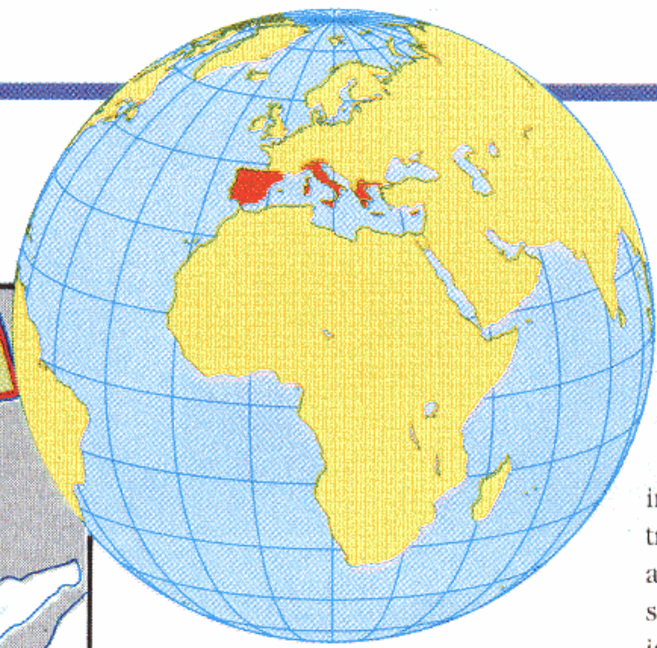

TURISMUL
Căldura verii și cerul senin atrag milioane de vizitatori din țările mai nordice ale Europei.

Suprafața:
131.944 km2
Așezarea geografică:
34°50'-41°45' latitudine nordică, 19°20'-28°15' longitudine estică
Populația:
10.256.000 locuitori
Densitatea populației:
76 locuitori/km²
Capitala și orașul cel mai mare:
Atena, 3.096.775 locuitori
Limba oficială:
greacă
Produse importate:
combustibili, produse din industria de mașini, produse chimice, fier și oțel, mijloace de transport, materiale plastice
Produse exportate:
produse alimentare, tutun, fier și oțel, stafide, aluminiu, bumbac, ulei de măsline
Moneda oficială:
drachma (1 drachma = 100 leptae)
Produsul intern brut:
95.000 milioane dolari SUA
Forma de stat:
republică

CARACTERISTICI GEOGRAFICE
Grecia este alcătuită din capătul sudic al Peninsulei Balcanice și peste 2000 de insule care reprezintă aproximativ 20% din suprafața totală a țării. O mare parte a Greciei este din stânci și calcar aspru în care apa pătrunde ușor, și există puține izvoare de suprafață. Linia de litoral este stâncoasă și are o lungime de aproximativ 4000 km. Există trei lanțuri muntoase principale. Munții Pind se întind din Albania până în Peninsula Pelopones; mai departe spre est, în Macedonia, se află lanțul muntos care conține cel mai înalt munte din Grecia, Muntele Olimp (2917 m). Al treilea lanț muntos important sunt Munții Rodopi în nord-est, care separă Grecia de sudul Bulgariei. Există doar suprafețe mici de șes, cele mai mari fiind lângă Salonic și în Tesalia. Creta (8336 km²), cea mai mare dintre insule, este o continuare a munților peloponezi. Principalele grupuri de insule sunt Cicladele, în sudul Mării Egee, aproximativ 200 de insule mici, Insulele Ionice de lângă coasta de vest, Insulele Egee și Insulele Sporade de Sud de lângă coasta Turciei.

CLIMA
Grecia are o climă mediteraneană cu veri calde și secetoase și ierni umede și reci. Partea nordică prezintă caracteristici continentale, cu veri calde, precipitații mai multe și ierni mai reci. Temperatura medie a Atenei este de 28°C în iulie și 10°C în ianuarie, cantitatea de precipitații fiind de 40 cm pe an. Vara sunt trei luni practic secetoase. La Salonic, în nordul țării, temperatura medie este de 26°C în iulie și 5°C în ianuarie, canitatea precipitații fiind de 50 cm. Ploile sunt mai abundente în munții din vest, unde cad până la 1500 mm pe an, în unele locuri pe insula Korfu cad 1300 cm de precipitații. În munții din nordul Greciei sunt ninsori dese.

TRANSPORTUL
Peisajul muntos și stâncos a împiedicat modernizarea șoselelor și a căilor ferate, dar ele s-au îmbunătățit în ultimii 20 de ani. Sunt 2.650 km de căi ferate și 5.500 km de șosele, din care peste un sfert sunt nepavate. Olympic Airways este o linie aeriană internațională, și flota marină greacă este ca mărime a doua din lume, reprezentând aproape 10% din tonajul lumii. Principalele porturi sunt Pireu și Elevsis, lângă Atena, Salonic și Volos. Plajele, insulele și arhitectura clădirilor sunt principalele atracții turistice; numărul turiștilor este de peste șapte milioane pe an.

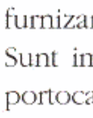

AGRICULTURA
Agricultura este activitatea de bază în majoritatea țării, 25% din forța de muncă fiind angajată în agricultură. În anii 1960 mai mult de jumătate din forța de muncă lucra în această ramură. 30% din suprafața terenului arabil este folosit pentru agricultură, 40 % pentru pășunat. Se cultivă în principal grâu, pe timp de iarnă pentru a valorifica precipitațiile din această perioadă. Se mai cultivă sfeclă de zahăr și cartofi, și orez în regiunile cu climă adecvată. Pentru export se cultivă tutun, bumbac, struguri și măsline. Podgoriile se găsesc în principal în sud, iar tutunul în nord; măslinele sunt răspândite, Grecia fiind pe locul trei în lume în furnizarea uleiului de măsline. Sunt importante și culturile de portocale, lămâi și mandarine. Oile și caprele sunt crescute în multe locuri, deoarece pot trăi pe pășuni mai sărace. 20% din suprafața țării este împădurită.

INDUSTRIA
Majoritatea ramurilor industriei sunt legate de transportul maritim și de agricultură, însă din anii 1960 s-au dezvoltat foarte mult industria chimică, textilă și de prelucrare a metalelor. Diavata este un centru petrochimic și la Elevsis există o uzină de oțel, ambele orașe fiind influențate de apropierea de Atena și Salonic, principalele centre industriale. În bogatele ținuturi joase se practică morăritul, producția de tutun, bumbac, ulei de măsline și uscarea fructelor. Dezvoltarea turismului a contribuit la dezvoltarea industriei bunurilor de consum. În ultima vreme se fabrică și dantelă, produse textile, produse de olărit și alabastru.



PESCUITUL
Coasta crestată și solurile sărace au dus la implicarea multor sate în pescuit, deși resursele de pește au fost mult reduse. Prada principală o constituie calmarii, barbunii și sardelele.

MINERITUL ȘI ENERGIA
În munți se găsesc zăcăminte mici ale multor minerale, incluzând azbestul, (3,9 milioane de tone), bauxita (2,2 milioane de tone), cromita (220.000 tone), cărbunele, fierul, plumbul, lignitul, manganul și nichelul. Aluminiul, nichelul și fierul sunt prelucrate în întreprinderi locale. 72% din electricitate sunt produse de centrale termoelectrice, folosind și combustibili importați, și 28% provin din hidroelectricitate.

ORAȘE
Atena este capitala țării din 1833. În Atena Mare, care include și portul Pireu, se găsește aproape o treime din populația totală și 60% din capacitatea de prelucrare industrială. Salonic (740.000 locuitori) este singurul centru industrial important în afară de capitală. Patras (172.750 locuitori) se remarcă prin produsele sale agricole.