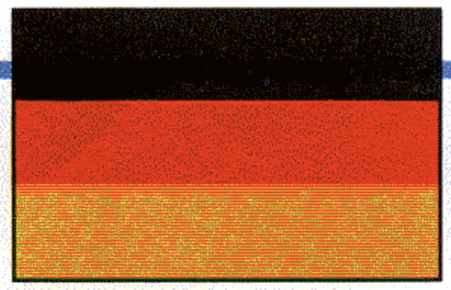

GERMANIA

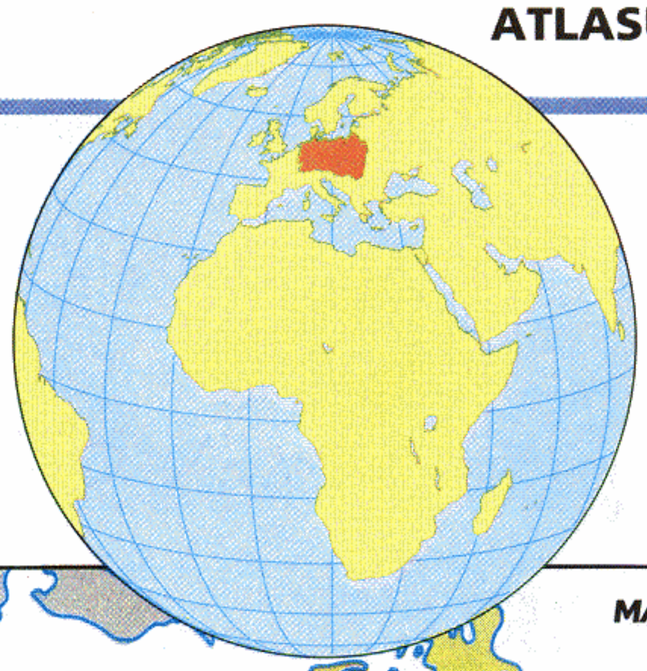

Suprafaţa:
357.050 km2
Poziţie geografică:
între latitudinea nordică 47° 12' şi 54° 55' şi longitudinea estică 5° 53' şi 15° 2'
Populaţia:
81.075.000 locuitori
Densitatea populaţiei:
218 locuitori/km2
Capitala şi oraşul cel mai mare:
Berlin (3.437.900 locuitori)
Limba oficială:
germană
Produse importate:
maşini, metale, ţiţei, textile, alimente.
Produse exportate:
maşini, produse chimice, vehicule, produse de consum, cărbune, textile.
Moneda naţională:
marca germană (1 DEM = 100 pfennig)
Produs intern brut (PIB):
1.850.810 milioane dolari americani
Forma de stat:
republică federală

AŞEZARE GEOGRAFICĂ
Treimea răsăriteană a Germaniei este ocupată de Câmpia Germană, situată la est de Belgia. În apropierea ţărmului Mării Baltice câmpia este nisipoasă şi neroditoare, pe alocuri acoperită de sediment pietros. Partea sudică are pete de soluri cu loess, îndeosebi regiunea Hanovra. În extremitatea sudică a Germaniei se înalţă lanţurile muntoase ale Alpilor Bavarezi. Marginea nordică a Alpilor este mai joasă, constând într-o zonă deluroasă care se extinde până la Dunăre. Între aceasta şi Câmpia Germană alternează masive muntoase (Munţii de Mijloc ai Germaniei) şi depresiuni joase.



CLIMA
În nord-vestul Germaniei se simte efectul oceanic; spre est clima este mai mult continentală. În est iernile sunt mai reci. Odra şi alte râuri îngheaţă 2-3 luni. În Berlin, temperatura medie în ianuarie este de 1 °C, în iulie 19 °C, în Hamburg în aceleaţi luni este de 0 °C şi 18 °C. Partea sudică a ţării este mai caldă: în München în ianuarie sunt 2 °C, în iulie 20 °C. În munţii din zona centrală cantitatea de precipitaţii anuală este de 100-150 cm.

AGRICULTURA
36 % din suprafaţa Germaniei este teren arabil, 16 % păşune. În munţi se cresc ovine şi bovine. Principalele terenuri agricole se află în regiunile mai joase, în special câmpiile fertile din sudul Câmpiei Germanice. Cele mai favorabile zone agricole sunt în regiunea Hanovra, Braunschweig şi Magdeburg. În apropiereea oraşelor mari se cultivă legume. Unele zone ale Văilor Rinului şi Moselei sunt regiuni viticole însemnate. Tutun, cereale şi hamei se cultivă în sud, iar orz în nord.



INDUSTRIA
Germania este una dintre marile puteri industriale ale lumii. Principalele zone industriale sunt regiunea Ruhrului şi unele porţiuni din valea Rinului. Dezvoltarea industriei siderurgice şi constructoare de maşini se bazează pe extinsele zăcăminte carbonifere cu cărbune de calitate superioară. Numeroase uzine chimice au fost înfiinţate aici, Rinul fiind o importantă rută de transport. Industria siderurgică şi industria construcţiilor de maşini sunt mai dezvoltate în Bochum, Esssen şi Dortmund, iar industria textilă în Wuppertal şi Krefeld. Cele mai mari porturi sunt: Hamburg, Bremen, Kiel.

INDUSTRIA MINIERĂ ŞI ENERGETICĂ
75 % din energie electrică este produsă de termocentrale, iar 19 % în centrale nucleare. Se extrag 450 milioane tone de lignit anual. Acesta este utilizat în centrale pentru producerea energiei electrice, precum şi pentru producerea materiilor prime. Germania furnizează mai mult de 25% din producţia mondială de lignit. Ţiţei şi gaz metan se exportă în Saxonia inferioară, în Emsland. Germania este de asemenea producătoare de sare de potasiu.

ORAŞE
Noua capitală este Berlin (3.437.900), deşi guvernul nu-şi va transfera reşedinţa până în anul 2000. Hamburg (1.660.700) este situat în estuarul fluviului Elba, fiind un port uriaş şi centru industrial puternic. München (1.236.500) este cel mai mare oraş sudic, capitala Bavariei.

TRAFICUL
Reţeaua rutieră a Germaniei este de 615.178 km, din care 226.282 km şosea naţională. Din reţeaua feroviară de 41.525 km 16.285 km sunt electrificaţi. În Germania se află cea mai importantă rută fluvială, Rinul.