

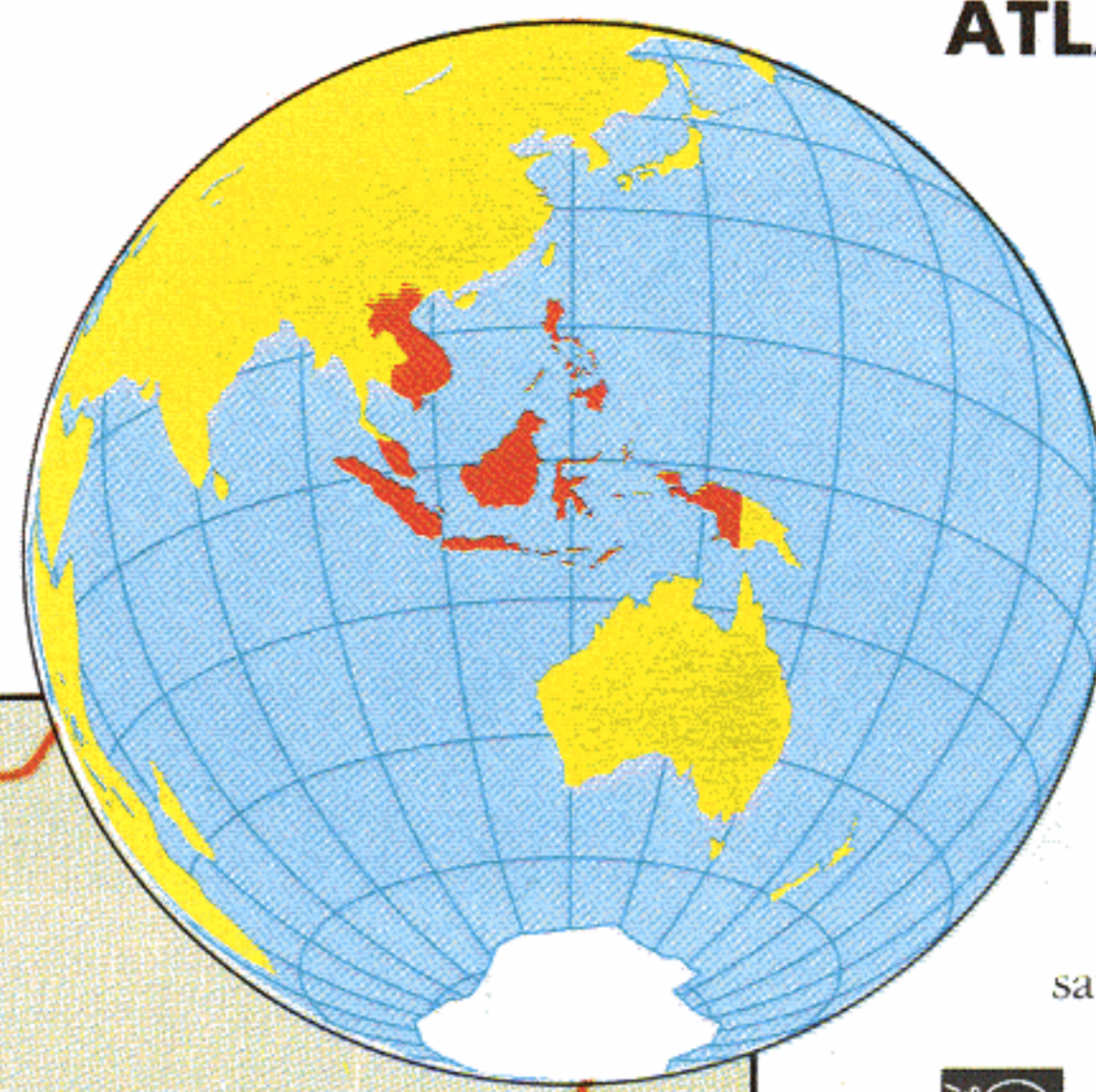
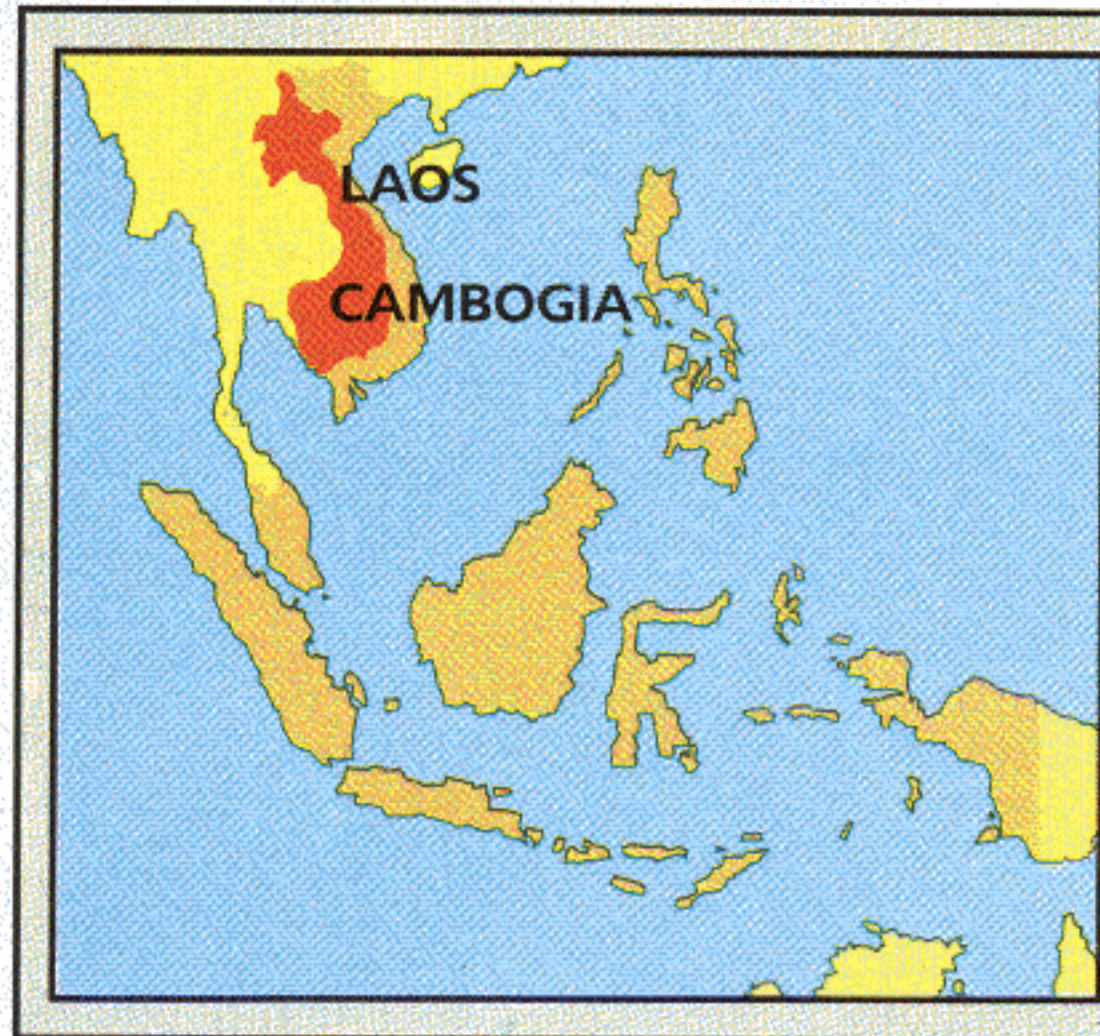


LAOS



CAMBOGIA

# CAMBOGIA ȘI LAOS



mai mare resursă de pește de apă dulce din sud-estul Asiei, cu o captură anuală de 90.000 tone. Mare parte a capturi se usucă imediat ce ajunge la mal, astfel poate fi stocată câteva luni sau mai mult.



## MINERITUL

Cambogia are zăcăminte bogate de fosfați. Există zăcăminte de minereuri de fier de calitate superioară în nord, care ar putea fi exploatare după ce se va îmbunătăți transportul. Se extrage aur și pietre prețioase, dar Cambogia nu este bogată în minerale. Laos are două mine de staniu importante și multe zăcăminte, slab exploatate, de minerale precum gipsul, aurul, pietrele prețioase, fierul și potasiul.



## INDUSTRIA

Dezvoltarea industrială este limitată în ambele țări și a fost perturbată de război. Ce există este legat de materii prime locale. Fabrici pentru rafinarea zahărului, măcinarea orezului și pentru textile există în majoritatea orașelor din Cambogia, iar la Phnom Penh și Kompong Sam sunt uzine constructoare de mașini și de ciment. Măcinarea orezului și a cherestelei sunt principalele industrii din Laos și s-a dezvoltat fabricarea țigaretelor, chibriturilor, berii și cărămizilor. Dezvoltările viitoare necesită investiții și surse de energie. 45% din energia electrică din Cambogia și 89% din cea din Laos se obține cu hidrocentrale.



## AGRICULTURA

Peste 70% din forța de muncă a ambelor țări lucrează în agricultură, adesea la nivel de subsistență. În depresiunile Mekong din Laos și câmpia Kampuchiei se cultivă în special orez. Cambogia produce 2 milioane și Laos 1,5 milioane tone pe an. O altă sursă de hrană este porumbul. Pentru export se cultivă cauciuc, piper, tutun, ceai, cafea și bumbac. Doar 4% din Laos se cultivă și 4% este pășune. În Cambogia, cifrele sunt 17% și 3%. 76% din Cambogia și 57% din Laos sunt împădurite, iar exploatarea resurselor de cherestea este în creștere.



## ORAȘE

Vientiane, capitala Laosului, este un oraș mic. Luang Prabang (44.244) și Savannakhet (50.690) urmează ca mărime. Phnom Penh este important centru industrial și port. El a avut 2,5 milioane de locuitori înainte ca războiul și emigrația să scadă acest număr.



## PESCUITUL

Peștele este o sursă esențială de hrană bogată în proteine, atât în Cambogia cât și în Laos. Cambogia are cea

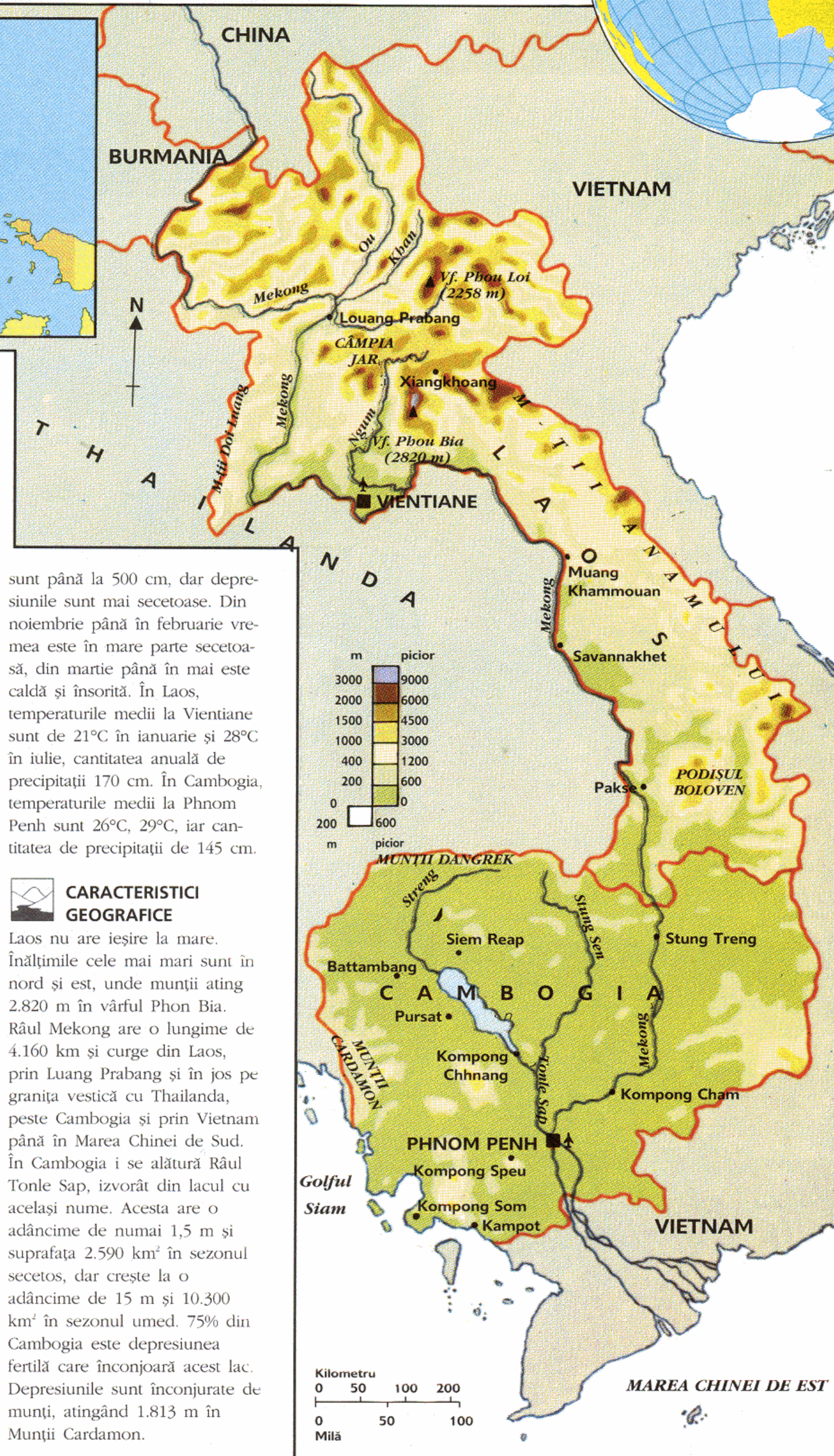
**CAMBOGIA**  
**Suprafața**  
 181.035 km<sup>2</sup>  
**Așezarea geografică**  
 10°-14°55' N, 103°-107°40' E  
**Populația**  
 8.442.000 locuitori  
**Densitatea populației**  
 44 locuitori/km<sup>2</sup>  
**Capitala și cel mai mare oraș**  
 Phnom Penh, 920.000 locuitori  
**Limba oficială**  
 khmer  
**Produsul intern brut**  
 592 milioane dolari SUA  
**Produse importate**  
 produse petroliere, fier și oțel, alimente, produse chimice, piese de mașini  
**Produse exportate**  
 cauciuc, orez, vite  
**Moneda oficială**  
 riel (1 riel = 100 sen)  
**Forma de stat**  
 republică

**LAOS**  
**Suprafața**  
 231.800km<sup>2</sup>  
**Așezarea geografică**  
 14°-22°40' N, 100°10'-107°50' E  
**Populația**  
 4.262.000 locuitori  
**Densitatea populației**  
 16 locuitori/km<sup>2</sup>  
**Capitala și cel mai mare oraș**  
 Vientiane, 176.637 locuitori  
**Limba oficială**  
 laotiană  
**Produsul intern brut**  
 700 milioane dolari SUA  
**Produse importate**  
 produse agricole, bunuri de consum, produse petroliere, piese de mașini  
**Produse exportate**  
 cherestea, staniu, cafea, energie electrică  
**Moneda oficială**  
 kip (1 kip = 100 at)  
**Forma de stat**  
 republică democrată



## CLIMA

Clima este musonică tropicală în ambele țări, cu un sezon ploios din mai până în septembrie sau octombrie. În zonele muntoase precipitațiile



sunt până la 500 cm, dar depresiunile sunt mai secetoase. Din noiembrie până în februarie vremea este în mare parte secetoasă, din martie până în mai este caldă și însorită. În Laos, temperaturile medii la Vientiane sunt de 21°C în ianuarie și 28°C în iulie, cantitatea anuală de precipitații 170 cm. În Cambogia, temperaturile medii la Phnom Penh sunt 26°C, 29°C, iar cantitatea de precipitații de 145 cm.



## CARACTERISTICI GEOGRAFICE

Laos nu are ieșire la mare. Înălțimile cele mai mari sunt în nord și est, unde munții ating 2.820 m în vârful Phon Bia. Râul Mekong are o lungime de 4.160 km și curge din Laos, prin Luang Prabang și în jos pe granița vestică cu Thailanda, peste Cambogia și prin Vietnam până în Marea Chinei de Sud. În Cambogia i se alătură Râul Tonle Sap, izvorât din lacul cu același nume. Acesta are o adâncime de numai 1,5 m și suprafața 2.590 km<sup>2</sup> în sezonul secetos, dar crește la o adâncime de 15 m și 10.300 km<sup>2</sup> în sezonul umed. 75% din Cambogia este depresiunea fertilă care înconjoară acest lac. Depresiunile sunt înconjurată de munți, atingând 1.813 m în Munții Cardamon.



## TRANSPORTUL

Cambogia are 1.370 km de cale ferată și 5.000 km de drumuri, din care aproape jumătate sunt pavate dar sunt în stare proastă. Există 3.700 km de căi navigabile interioare care reprezintă singurul mijloc de comunicație în multe părți ale țării. Phnom Penh este un port pe râu, iar navele transoceanice

de până la 3.500 de tone pot naviga pe Mekong. Kompong Sam, principalul port la ocean, a fost construit în cadrul unui program de întraajutorare francez și este legat de capitală prin cale ferată și printr-o șosea modernă. Laos nu are căi ferate și doar 4.062 km de drumuri pavate. El este dependent de

transportul pe râu. Mekongul și afluenții săi reprezintă cea mai mare parte din cei 4.587 km de căi navigabile interioare.