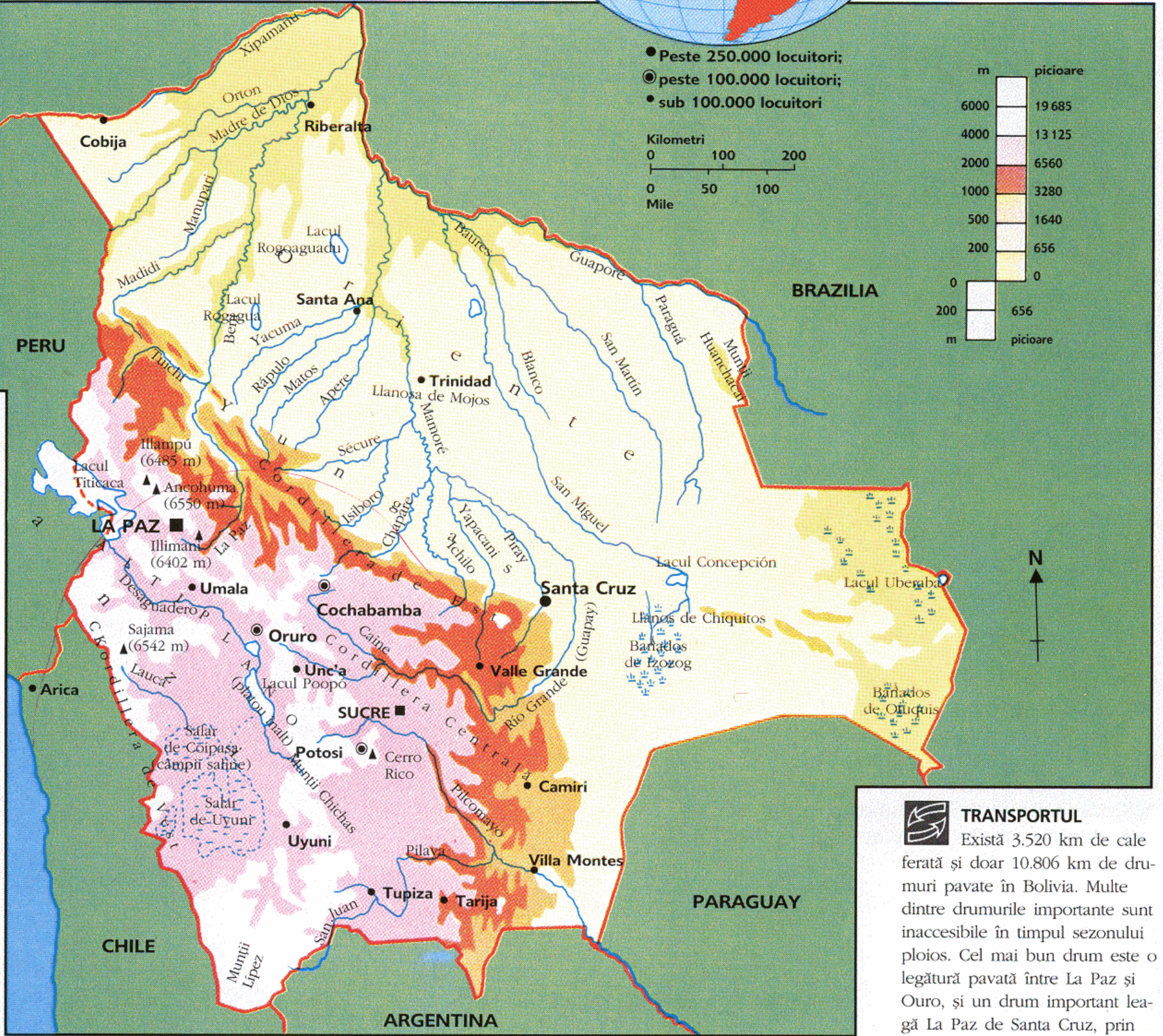
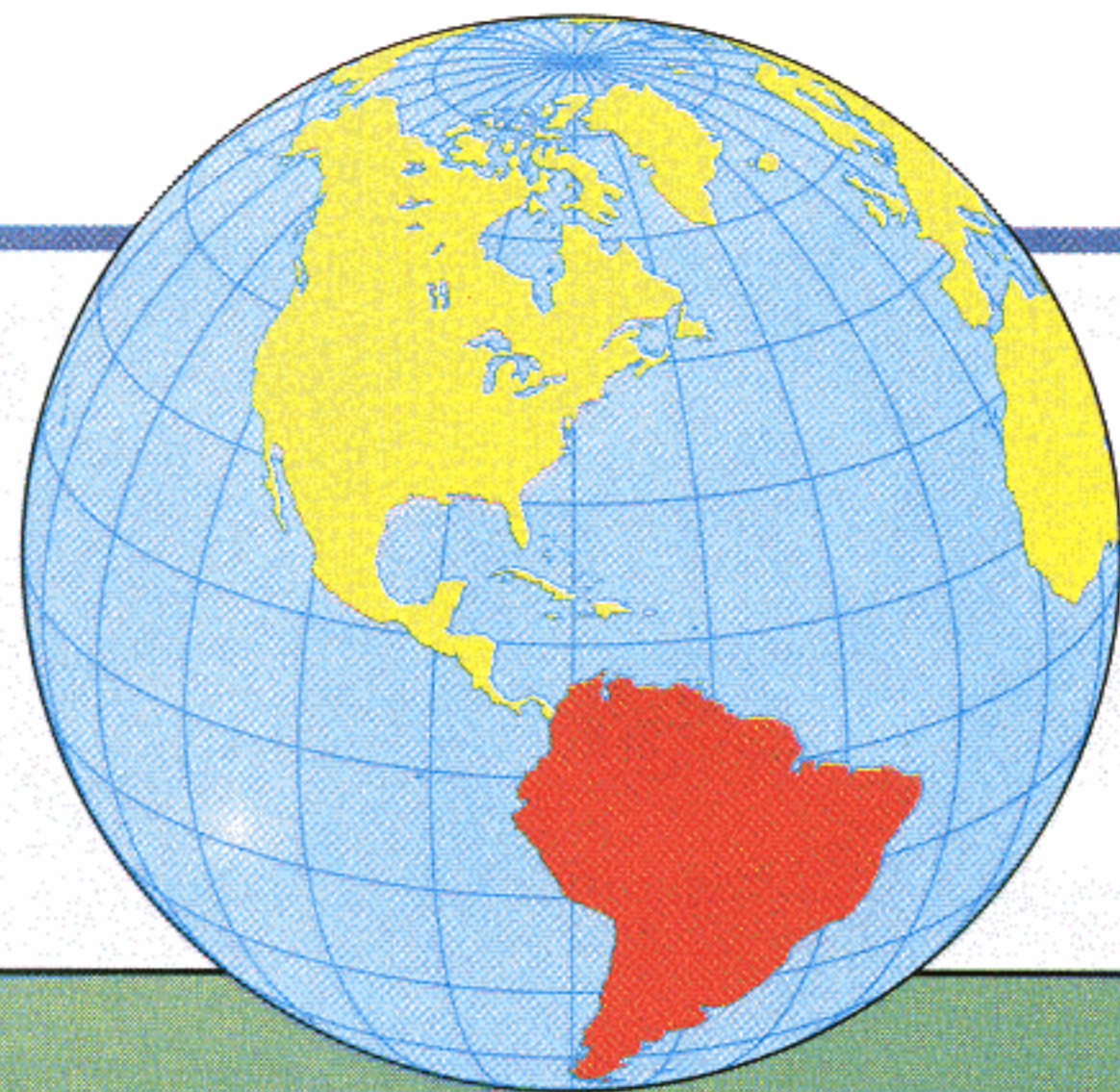
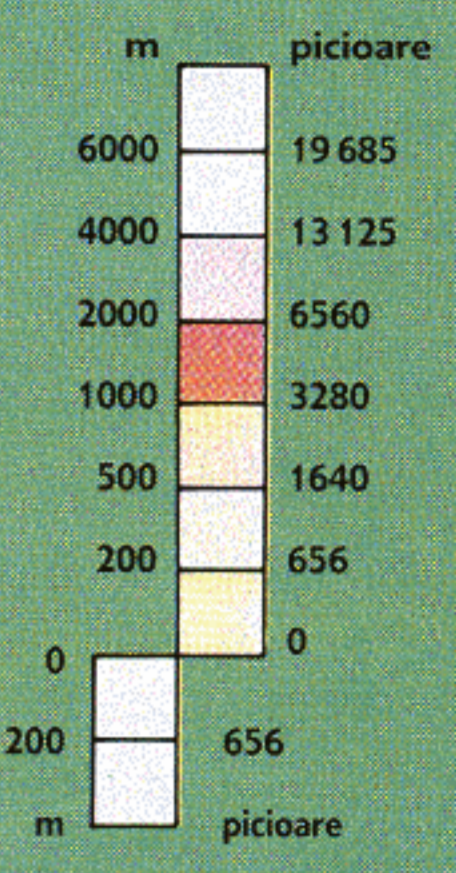



BOLIVIA



- Peste 250.000 locuitori;
- peste 100.000 locuitori;
- sub 100.000 locuitori



Suprafața:
1.098.581 km²

Așezarea geografică:
10°-23° latitudine sudică,
57°30'-69°45' longitudine vestică

Populația:
6.440.000 locuitori

Densitatea populației:
6 locuitori/km²

Capitala administrativă:
La Paz, 1.115.000 locuitori

Capitala legală:
Sucre, 131.000 locuitori

Limbi vorbite:
spaniola este limba oficială, dar 34% vorbesc quechua și 34% vorbesc aymara

Produce importate:
piese de mașini, grâu și făină, produse din oțel, vehicule și produse textile.

Produce exportate:
gaze naturale, cositor, argint, zinc, wolfram, cafea.

Moneda oficială:
boliviano (1 boliviano = 100 centavos)

Produsul intern brut:
5.924 milioane dolari SUA

Forma de stat:
republică

CARACTERISTICI GEOGRAFICE

Una dintre cele două țări fără ieșire la mare din America de Sud, Bolivia este înaltă și muntoasă în vest și joasă în est. Lățimea Anzilor depășește 600 km și ei constau din două lanțuri înalte, Cordillera Occidentală și Cordillera Orientală, separate de Altiplano, un platou intermontan înalt. Altiplano acoperă 20% din suprafața totală și are o elevație medie de 4.000 m. Lacul Titicaca, lacul navigabil din lume situat la cea mai mare înălțime, se găsește în nord și se scurge spre sud prin Desaguadero în Lacul Poopo. Cordillera de est se înclină în pantă adâncă spre El Oriente, o regiune de creste de munți și văi, care toate coboară în Bazinul Amazonului.

CLIMA
În munți diferența zilnică de temperatură este foarte mare și noaptea temperaturile pot să coboare sub zero grade. Datorită înălțimii, presiunea atmosferică este mai puțin de două treimi din cât ar fi la nivelul mării. La Paz, la 3.658 m, are o temperatură medie de 9°C în iulie și 11°C în ianuarie, cantitatea de precipitații fiind de 55 cm. Depresiunile din est sunt mai calde și mai ploioase.

POPULAȚIA
50% din populație trăiește în regiuni urbane și se găsește, în principal, pe platoul înalt. 55% din locuitori sunt de origine indiană (în principal aymara și quechua), alți 30% sunt mețiși și restul europeni. Majoritatea indienilor locuiesc pe platou. Doar 20% din locuitori trăiesc în El Oriente, regiune ce ocupă 70% din suprafața totală.

AGRICULTURA
43% din forța de muncă este angajată în agricultură dar, totuși, Bolivia nu este independentă economic în producția alimentară. Doar 3% din suprafața poate fi folosită pentru culturi și alte 25% pentru pășuni. Altiplano este în principal folosit pentru creșterea oilor, vitelor, lamelor și creșterea de alpaca. Oriente se află în curs de dezvoltare și orezul, bananele, maniocul, soia și porumbul sunt culturile pentru hrană, cele de trestie de zahăr, cafea și bumbac fiind pentru comerț și export, deși produsele agricole reprezintă doar 2% din exporturi.

MINERITUL
Bogăția de minerale a atras primii coloniști spanioli în secolul al 16-lea, când argintul din Cerro Rico a făcut din Bolivia cel mai mare furnizor. După ce argintul și-a pierdut din

importanță, cositorul a devenit mineralul vital. Ambele sunt încă produse în cantități mici și se produc cantități semnificative de cupru, tungsten, zinc, plumb și aur. În est s-au descoperit petrol și gaze naturale, care au devenit cele mai importante minerale. O conductă de petrol duce la Arica în Chile, iar una de gaze naturale în Argentina. Gaze naturale se găsesc lângă Santa Cruz.

INDUSTRIA
Mineritul angajează 5% din forța de muncă, iar alte industrii încă 9%. Industria boliviană este cea mai săracă dintre toate țările Americii de Sud. Principalele industrii prelucrătoare sunt legate de alimente și băuturi, tutun, îmbrăcăminte și articole de artizanat. Cea mai mare dezvoltare a avut loc la La Paz, Cochabamba și Santa Cruz.

TRANSPORTUL
Există 3.520 km de cale ferată și doar 10.806 km de drumuri pavate în Bolivia. Multe dintre drumurile importante sunt inaccesibile în timpul sezonului ploios. Cel mai bun drum este o legătură pavată între La Paz și Ouro, și un drum important leagă La Paz de Santa Cruz, prin Cochabamba. Santa Cruz are două legături pe calea ferată, una spre est cu Brazilia și alta spre sud cu Argentina. Bolivia centrală are două legături importante pe calea ferată cu porturi din Chile. O altă ieșire spre mare este prin Lacul Titicaca și portul Mollendo din Peru. În Anzi sunt drumuri puține și în multe locuri lamele sunt principalele transportoare de mărfuri.

ORAȘE
Sucre rămâne capitala legală, dar La Paz este principalul centru comercial și politic, deoarece se află într-o poziție mai centrală și mai accesibilă. La Paz este situat într-o vale în Altiplano și, la o înălțime de 3.665 m, este cea mai înaltă capitală din lume. Santa Cruz (649.000 locuitori) este al doilea oraș ca mărime și este un centru regional pentru agricultură.